

Planung

- Einschnittabdeckung
- Gehweg mit Aufmerksamkeitsmarkierung
- Fahrbahn mit Achse
- Zufahrt mit Bordabsenkung
- Grabenabdeckung
- Rodweg
- Haltestellenbereich
- Besonderer Bahnkörper
- Rosengleis
- Entwässerungsrinne/-mulde
- Grünfläche
- Tramstrassen/Verkehrsinsel
- Anpassungsbereiche
- Stützmauer
- Planung Dritter

Sonstiges

- Rückbau
- Denkmalschutz
- Bebauungsplan
- Bautabzone
- Baufeldgrenze

Entwässerung geplant

- Straßenablauf neu
- Muldenablauf
- Linienentwässerung
- Schienenentwässerungskasten neu

Bestandsdaten

- Gemarkungsgrenze
- Flurstücksgrenze
- Bestandsdaten

Bepflanzung

- Baum Bestand aus Vermessung/Kartierung LBP
- Baumfällung
- Neupflanzung

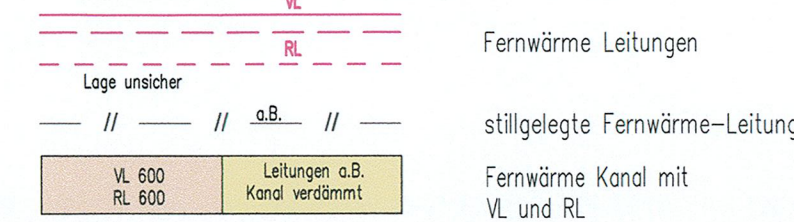
Haltestellenausstattung

- Fahrgastunterstand
- Sitzgruppe
- Papierkorb
- DFI
- Fahrkartenautomat
- Fahrradbügel
- Haltestellenleuchte
- Geländer
- Schaltzentrine

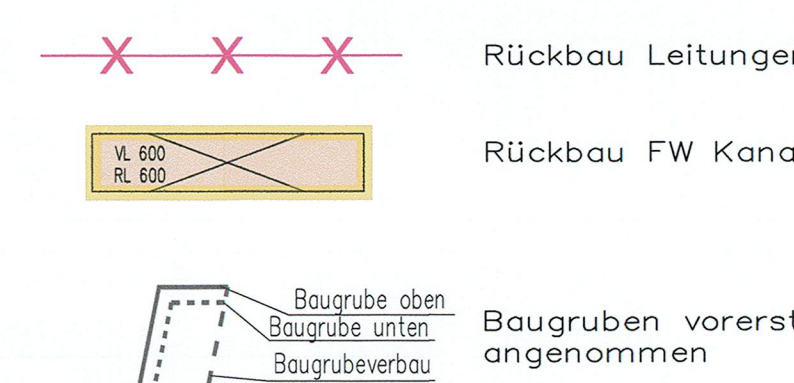
Ausstattung

- Fahrlängsmast mit Nummer
- Straßenleuchte auf Kom- eigenem Mast o./m. Ausleger
- Straßenleuchte unter Brücke (Philips Urban Sky)
- Straßenleuchte Sileco Silestar
- LSA-Auslegermast
- LSA-Normalmast/Kombimast
- Nr. LSA-Mast / Kombimast

LEGENDE Medien Bestand DREWAG Fernwärme:



LEGENDE Medien Planung DREWAG Fernwärme:



Lagebezug: RD 83	Höhenbezug: DHHN 02
Grundplan Grundriss	erstellt: Ingenieur-Vermessung Dresden Henke-Hofmann GmbH
Terrestrische Vermessung vom Juni 2013, Ergänzungsvermessungen 2014, 2015 und 2016	Herausgeber: Dresdner Verkehrsbetriebe AG (DVB)
Grundplan Kataster	
© Staatsbetrieb Geodäsie und Vermessung (GeoSN), Landeshauptstadt Dresden, Stand Januar 2019	

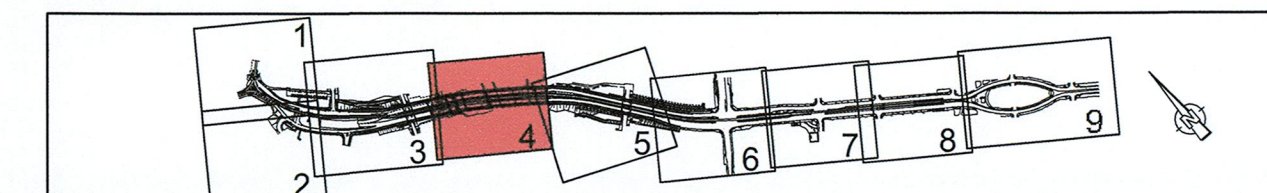
1. Tektur

Generalplaner: Arbeitsgemeinschaft	Datum	Name
Bit	bearbeitet: 07/2020	Gal
EIBS	gezeichnet: 07/2020	Sch
Dresden, den 03.07.2020	geprüft: 07/2020	Kum
		Projekt-Nr.: 22.8681/02

Vorbauentscheidungen:

DVB Dresdner Verkehrsbetriebe AG
Center Infrastruktur
-Engineering-
Tel.: 0351 1657-2135

Dresden Landeshauptstadt Dresden
Geschäftsbereich Stadtentwicklung, Bau,
Verkehr und Liegenschaften
Straßen- und Tiefbauamt
Tel.: 0351 14880



1	Entfall Rampe zw. Budapester Str. und Zwackauer Str. Ersatz durch Aufzug; Anpassung Fahrlänge	07/2022	Gal
Nr.:	Art der Änderung	Datum	Zeichen

FESTSTELLUNGSENTWURF

Inhalt: Spartenplan DREWAG Kraftwerk	Unterlage / Blatt-Nr.: 16.3.6 / 4a
Straße: Nossener Brücke	Station:
Plancode:	
Maßstab: 1:250	

2020 Stadt **2020** Dresden

Stadtbahn 2020
Teilabschnitt 1.2
Nossener Brücke / Nürnberger Straße

aufgestellt:
Dresdner Verkehrsbetriebe AG
Center Infrastruktur
Spreitzer
Vorstand Personal

2.2. Juli 2022
V. Zimmermann
Chef der T4