





















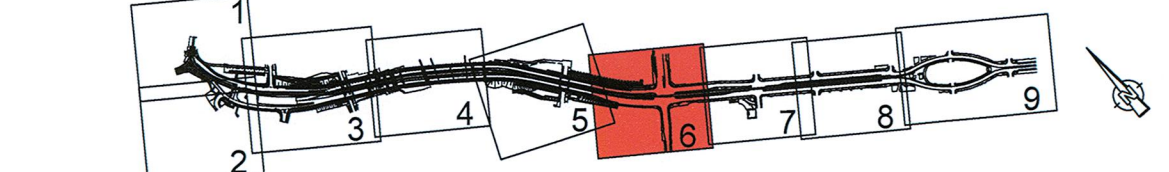
Planung	Bestandsdaten
 Bahnweg mit Außenstrom- kabel und Bordspannung Fahrweg mit Achse	 Gemarkungsgrenze Flurstücksgrenze Bestandsdaten
 Zufahrt mit Dammabstützung Rohrweg	 Baum Bestand aus Vermessung/Kartierung LBP
 Haltestellenbereich Besonderer Bahnkörper Rosenkette	 Neupflanzung
 Entwässerungsrinne/-mulde Bankett Gründische Trennstreifen/Vehikelsinsel	 Haltestellenausrüstung
 Anpassungsbereiche Stützwand Planung Dritter	 Fahrgastunterstand Stützboje Papierkorb OF Fahrradabstellplatz Fahrradabst. unter Brücke Haltestelleneinrichtung Geländer Schallschranke
Sonstiges	Ausstattung
 Rückbau Denkmalschutz Baubereich Baubereich Baubereich	 Fahrlängsmast mit Nummer Straßenleuchte auf Kom- m. Mast o./m. Ausleger Straßenleuchte unter Brücke (Philips Urban Sky) Straßenleuchte Stützboje
Entwässerung geplant	 LSA-Auslegermast LSA-Normmast/Kombimast Nr. LSA-Mast / Kombimast
 Straßenablauf neu Muldenablauf Linienentwässerung Schlierent- wässerungsdaten neu	

<u>LEGENDE Medien Bestand DREWAG Fernmelde:</u>	
	Fernmelde
	Fernmelde Rohrstrecke / verfüllt
	Fernmelde, a.B.
<u>LEGENDE Medien Planung DREWAG Fernmelde:</u>	
	Fernmelde
	Rückbau Leitungen

Lagebezug: RD 83	Höhenbezug: DHHN 92
Grundplan Grundriss	erstellt: Ingenieurbüro-Vermessung Dresden Herbert-Hofmann GmbH
Vermessung: Vermessung vom Juni 2013, Ergänzungsmessungen 2014, 2015 und 2016	Herausgeber: Dresdner Verkehrsbetriebe AG (DVB)
Grundplan Kataster	© Staatsbetrieb Geodäsie und Vermessung Sachsen (GeoBS), Landesamt für Statistik Dresden, Stand Januar 2016

Generalplan:	Arbeitsgemeinschaft	Datum	Name
		07/2020	Gal
Heruntergeladen von: 	Heruntergeladen von: 	gezeichnet: 07/2020	Sch
Dresden, den 03.07.2020		geprüft: 07/2020	Kum
		Projekt-Nr.: 22.8881/02	


Vorbereiter:	Dresdner Verkehrsbetriebe AG Center Infrastruktur Engineering Tel.: 0351/857-2135		Landeshauptstadt Dresden Geschäftsbereich Stadtentwicklung, Bau, Verkehr und Liegenschaften Stadt- und Tiefbauamt Tel.: 0351/4880
--------------	--	---	---





Nr.	Art der Änderung	Datum	Zeichen

FESTSTELLUNGSENTWURF

Inhalt:	Unterlage / Blatt-Nr.: 18.3.5 / 6
Spartenplan DREWAG Fernmelde	Plancode:
	Maßstab: 1:250

Straße: Nossener Brücke / Nürnberger Straße	Station: 0+008 bis 1+878	Maßstab:	1:250
		Stadtbahn 2020 Teilabschnitt 1.2	

Aufgestellt: Dresdner Verkehrsbetriebe AG Center Infrastruktur Hemmerbach	1.5. JULI 2020 	
--	---	---