

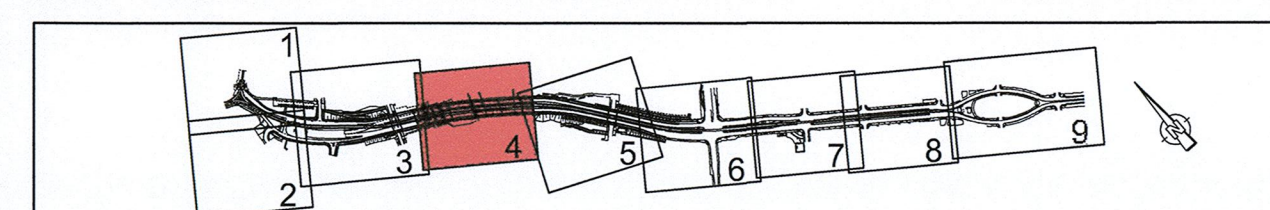


Lagebezug: RD 83	Höhenbezug: DHHN 92
Grundplan Grundriss	erstellt: Ingenieur-Vermessung Dresden Henke-Hofmann GmbH
terrestrische Vermessung vom Juni 2013, Ergänzungsvermessungen 2014, 2015 und 2016	
Grundplan Kataster	Herausgeber: Dresdner Verkehrsbetriebe AG (DVB)
© Staatsbetrieb Geobasisinformation und Vermessung Sachsen (GeoSN), Landeshauptstadt Dresden, Stand Januar 2019	

1. Tektur

Generalsplaner:	Arbeitsgemeinschaft	<table border="1" style="width: 100%; border-collapse: collapse;"> <tr> <th style="width: 30%;"></th> <th style="width: 35%;">Datum</th> <th style="width: 35%;">Name</th> </tr> <tr> <td>bearbeitet</td> <td>07/2020</td> <td>Gal</td> </tr> <tr> <td>gezeichnet</td> <td>07/2020</td> <td>Sch</td> </tr> <tr> <td>geprüft</td> <td>07/2020</td> <td>Kum</td> </tr> </table>		Datum	Name	bearbeitet	07/2020	Gal	gezeichnet	07/2020	Sch	geprüft	07/2020	Kum
	Datum	Name												
bearbeitet	07/2020	Gal												
gezeichnet	07/2020	Sch												
geprüft	07/2020	Kum												
<div style="display: flex; justify-content: space-between; align-items: flex-start;"> <div style="width: 30%;"> <p style="font-size: small; margin-top: 5px;">Planungsgruppe Bauwesen, Technik, Organisation und Tiefbau PartGmbH Bismarckstr. 1 D-10557 Berlin Tel. 030 639 93 00 Fax 030 639 93 00 99</p> </div> <div style="width: 30%; text-align: right;"> <p style="font-size: small; margin-top: 5px;">EIBS Energie- und Informations- Bau-Systeme Bismarckstr. 1 D-10557 Berlin Tel. 030 639 93 00 Fax 030 639 93 00 99</p> </div> </div>		<table border="1" style="width: 100%; border-collapse: collapse;"> <tr> <th style="width: 30%;"></th> <th style="width: 35%;">Datum</th> <th style="width: 35%;">Name</th> </tr> <tr> <td>bearbeitet</td> <td>07/2020</td> <td>Gal</td> </tr> <tr> <td>gezeichnet</td> <td>07/2020</td> <td>Sch</td> </tr> <tr> <td>geprüft</td> <td>07/2020</td> <td>Kum</td> </tr> </table>		Datum	Name	bearbeitet	07/2020	Gal	gezeichnet	07/2020	Sch	geprüft	07/2020	Kum
	Datum	Name												
bearbeitet	07/2020	Gal												
gezeichnet	07/2020	Sch												
geprüft	07/2020	Kum												
Dresden, am 03.07.2020		Projekt-Nr.: 22.8661/02												


<p>Vorhabenträger:</p> <div style="display: flex; align-items: center;">  <div> <p>Dresdner Verkehrsbetriebe AG Center Infrastruktur - Engineering - Tel.: 0351/857-2136</p> </div> </div>	<div style="display: flex; align-items: center;">  <div> <p>Landeshauptstadt Dresden Geschäftsbereich Stadtentwicklung, Bau Verkehr und Liegenschaften Straßen- und Tiefbauamt Tel.: 0351/4880</p> </div> </div>
--	---



1	Entfall Rampe zw. Budapester Str. und Zwickauer Str., Ersatz durch Aufzug, Anpassung Fahrleitung	07/2022	Gel
Nr.	Art der Änderung	Datum	Zeichen

FESTSTELLUNGSENTWURF

Inhalt: Spartenplan DREWAG Gas	Unterlage / Blatt-Nr.:	16.3.2 / 4a
	Plancode:	
	Maßstab:	1:250


 Stadtbahn 2020
 Teilabschnitt 1.2
 Nossener Brücke / Nürnberger Straße

aufgestellt: Dresdner Verkehrsbetriebe AG Center Infrastruktur  _____ Stellvert. Vorstand Personal	22. Juli 2022  _____ V. Zimmermann Controller 14	