

Plan view of a road cross-section showing various components and their widths:

- Böschung** (Slope) on the left.
- Ban-kett** (Shoulder) with a width of **0,50**.
- Gehweg** (Sidewalk) with a width of **2,50**.
- Fahrbahn** (Roadway) with a total width of **12,00**, consisting of two **3,50** sections.
- Gehweg** (Sidewalk) with a width of **2,50**.
- Ban-kett** (Shoulder) with a width of **0,50**.
- Böschung** (Slope) on the right.

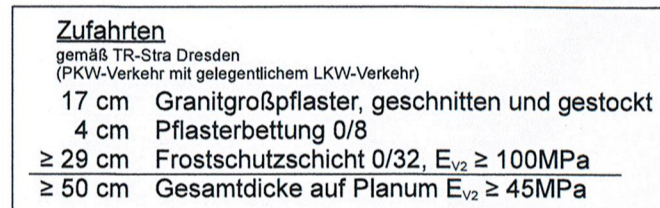
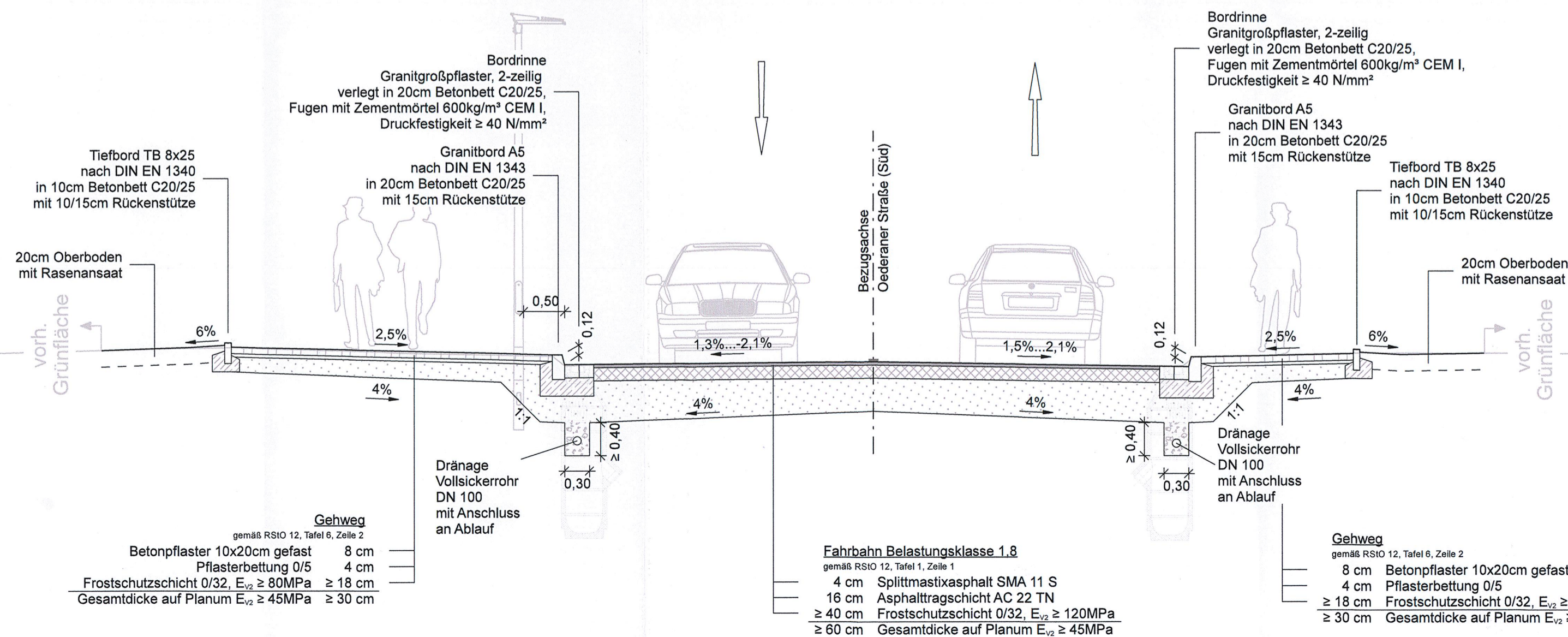




Diagramm zur Darstellung der Mindestabstände zwischen verschiedenen Verkehrsflächen:


- Bankett: 0,50m
- Gehweg: 4,05m
- Fahrbahn:  $\geq 7,50$ m
- Gehweg: 2,00m
- Bankett: 0,50m
- Gesamtlänge der Gehwege:  $\geq 13,55$ m
- Fahrbahn: Angleich





<p>Vorhabenträger:</p> <div data-bbox="2303 1278 2399 1284">  <div data-bbox="2339 1278 2399 1284"> <p><b>DVB</b> DRESDNER VERKEHRSBETRIEBE AG</p> </div> </div> <div data-bbox="2405 1278 2576 1284"> <p>Dresdner Verkehrsbetriebe AG Center Infrastruktur - Engineering - Tel.: 0351/857-2136</p> </div>	<div data-bbox="2618 1278 2678 1284">  <div data-bbox="2657 1278 2678 1284"> <p><b>Dresden.</b> Landeshauptstadt</p> </div> </div> <div data-bbox="2687 1278 2855 1284"> <p>Landeshauptstadt Dresden Geschäftsbereich Stadtentwicklung, Bau, Verkehr und Liegenschaften Straßen- und Tiefbauamt Tel.: 0351/4880</p> </div>
---	---

Nr.	Art der Änderung	Datum	Zeichen

Inhalt: <b>Straßenquerschnitt C</b> <b>Oederaner Straße (Nord und Süd)</b>	Unterlage / Blatt-Nr.:	14.3 / 2
	Plancode:	
	Maßstab:	1 : 50
Straße: Nossener Brücke/Nürnberger Straße      Station: 0+008 bis 1+878		


 Stadtbahn 2020  
 Teilabschnitt 1.2  
 Nossener Brücke / Nürnberger Straße

<p>aufgestellt: Dresdner Verkehrsbetriebe AG Center Infrastruktur</p> <p> _____ Hemmersbach</p>	<p>15. JULI 2020</p> <p> _____ ppa. Hanusch</p>	