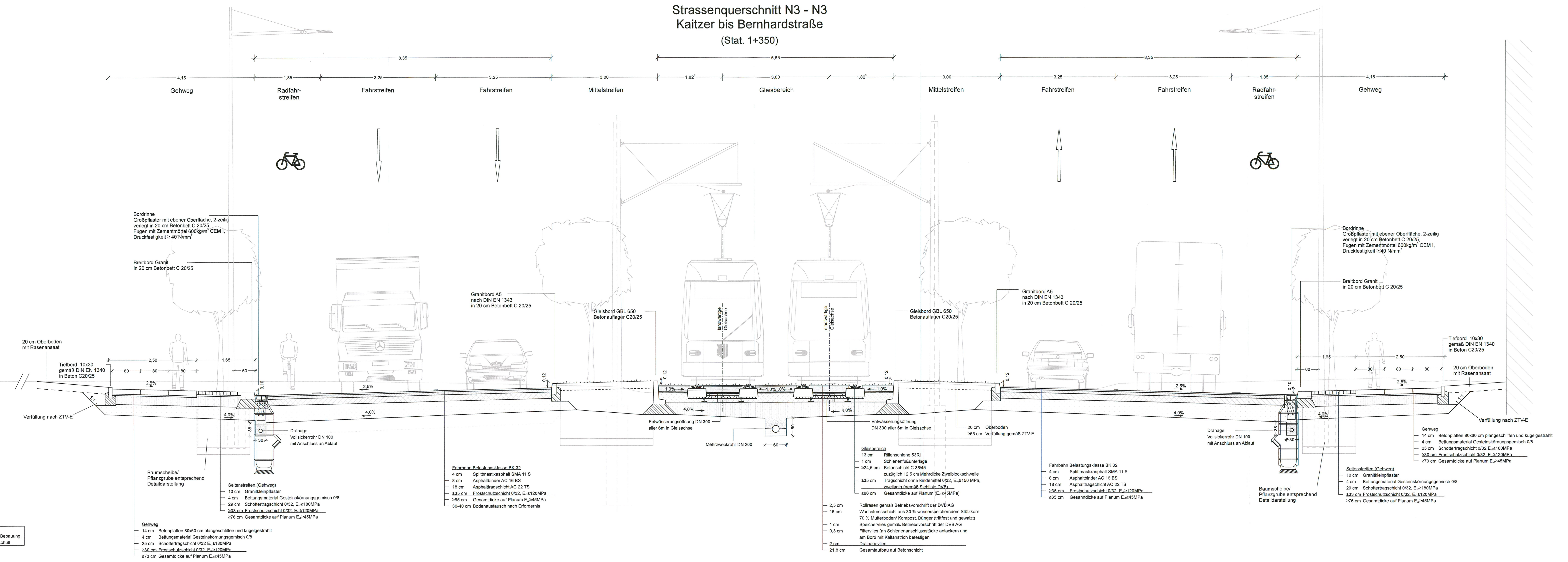
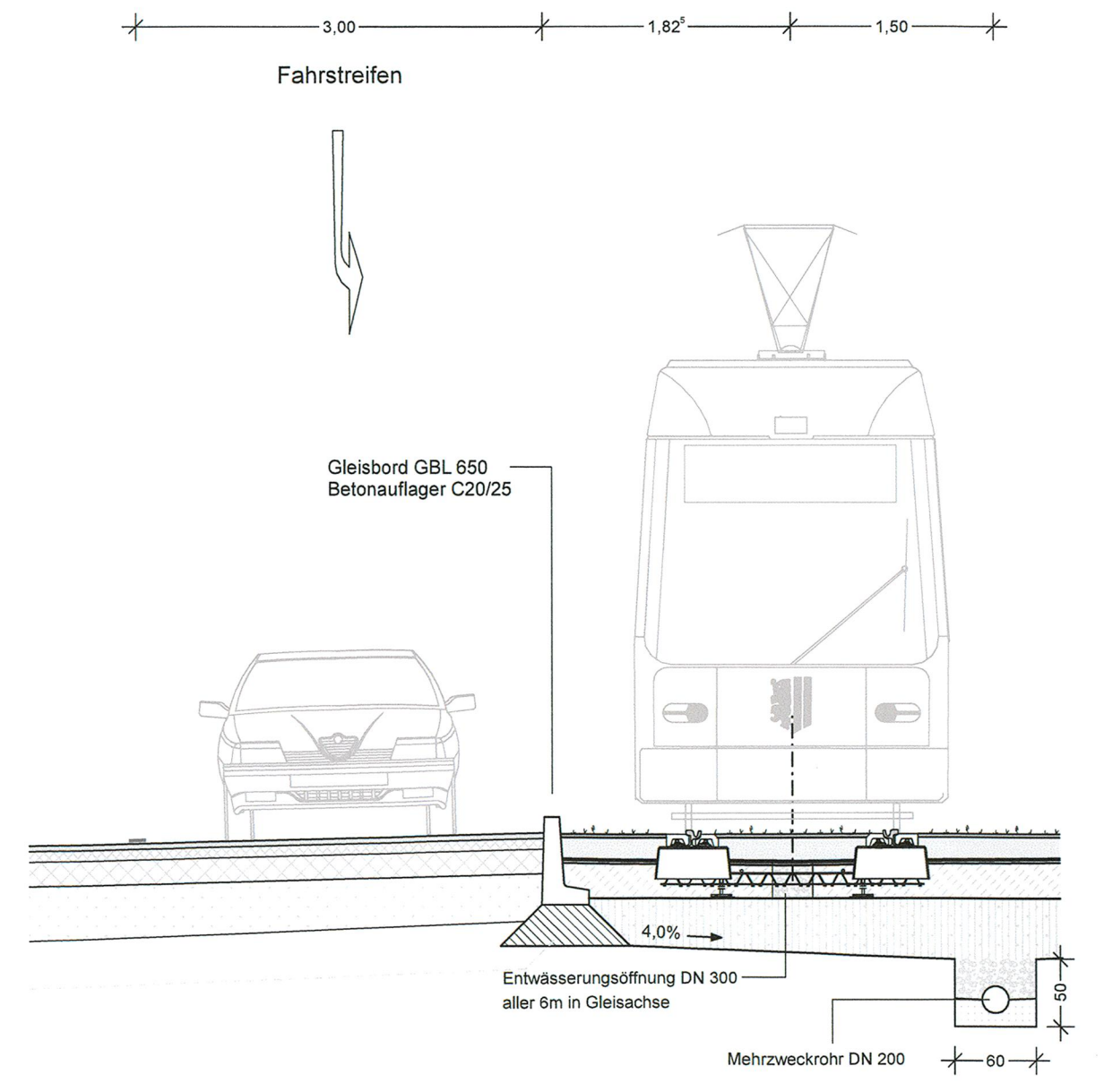


AWAR06: 145_28 SE2020_TAI_2_NOSSE_Dokumen-Nr.: 39724 Ver.: 5

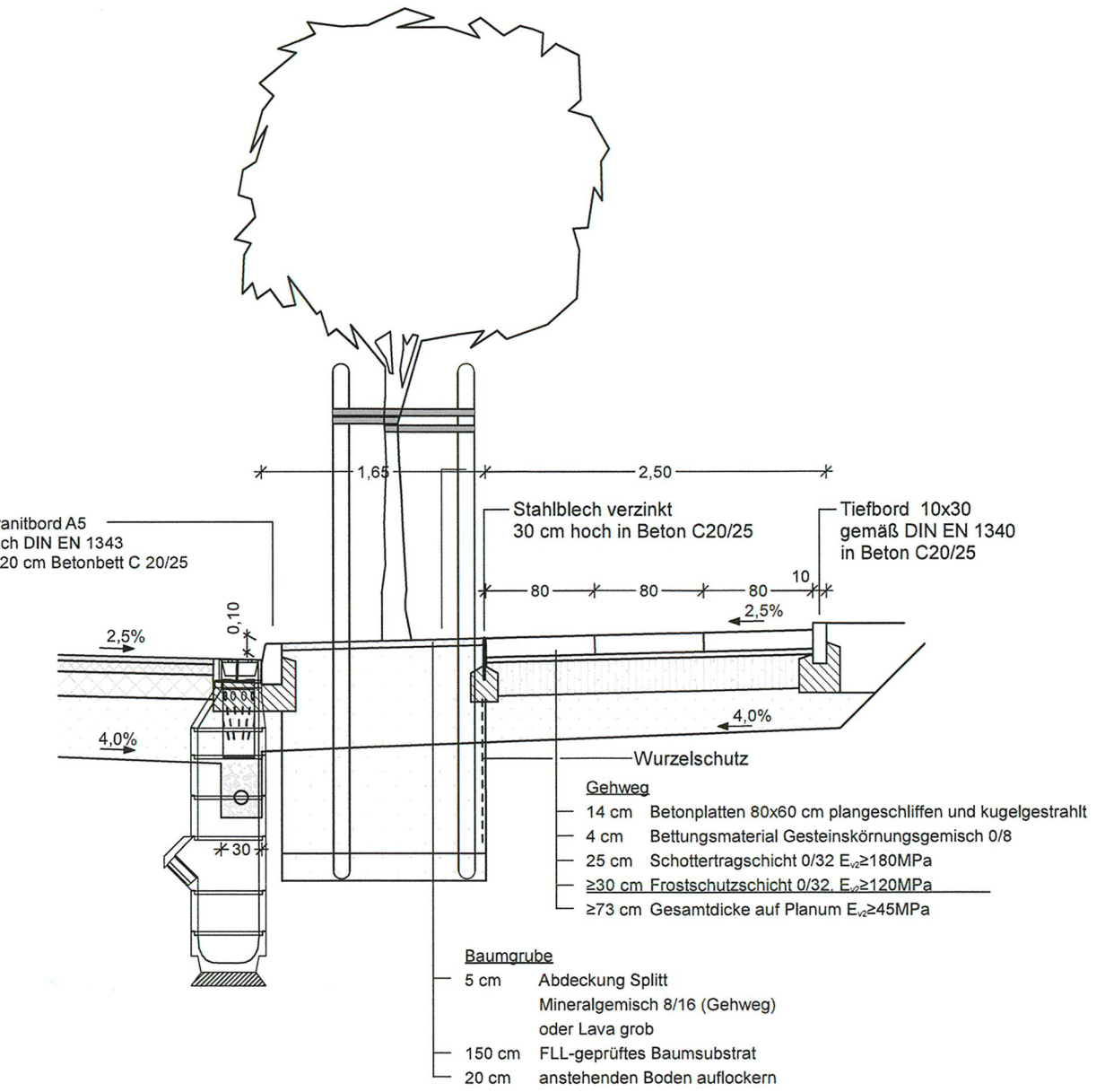
Strassenquerschnitt N3 - N3 Kaitzer bis Bernhardstraße (Stat. 1+350)



Schnitt Linksabbiegestreifen N3-1 - N3-1 (Stat. 1+300)



Detail Baumgrube



1.Tekur

Lagebezug: RD 83	Höhenbezug: DHHN 92
Grundplan Grundriss	erstellt: Ingenieur-Vermessung Dresden Henke-Hofmann GmbH
terrestrische Vermessung vom Juni 2013, Ergänzungsvermessungen 2014, 2015 und 2016	Herausgeber: Dresdner Verkehrsbetriebe AG (DVB)
Grundplan Kataster	
© Staatsbetrieb Geodäsie und Vermessung Sachsen (GeoSN), Landeshauptstadt Dresden, Stand Januar 2019	

Planverfasser:	IBK Dresden GmbH Kesselsdorfer Straße 89 01159 Dresden Telefon +49 (0)351 425 070 Telefax +49 (0)351 425 073 3 E-Mail: bauplan@ibk-dresden.net Internet: www.ibk-dresden.net	bearbeitet: 06/2020 Wei	Datum: 06/2020	Name: Wei
		gezeichnet: 06/2020 Wei		
		geprüft: 26.06.2020 MLE(EIBS)		

Generalplaner:	Arbeitsgemeinschaft Entwurfs- und Ingenieurbüro Strassenwesen GmbH Bismarckstraße 42 01107 Dresden Tel. 0351 46513000 Fax 0351 46513000	bearbeitet: 22.06/2020	Datum: 22.06/2020	Name: Wei
		gezeichnet: 22.06/2020		
		geprüft: 22.06/2020		

Vorbereitender:	Dresdner Verkehrsbetriebe AG Center Infrastruktur - Engineering - Tel.: 0351 657-2136	Landeshauptstadt Dresden Geschäftsbereich Stadtentwicklung, Bau, Verkehr und Liegenschaften Straßen- und Tiefbauamt Tel.: 0351 4680
-----------------	--	---

1	Entfall Rampe zw. Budapest Str. und Zwickauer Str., Ersatz durch Aufzug, Anpassung Fahrleitung	07/2022	Weiße
Nr.	Art der Änderung	Datum	Zeichen

FESTSTELLUNGSENTWURF

Inhalt:	Unterlage / Blatt-Nr.: 14.2 / 9a
Strassenquerschnitt N3 Kaitzer bis Bernhardstraße	Plancode:
Straße: Nossener Brücke/Nürnberger Straße	Maßstab: 1:50
Station: 0+008 bis 1+878	

2020 Stadtbahn Dresden	Stadtbahn 2020 Teilausschnitt 1.2 Nossener Brücke / Nürnberger Straße
------------------------------	---

aufgestellt: Dresdner Verkehrsbetriebe AG Center Infrastruktur	22. Juli 2022
Verfasser: W. Zimmermann Centerleiter T4	

5 cm Abdeckung Splitt Mineralgemisch 8/16 (Gehweg) oder Lava grob	150 cm FLL-geprüftes Baumschutzstrat	20 cm anstehenden Boden auflockern
--	---	---------------------------------------