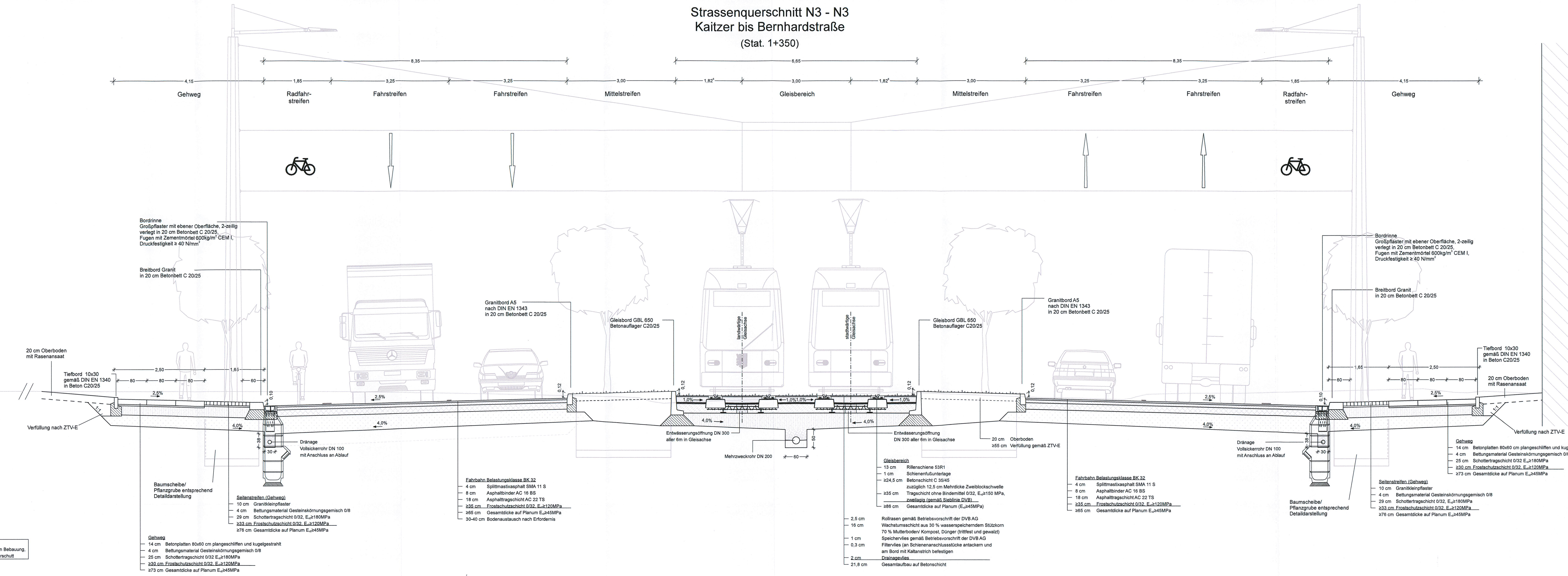
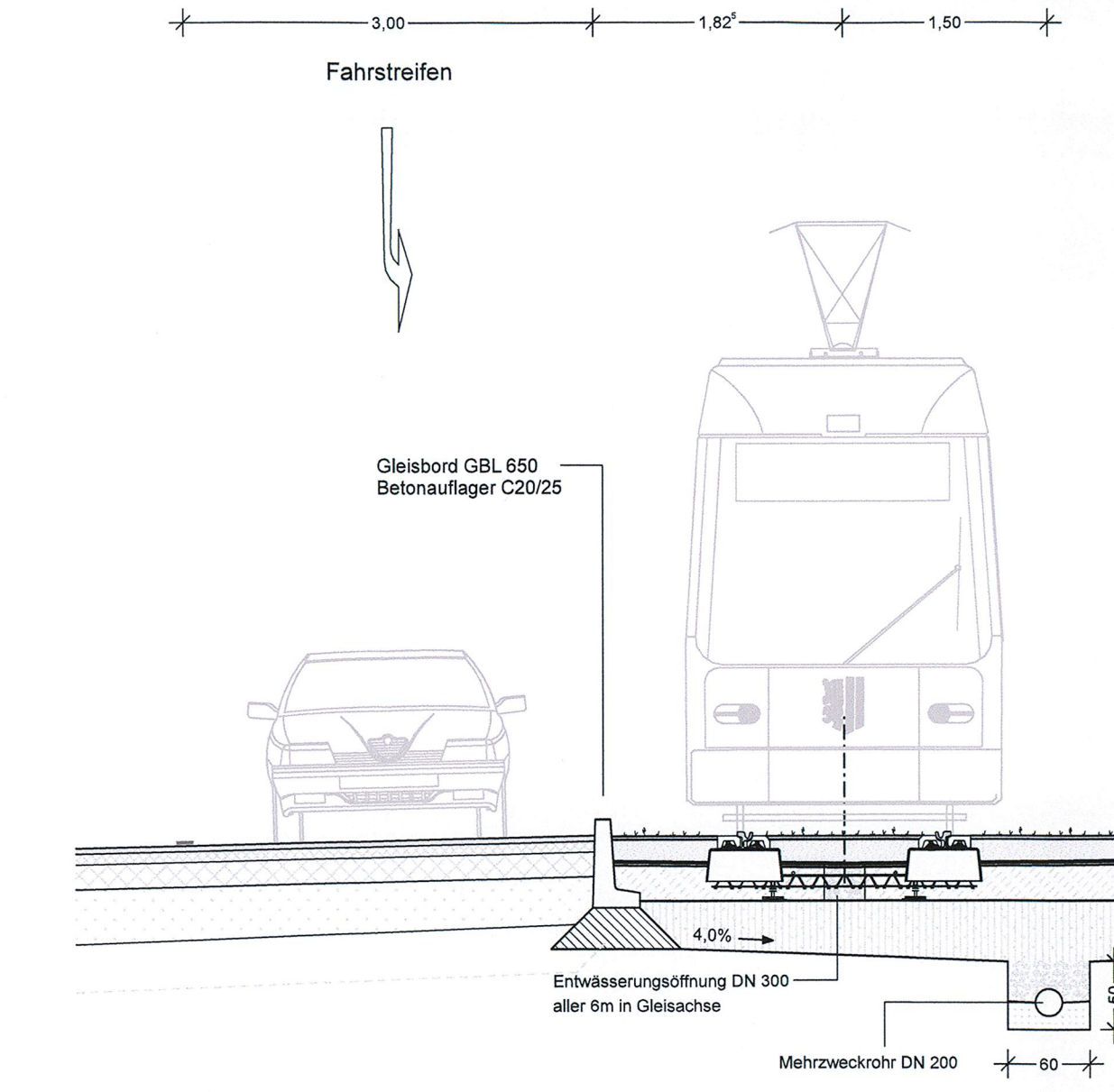


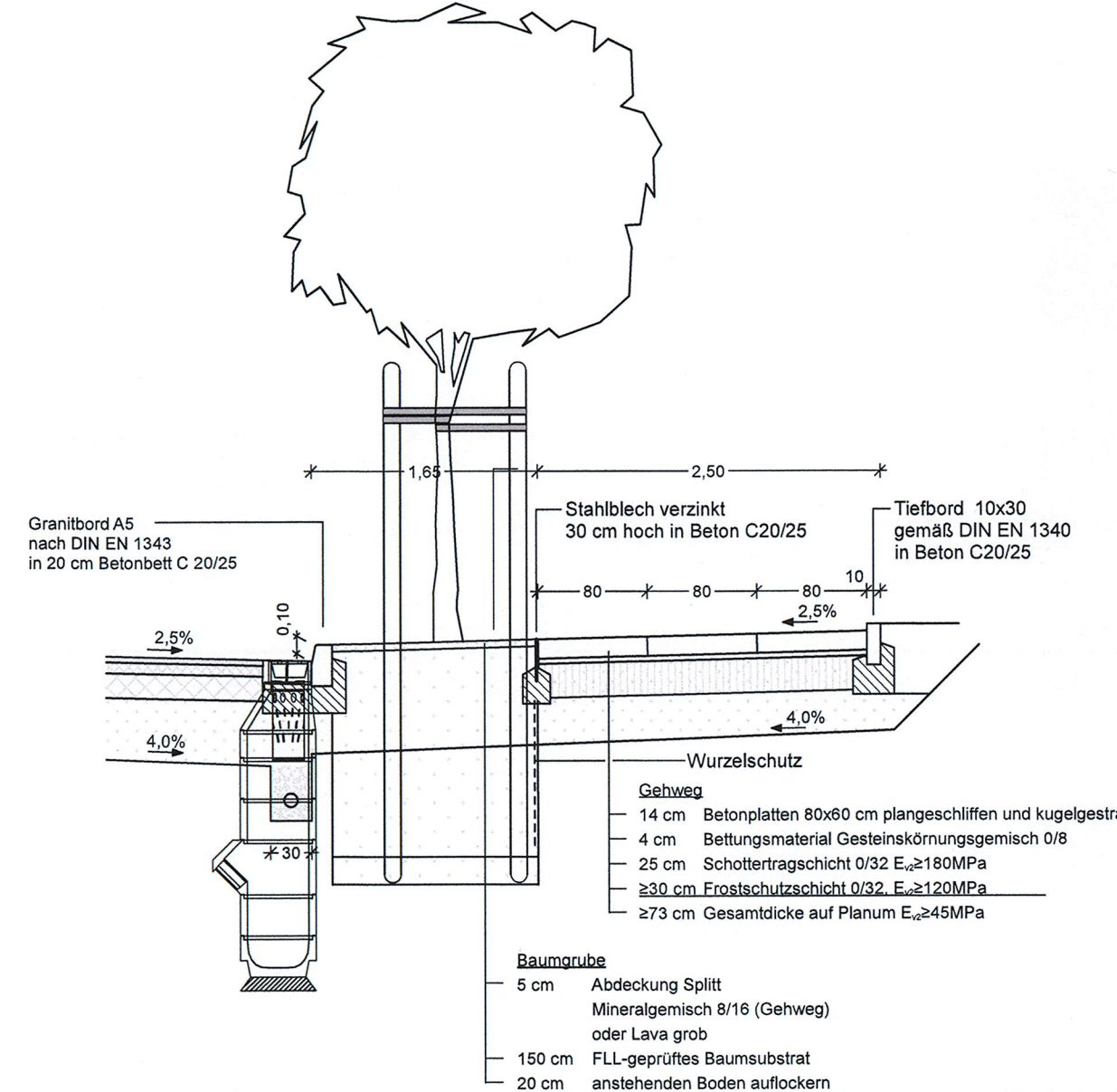
Strassenquerschnitt N3 - N3
Kaitzer bis Bernhardstraße
(Stat. 1+350)



Schnitt Linksabbiegestreifen N3-1 - N3-1
(Stat. 1+300)



Detail Baumgrube



Lagebezug: RD 83	Höhenbezug: DHN 92
Grundplan Grundriss	erstellt: Ingenieur-Vermessung Dresden Henke-Hofmann GmbH
terrestrische Vermessung vom Juni 2013, Ergänzungsvermessungen 2014, 2015 und 2016	Herausgeber: Dresdner Verkehrsbetriebe AG (DVB)
Grundplan Kataster	
© Staatsbetrieb Geobasisinformation und Vermessung Sachsen (GeoSN), Landeshauptstadt Dresden, Stand Januar 2019	

Planverfasser:	Datum	Name
IBK Dresden GmbH	08/2020	Wei
INGENIEURBÜRO KOMPLEXER VERKEHRSS- & TRAFIK	gezeichnet	Wei
IBK Dresden GmbH Kesselsdorfer Straße 88, 01159 Dresden Telefon +49 (351) 429 070 Telefax +49 (351) 429 073 E-Mail: buero@ibk-dresden.net Internet: www.ibk-dresden.net	geprüft	MLE(EIBS)
	26.06.2020	

Generalplaner:	Arbeitsgemeinschaft	Datum	Name
Bit	Entwurfs- und Ingenieurbüro Straßenwesen GmbH	bearbeitet	
Dresden, den	gezeichnet		
	geprüft		
	Projekt-Nr.: 22.8681/02		

Vorhabenführer:	Dresdner Verkehrsbetriebe AG Center Infrastruktur - Engineering - Tel.: 0351/657-2136	Landeshauptstadt Dresden Geschäftsbereich Stadtentwicklung, Bau, Verkehr und Liegenschaften Straßen- und Tiefbauamt Tel.: 0351/44880
-----------------	--	--

Nr.	Art der Änderung	Datum	Zeichen
-----	------------------	-------	---------

FESTSTELLUNGSENTWURF

Inhalt:	Unterlage / Blatt-Nr.: 14.2 / 9
Strassenquerschnitt N3 Kaitzer bis Bernhardstraße	Plancode:
Straße: Nossener Brücke/Nürnberger Straße	Maßstab: 1:50
Station: 0+008 bis 1+878	

2020 Stadt Dresden	Stadtbahn 2020 Teilabschnitt 1.2 Nossener Brücke / Nürnberger Straße
--------------------------	--

aufgestellt:	14. JULI 2020
Dresdner Verkehrsbetriebe AG Center Infrastruktur	
Hemmersbach	Manusch