



LEGENDE

BESTAND

Gebäude

Gebäude Bestand

Gelände/Flächen

Böschungen

sonstige Bauwerke

Ufermauer

Unterhaltungspflicht

Brücke, Durchlaß

Unterhaltungspflicht

Vegetation

Baum Bestand, Erhalt

Grenzen/Höhen/Sonstiges

Höhe, Bestand

Zaun vorhanden

Posten, Metall vorhanden

Flurstücksgrenze

Maßnahmengrenze

QP 12

4+250.71

Stationierung Kaitzbach

Stationierung intern je Bauabschnitt

11.1

Nr. im Regelungsverzeichnis

PLANUNG

Niedrigwasser/ Mittelwasser

temporär überströmter Bereich, gebietsheimische Aussaatmischung Ufermischung

Böschung/ Böschungssicherung

standortgerechte Wiesenansaat

Weg, Befestigung wassergeb. Decke

Bestandteil Gestaltungskonzeption

Dresden - Strehlen

Mauer/Stützmauer, Bebauung

Abbruch/Teillabbruch

Abbruch Verkehrsgeländer

Bachbegleitende Baumpflanzung (Hochstämme), standortgerechter Baumarten

Baumpflanzung (Hochstamm)

Bachbegleitende Gehölzpflanzung, standortgerechter Straucharten


Baum Bestand, Fällung


Bruchsteine


Sitzbank, Planung


Stellstufen, Hartholz

Lagebezug:	Höhenbezug:
Vermessung: nachrichtliche Übernahme vom Städtischen Vermessungsamt	erstellt: 11.03.2013 / 18.02.2014
Vermessung vom 11.03.2013 und Ergänzungsmessung vom 18.02.2014	Herausgeber: Städtisches Vermessungsamt

Fachplaner:	Datum	Name
 Landschaftsarchitekturbüro Hennig Frauensteinplatz 15, 01277 Dresden Tel.: 0351/832710 Fax: 0351/2056130	bearbeitet	10.06.2020 JH
	gezeichnet	10.06.2020 SH
	geprüft	10.06.2020 JH
	Projektnummer	Kaitzbach_Altstrehlen

Generalplaner:	Datum	Name
 Planungsgruppe Brücken-, Ingenieur- und Tiefbau Dresdner Str. 78c, 01445 Radebeul Tel.: 0351/832710 Fax: 0351/8328417 Entwurfs- und Ingenieurbüro Straßenwesen GmbH Bernhardsstraße 92, 01187 Dresden Tel.: 0351/48610 Fax: 0351/48613000	bearbeitet	
	gezeichnet	
	geprüft	
	Projektnummer	


Vorbereitender:	Dresdner Verkehrsbetriebe AG Center Infrastruktur Engineering Tel.: 0351/857-2136	 Landeshauptstadt Dresden Geschäftsbereich Stadtentwicklung, Bau, Verkehr und Liegenschaften Straßen- und Tiefbauamt Tel.: 0351/4860
-----------------	--	---





Nr.	Art der Änderung	Datum	Zeichen
...	...	...	...

FESTSTELLUNGSENTWURF

Inhalt:	Unterlage / Blatt-Nr.:	11.2.2 / 1
Naturnahe Entwicklung Kaitzbach in Altstrehlen	Plancode:	LGP_05
2. und 3. Bauabschnitt	Maßstab:	1:500
LAGEPLAN REGELUNG		

 **Stadtbahn 2020**  
Teilabschnitt 1.2  
Nossener Brücke / Nürnberger Straße

aufgestellt:	15. JULI 2020
Dresdner Verkehrsbetriebe AG Center Infrastruktur	 Hammersbach
	 Hanusch