

ZEICHENERKLÄRUNG

vorübergehend in Anspruch zu nehmende Fläche

Rückbau / Gebäudeabbruch

Gemarkungsgrenze

Flurstücksgrenze

128/7

Flurstücksnummer

292/1 11.024 m²

Größe des Flurstückes

Flurstücksnummer

7.1 11.024 m²

Größe der Teilfläche

lfd. Nr. im Grunderwerbsverzeichnis

7 ... Nr. des Grunderwerbsplanes


1 ... lfd. Nr. des betroffenen Flurstückes

Lagebezug: ETRS89_UTM33		Hohenbezug:	
Luftbilder Gemarkung Schönborn / Gemarkung Seifersdorf		Herausgeber: GeoSN	
© Staatsbetrieb Geobasisinformation und Vermessung Sachsen (GeoSN), Landeshauptstadt Dresden, Stand Mai 2020			
Fachplaner:			Datum
		bearbeitet	06/2020
Landschaftsarchitektur-Büro Grohmann Wasstraße 8, 01219 Dresden Tel.: 0351/877340, Fax: 0351/8773466 e-mail: info@buerogrohmann.de		gezeichnet	06/2020
		geprüft	06/2020
		Projekt-Nr.: 1647	
Generalplaner:			Datum
		bearbeitet	
Arbeitsgemeinschaft		gezeichnet	
		geprüft	
Dresden, den		Projekt-Nr.: 22.8681/02	
Vorhabenträger:			
			
Dresdner Verkehrsbetriebe AG Center Infrastruktur - Engineering - Tel.: 0351/857-2136		Landeshauptstadt Dresden Geschäftsbereich Stadtentwicklung, Bau, Verkehr und Liegenschaften Straßen- und Tiefbauamt Tel.: 0351/4880	

Nr.	Art der Änderung	Datum	Zeichen


FESTSTELLUNGSENTWURF


Inhalt:	Unterlage / Blatt-Nr.: 10.2.3
Grunderwerbsplan	Plancode:
Externe Ersatzmaßnahme	Maßstab: 1:1.000
Niedermühle (E 2)	



Stadtbahn 2020
Teilabschnitt 1.2
Nossener Brücke / Nürnberger Straße

aufgestellt:
Dresdner Verkehrsbetriebe AG
Center Infrastruktur


Hemmersbach


Hanusch