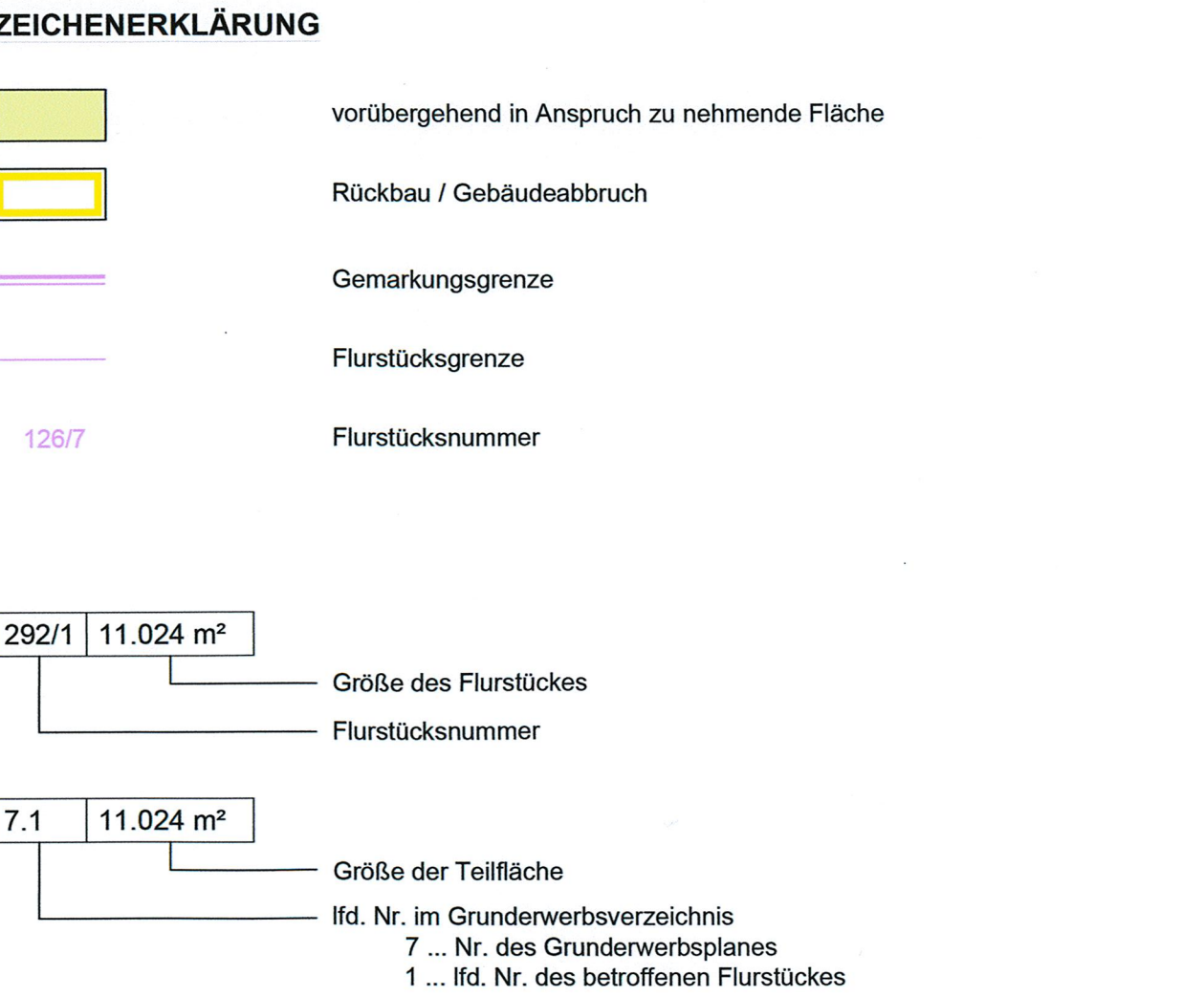


Übersichtslageplan ohne Maßstab

The map shows the city of Dresden, Germany, with the Elbe river flowing through it. The city is divided into several districts, including the city center (Altstadt), the inner city (Innenstadt), and the outer city (Außenstadt). The map also shows the surrounding areas, including the districts of Radeberg, Wachau, and Lössnitz. A red rectangle highlights a specific area in the north-eastern part of the city, near the Elbe river and the area around the airport. The map includes labels for various districts and landmarks, such as the Elbe river, the city center, and the airport. The map is titled 'Übersichtslageplan ohne Maßstab' (Overview map without scale).

(Kartengrundlage TK 50, GeoSN 2020)



Lagebezug: ETRS89_UTM33		Höhenbezug:
Luftbilder Gemarkung Schönborn / Gemarkung Seifersdorf		Herausgeber:
© Staatsbetrieb Geobasisinformation und Vermessung Sachsen (GeoSN), Landeshauptstadt Dresden, Stand Mai 2020		GeoSN


Fachplaner:	 <p> Landschaftsarchitektur-Büro Grohmann Wasastraße 8, 01219 Dresden Tel.: 0351/877340, Fax: 0351/8773486 e-mail: info@buero-grohmann.de </p>	<table border="1"> <thead> <tr> <th></th> <th>Datum</th> <th>Name</th> </tr> </thead> <tbody> <tr> <td>bearbeitet</td> <td>06/2020</td> <td>Bur/Schoe</td> </tr> <tr> <td>gezeichnet</td> <td>06/2020</td> <td>Bur/Schoe</td> </tr> <tr> <td>geprüft</td> <td>06/2020</td> <td></td> </tr> <tr> <td colspan="3">Projekt-Nr.: 1647</td> </tr> </tbody> </table>		Datum	Name	bearbeitet	06/2020	Bur/Schoe	gezeichnet	06/2020	Bur/Schoe	geprüft	06/2020		Projekt-Nr.: 1647		
	Datum	Name															
bearbeitet	06/2020	Bur/Schoe															
gezeichnet	06/2020	Bur/Schoe															
geprüft	06/2020																
Projekt-Nr.: 1647																	




Generalplaner:		Arbeitsgemeinschaft		<table><tr><td></td><td>Datum</td><td>Name</td></tr><tr><td>bearbeitet</td><td></td><td></td></tr><tr><td>gezeichnet</td><td></td><td></td></tr><tr><td>geprüft</td><td></td><td></td></tr></table>			Datum	Name	bearbeitet			gezeichnet			geprüft		
	Datum	Name															
bearbeitet																	
gezeichnet																	
geprüft																	
<div><div>Planungsgruppe Brücken-, Ingenieurbau- und Tiefbau Drosselstr. 20a 01465 Dresden Tel. 0351 1822716 Fax 0351 1820417</div></div>		<div><div>Entwurfs- und Ingenieurbüro Straßennissen GmbH Bernauerstraße 45 01187 Dresden Tel. (0351) 946110 Fax. (0351) 94613000</div></div>															
Dresden, den _____		Projekt-Nr.: 22.8681/02															

<p>Vorhabenträger:</p> <div data-bbox="2239 1539 2316 1546">  </div> <div data-bbox="2316 1539 2471 1546"> <p>Dresdner Verkehrsbetriebe AG Center Infrastruktur - Engineering - Tel.: 0351/857-2196</p> </div>	<div data-bbox="2471 1539 2550 1546">  </div> <div data-bbox="2550 1539 2703 1546"> <p>Landeshauptstadt Dresden Geschäftsbereich Stadtentwicklung, Bau, Verkehr und Liegenschaften Straßen- und Tiefbauamt Tel.: 0351/4880</p> </div>
--	--

Nr.	Art der Änderung	Datum	Zeichen

Inhalt: Grunderwerbsplan Externe Ersatzmaßnahme Niedermühle (E 2)	Unterlage / Blatt-Nr.:	10.2.3
	Plancode:	
	Maßstab:	1:1.000


 Stadtbahn Dresden
 Teilabschnitt 1.2
 Nossener Brücke / Nürnberger Straße

<p>aufgestellt: Dresdner Verkehrsbetriebe AG Center Infrastruktur</p> <p> Hammersbach</p>	<p> Haneusch</p> <p>15. JULI 2020</p> <p> 19/15</p>
--	---