

Zeichenerklärung

- Straße Planung
- Straßenbahngleis Planung
- Signalanlage
- Brücke
- Hauptgebäude
- Nebengebäude

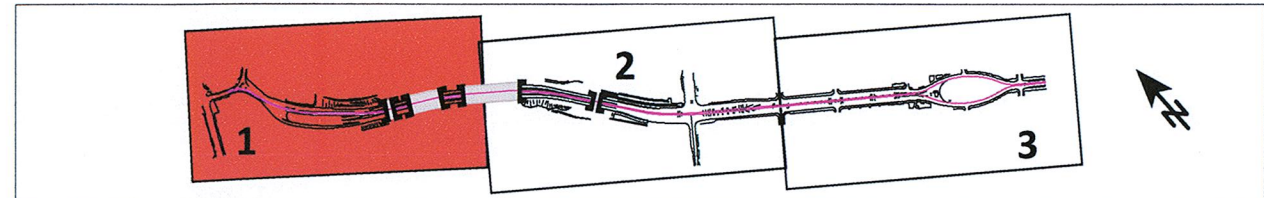
- Mischgebiete
- Allgemeine Wohngebiete
- Bahngelände
- Gewerbegebiete
- Friedhöfe

- 1 Fassadenpunkt
- 2 Konflikt-Fassadenpunkt
- 3 Freifeldpunkt (Außenwohnbereich)
- 4 Konflikt-Freifeldpunkt (Außenwohnbereich)
- Fassade mit Grenzwertüberschreitung

Lagebezug: RD 83	Höhenbezug: DHN 92
Grundplan Grundriss	erstellt: Ingenieur-Vermessung Dresden Henke-Hofmann GmbH
terrestrische Vermessung vom Juni 2013, Ergänzungsvermessungen 2014, 2015 und 2016	Herausgeber: Dresdner Verkehrsbetriebe AG (DVB)
Grundplan Kataster	
© Staatsbetrieb Geobasisinformation und Vermessung Sachsen (GeoSN), Landeshauptstadt Dresden, Stand Januar 2019	

Generalplaner:	Arbeitsgemeinschaft		Datum	Name
Planungsgruppe Brücken-, Ingenieur- und Tiefbau Dresdner Str. 79c 01107 Dresden Tel. 0351/857-2136 Fax 0351/857-2136	Entwurfs- und Ingenieurbüro Straßenwesen GmbH Berndstraße 10 01107 Dresden Tel. 0351/857-2136 Fax 0351/857-2136		bearbeitet 06/2020	Ker/OI
			gezeichnet 06/2020	Ker/OI
			geprüft 29.06.2020	Meißner
Dresden, den 29.06.2020			Projekt-Nr.: 22.8681/02	

Vorhabenträger:		
 Dresdner Verkehrsbetriebe AG Center Infrastruktur - Engineering - Tel.: 0351/857-2136	 Landeshauptstadt Dresden Geschäftsbereich Stadtentwicklung, Bau, Verkehr und Liegenschaften Straßen- und Tiefbauamt Tel.: 0351/4880	





Nr.	Art der Änderung	Datum	Zeichen

FESTSTELLUNGSENTWURF

Inhalt:	Unterlage / Blatt-Nr.: 7,1 / 1
Lageplan der Lärmschutzmaßnahmen Neubau Straßenbahn	Plancode:
Straße: Nossener Brücke	Station: 0+008 bis 0+620
	Maßstab: 1:1000

 2020 Stadtbahn Dresden Neue Wege mit der Tram	Stadtbahn 2020 Teilabschnitt 1.2 Nossener Brücke / Nürnberger Straße
--	--

aufgestellt: Dresdner Verkehrsbetriebe AG Center Infrastruktur	15. JULI 2020  Hemmersbach  Henusch