

### Zeichenerklärung




- Straße Planung
- Straßenbahngleis Planung
- Signalanlage

- Hauptgebäude
- Nebengebäude

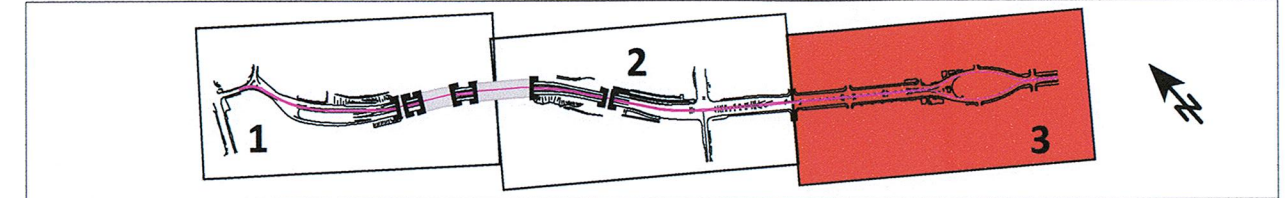
- Mischgebiete
- Allgemeine Wohngebiete
- Bahngelände
- Gewerbegebiete
- Friedhöfe

- 1 Fassadenpunkt
- 2 Konflikt-Fassadenpunkt
- 3 Freifeldpunkt (Außenwohnbereich)
- 4 Konflikt-Freifeldpunkt (Außenwohnbereich)
- Fassade mit Grenzwertüberschreitung

Lagebezug: RD 83	Höhenbezug: DHHN 92
Grundplan Grundriss	erstellt: Ingenieur-Vermessung Dresden Henke-Hofmann GmbH
terrestrische Vermessung vom Juni 2013, Ergänzungsvermessungen 2014, 2015 und 2016	Herausgeber: Dresdner Verkehrsbetriebe AG (DVB)
Grundplan Kataster	
© Staatsbetrieb Geobasisinformation und Vermessung Sachsen (GeoSN), Landeshauptstadt Dresden, Stand Januar 2019	

Generalplaner:		Arbeitsgemeinschaft			Datum	Name	
	Planungsgruppe Brücken-, Ingenieur- und Tiefbau		Entwurfs- und Ingenieurbüro Straßenwesen GmbH		bearbeitet	06/2020	Ker/OI
	Postfach 50, 706 04145 Dresden Tel. (0351) 63030 Fax (0351) 63021		Postfach 102 04145 Dresden Tel. (0351) 64610 Fax (0351) 44913020		gezeichnet	06/2020	Ker/OI
					geprüft	29.06.2020	Meißner
	Dresden, den 29.06.2020				Projekt-Nr.: 22.8681/02		

Vorhabenträger:		
DVB	Dresdner Verkehrsbetriebe AG Center Infrastruktur - Engineering - Tel.: 0351/857-2136	Landeshauptstadt Dresden Geschäftsbereich Stadtentwicklung, Bau, Verkehr und Liegenschaften Straßen- und Tiefbauamt Tel.: 0351/4880



Nr.	Art der Änderung	Datum	Zeichen

## FESTSTELLUNGSENTWURF

Inhalt:	Unterlage / Blatt-Nr.:	7.1 / 3
Lageplan der Lärmschutzmaßnahmen	Plancode:	
Neubau Straßenbahn	Maßstab:	1:1000
wesentliche Änderung Straßenbahn		
Straße: Nossener Brücke / Nürnberger Straße	Station: 1+280 bis 1+878	

Stadtbahn 2020  
Teilabschnitt 1.2  
Nossener Brücke / Nürnberger Straße

aufgestellt:	15. JULI 2020
Dresdner Verkehrsbetriebe AG	
Center Infrastruktur	
Hemmersbach	Dr. Hanusch