

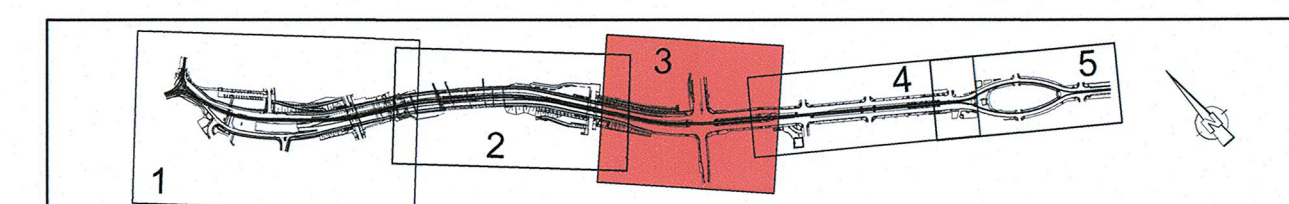


Lagebezug: RD 83		Höhenbezug: DHNN 92	
Grundplan Grundriss		erstellt:	
terrestrische Vermessung vom Juni 2013, Ergänzungsvermessungen 2014, 2015 und 2016		Ingenieur-Vermessung Dresden Henke-Hofmann GmbH	
Grundplan Kataster		Herausgeber:	
© Staatsbetrieb Geobasisinformation und Vermessung Sachsen (GeoSN), Landeshauptstadt Dresden, Stand Januar 2019		Dresdner Verkehrsbetriebe AG (DVB)	

Planverfasser:			Dateum	Name
 INGENIEURBÜRO KOMPLEXER VERKEHRSS- & TRIFTPÄU	IKK Dresden GmbH Karschkestraße Straße 88 01159 Dresden Telefon +49 (0)51 420 070 Telefax +49 (0)51 420 073 E-Mail: buero@ikk-dresden.net Internet: www.ikk-dresden.net		bearbeitet	06/2020 Wei
			gezeichnet	06/2020 Wei
			geprüft	26.06.20 MLE(EI/BS)

Generalplaner: Arbeitsgemeinschaft  Planungsgruppe Böckten, Ingenieure- und Tiefbau 01465 Rodgau 0391/332970 Fax 0391/3329477		EIBS Entwerfer- und Ingenieurbüro Strassenwesen GmbH 01107 Dresden 0351/4601000 Fax 0351/4601000		Datum	Name
Dresden, den _____		bearbeitet gezeichnet geprüft		Projekt-Nr.: 22.6681/02	


<p>Vorhabenträger:</p> <div data-bbox="2883 1167 2940 1171">  </div> <p>Dresdner Verkehrsbetriebe AG Center Infrastruktur - Engineering - Tel.: 0351/857-2136</p>	<div data-bbox="3086 1167 3133 1171">  </div> <p>Landeshauptstadt Dresden Geschäftsbereich Stadtentwicklung, Bau, Verkehr und Liegenschaften Straßen- und Tiefbauamt Tel.: 0351/4880</p>
--	---



Nr.	Art der Änderung	Datum	Zeichen

FESTSTELLUNGSENTWURF

Inhalt: Lageplan	Unterlage / Blatt-Nr.:	5.1 / 3
	Plancode:	
	Maßstab:	1:500
Straße: Nossener Brücke/Nürnberger Straße Station: C+008 bis 1+078		


 Stadtbahn 2020
 Teilabschnitt 1.2
 Nossener Brücke / Nürnberger Straße

<p>aufgestellt: Dresdner Verkehrsbetriebe AG Center Infrastruktur</p> <p><i>[Signature]</i></p> <p>Hemmersbach</p>	<p>15. Juli 2020</p> <p><i>[Signature]</i></p> <p>ppb. Harusch</p> <p><i>[Signature]</i></p>