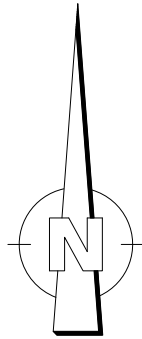


R = 5465151,739  
H = 5683239,833



Gemeinde Großdubrau  
Gemarkung Kauppa

R = 5465336,739  
H = 5683239,833

Gemeinde Großdubrau  
Gemarkung Särchen

247/2	3 524 m²
13.01.1	3 524 m²

248/2	1 214 m²
13.02.1	1 214 m²

Gemeinde Großdubrau  
Gemarkung Sdier

Gemeinde Großdubrau  
Gemarkung Särchen

R = 5465151,739  
H = 5683054,833

R = 5465336,739  
H = 5683054,833

### Zeichenerklärung

#### Grunderwerb



zu erwerbende Fläche für Bundesrepublik Deutschland



zu erwerbende Fläche für Landkreis



zu erwerbende Fläche für Gemeinde



zu erwerbende Fläche für LBP



zu erwerbende Fläche für Dritte



dauernd zu belastende Fläche




vorübergehend in Anspruch zu nehmende Fläche

216	25 220 m²
1.01.1	403 m²

Flurstück / Größe des Flurstückes  
lfd. Nr. im Grunderwerbsverzeichnis / Größe der Teilfläche  
1 Nr. des Grunderwerbsplanes  
01 lfd. Nr. des betroffenen Flurstückes  
1 Teilfläche eines Flurstückes



Gemarkungsgrenze




Flurstücksgrenze mit Grenzpunkt



Flurstücksnummer

Nr.	Art der Änderung	Datum	Name

Planfeststellung:	bearbeitet:	10.01.2022	J. Bonk
 <b>meister + möbius</b> Planungsgesellschaft mbH Straße des Friedens 1 D-07548 Gera  Fon: 0365.73706-0; Fax: 0365.73706-66 info@mmp-gera.de	gezeichnet:	10.01.2022	S. Franke
	geprüft:	10.01.2022	R. Möbius
	PNR.:	21031	

FREISTAAT SACHSEN Landesamt für Straßenbau und Verkehr Niederlassung Bautzen		Unterlage: 14.1 Blatt-Nr.: 13
Feststellungsentwurf - 2. Tektur		Datum
Ausbau B 156 4. Abschnitt Ausbau nördlich Niedergurig bis Sdier NK 4752 004 Stat. 1.780 - NK 4752 006 Stat. 0.412		Zeichen
Aufgestellt: Landesamt für Straßenbau und Verkehr, NL Bautzen		bearbeitet
Bautzen, 15. März 2022		gezeichnet
Sebastian Thiem Abteilungsleiter Nahmobilität, Radverkehr und Straßenbau		geprüft
Reg.-Nr.:		Reg.-Nr.:
Grunderwerbsplan der LBP Maßnahmen		Maßstab: 1 : 500