





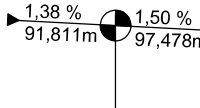
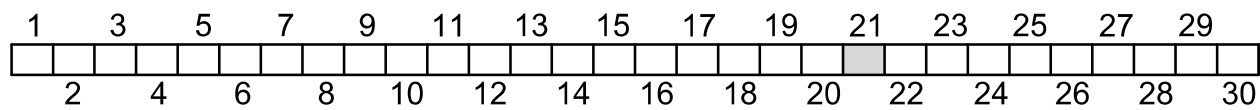



## Zeichenerklärung

	Gradientenhochpunkt			Neigungsbrechpunkt mit Angabe von:
	Gradiententiefpunkt	$H = 3\,000\text{ m}$		Ausrundungshalbmesser,
		$T = 362,155\text{ m}$		Tangentenlänge,
	Ausrundungsbeginn Kuppe/	$f = 4,372\text{ m}$		Stichhöhe,
	Ausrundungsende Wanne	$km \quad 1+251.73$		Bau-km,
	Auftragsfläche	$h_{TS} = 415,868\text{ m}$		Höhe Tangentenschnitt- punkt
	Abtragsfläche			



Längsneigung und Abstand  
zum nächsten Neigungs-  
bruchpunkt



Entwurfsbearbeitung:	Bearbeitet:	I. Schwarzer
Liebold Architekten & Ingenieure Am Damm 7 09861 Hainichen	Gezeichnet:	I. Schwarzer
	Geprüft:	31.07.2017 
Tel.: 037207 - 655 601 Fax: 037207 - 655 611 E-Mail: kontakt@liebold-ai.de	Projekt-Nr.:	2406 Schl-Nieder, 2.2.-6

<b>Stadt Hainichen</b>  Markt 1 09661 Hainichen	Tel.: 037207 / 60-0 Fax: 037207/ 60-112 E-Mail: hainichen@hainichen.de	Bearbeitet:
		Geprüft:
		Projekt-Nr.:

Nr.	Art der Änderung	Datum	Zeichen

# FESTSTELLUNGSENTWURF

<h1>STADT HAINICHEN</h1> 		Unterlage / Blatt-Nr.: <b>6/21</b> <h2>Höhenplan</h2>
ehemalige Bahnstrecke Hainichen - Roßwein		Maßstab: 1 : 500 / 1 : 50
<h3>Striegistalradweg Schlegel - Niederstriegeis</h3> <h4>2.2 - 6. Bauabschnitt</h4> <p>Teilabschnitt 5.BA -Teil 2, Bau-km 7+691.23 bis 8+064.23</p>		
aufgestellt: Stadt Hainichen		
Hainichen, den 14.08.2017		