




Freistaat Sachsen
Landkreis Mittelsachsen
Gemeinde Striegistal
Ortsteil Böhrigen


Bauwerk Nr. 14
Stahlbetonbrücke,
Brücke im Zuge des Radweges
über einen Bach
Bau-km 6+021.38
Lichte Weite: 3,02 m
Lichte Höhe: 0,84 m
Stützweite: 3,00 m
Kreuzungswinkel: 63,08 gon

Zeichenerklärung

Grunderwerb

-  zu erwerbende Fläche
-  vorübergehend in Anspruch zu nehmende Fläche
-  dauernd zu belastende Fläche

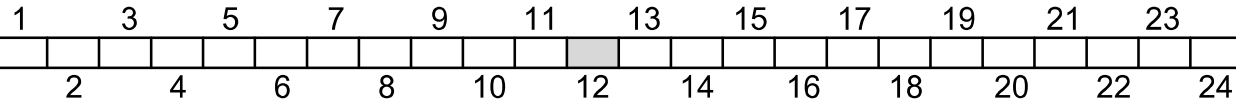
 327 m² Flur / Flurstück / Größe des Flurstückes

 46 m² lfd. Nr. im Grunderwerbsverzeichnis / Größe der Teilfläche
1 Nr. des Grunderwerbsplanes
2 lfd. Nr. des betroffenen Flurstückes
3 Teilfläche eines Flurstückes

 Gemarkungsgrenze

 Grundstücksgrenze

 Flurstücksnummer



Entwurfsbearbeitung: Liebold Architekten & Ingenieure Am Damm 7 09661 Hainichen Tel.: 037207 - 655 601 Fax: 037207 - 655 611 E-Mail: kontakt@liebold-ai.de		Bearbeitet: I. Schwarzer Gezeichnet: I. Schwarzer Geprüft: 31.07.2017 Projekt-Nr.: 2406 Schl-Nieder, 2.2-6.
--------------------------------------------------------------------------------------------------------------------------------------------------------------------------------------	-------------------------------------------------------------------------------------	----------------------------------------------------------------------------------------------------------------------

Stadt Hainichen Markt 1 09661 Hainichen	Tel.: 037207 / 60-0 Fax: 037207/ 60-112 E-Mail: hainichen@hainichen.de	Bearbeitet: Geprüft: Projekt-Nr.:
-----------------------------------------------	------------------------------------------------------------------------------	-----------------------------------------

Nr.	Art der Änderung	Datum	Zeichen

FESTSTELLUNGSENTWURF

STADT HAINICHEN ehemalige Bahnstrecke Niederwiesa - Roßwein PROJIS-Nr.: Striegistalradweg, 2.2 - 6. Bauabschnitt	 Unterlage / Blatt-Nr.: 10/12 Grunderwerbsplan Maßstab: 1 : 500
-------------------------------------------------------------------------------------------------------------------------------	---------------------------------------------------------------------------------------------------------------------------------------------------------------

Striegistalradweg Schlegel - Niederstriegis
2.2 - 6. Bauabschnitt
Teilabschnitt 4.BA, Bau-km 5+804.02 bis 6+178.66

aufgestellt: Stadt Hainichen	
Hainichen, den 14.08.2017	

Freistaat Sachsen
Landkreis Mittelsachsen
Gemeinde Striegistal
Ortsteil Böhrigen

Vermessung von 08/2009 und 10/2014
Vermessungsbüro WEIT Vermessung GmbH Chemnitz

Lagesystem: GKR D 83
Höhensystem: HN 76

Y=4581890.230
X=565574.7979