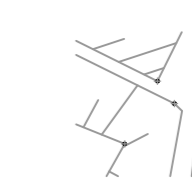

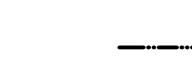


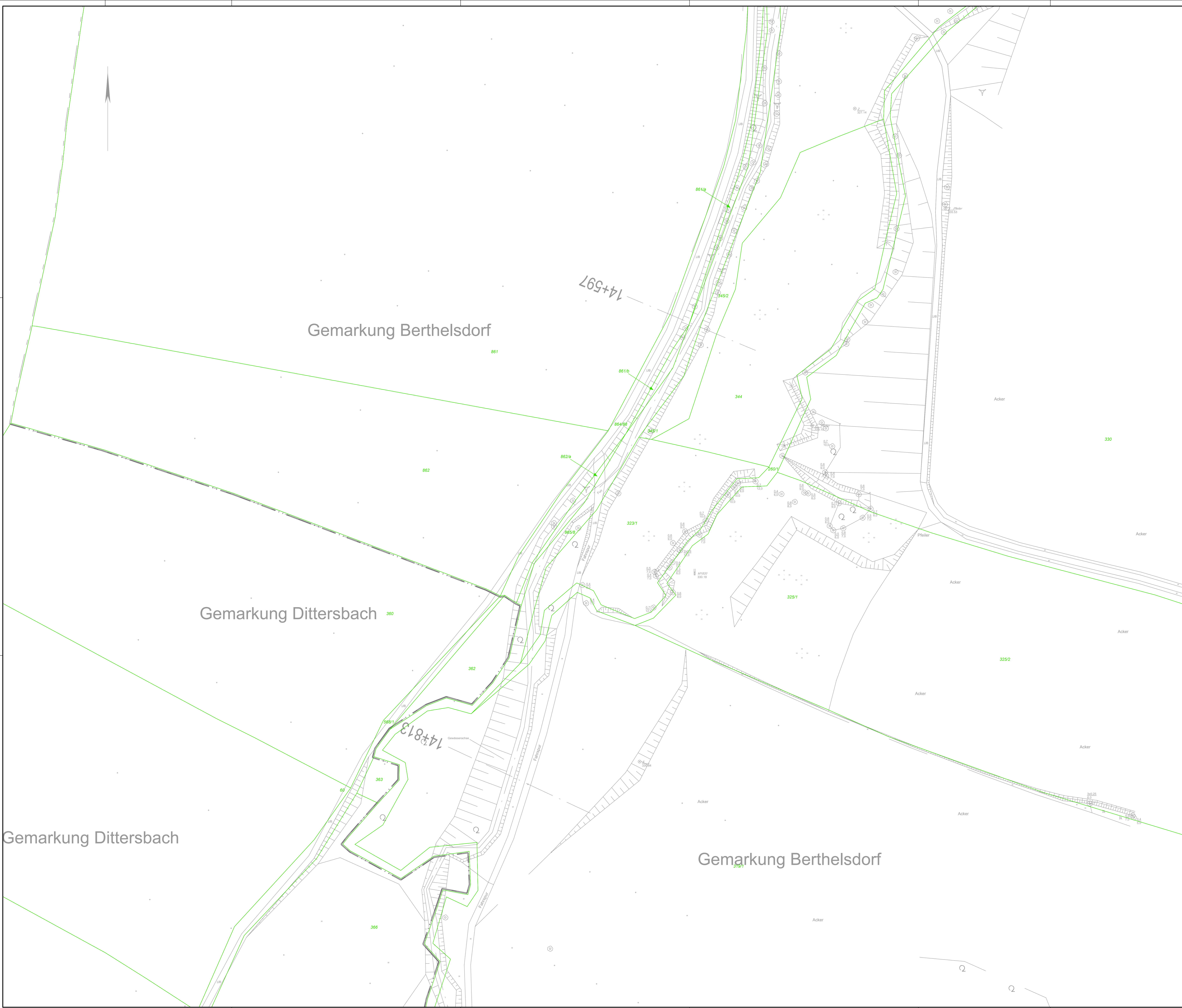


Legende Vermessung

-  Bestandsgelände
-  vorhandener Laubbaum
-  Fluß-Achse Kleine Striegs
-  Flurstücksgrenze mit Flurstücksnummer
-  Gemarkungsgrenze



Planungsgrundlage:
1. Bestandsvermessung:
Ingenieurbüro Klemm & Hensen GmbH, Februar 2015

Änderungen				
Index	Datum	Name	Signum	Bemerkung
c				
d				
e	02/2024	Strauch		1. Tektur

Auftraggeber
 Stadtverwaltung Hainichen
 Am Markt 1 | 09661 Hainichen

Auftragnehmer
 ICL Ingenieur GmbH
 Dörmannsdorf 1
 04229 Hainichen
 T: +49 347 24 24 24
 F: +49 347 24 24 24
 E: office@icl-engineering.com

Lagebezug: ETR889_UTM33 **Höhenbezug:** DHN2016
Landkreis: **Gemeinde:** **Flurstück:** ---

Datum	Name	Unterschrift	Bemerkung
Gez.	22.06.22	ch.o	Hochwasserrückhaltebecken Kleine Striegs
Bearb.	22.06.22	ch.o	Lage- und Höhenplan
Gepr.	22.06.22	ho.w	Bestand

Auftragsnr.: 14080 **Plan-Nr.:** 4 **Maßstab(m, cm)** **Blatt** 1
Phase: Genehmigungsplanung **Proj. F.:** xxx **1:500** **1 Bl.**