







Stadt Hainichen
Hochwasser-Rückhaltedamm Kleine Striegis
Landschaftspflegerischer Begleitplan

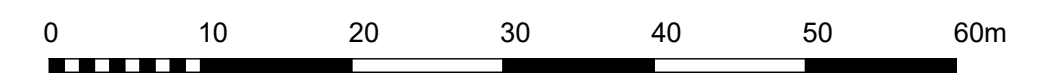
Externe Kompensation
Rückbau Sohlabsturz Ö3
Biotoptypen Planung

Legende:

-  02.01.120 - Weiden-Auengebüsch
-  03.02.110 - naturnaher Bachabschnitt
-  03.02.210 - Teilweise naturnaher Bach(abschnitt)
-  Bearbeitungsgrenze
-  Vermessung
-  Flurstücksgrenzen und -nummern




MASZTAB 1 : 500






25.10.2023	F.Schultner	I.Schmidt	Überarbeitung der Bilanzierung nach Bewertungsmodell 2017	c
28.04.2021	T.Dollefeld	S.Schmidt	Verschiebung der vorhandenen FE-Zahlen	b
04.09.2020	T.Dollefeld	I.Schmidt	Anpassungen auf Grund neuer Kartierung	a
Datum:	bearbeitet:	gezeichnet:	Bemerkung:	Index:

Plangrundlage:
Planung: ICL Ingenieur Consult, Dateneingang vom 15.04.2021, Lage ETRS89_UTM33, Höhe DHHN2016
Bestandsvermessung: Ingenieurbüro Klemm & Hensen, 02/2015 und 03/2017, Lage ETRS89_UTM33, Höhe DHHN2016

Auftraggeber:
 Stadtverwaltung Hainichen
Bau- und Ordnungsamt
Markt 1
09661 Hainichen

Landschaftsarchitekt:
DÄRR LANDSCHAFTSARCHITEKTEN
DIPL.-ING. M. DÄRR FREIER LANDSCHAFTSARCHITEKT BDLA / IFLA | DIPL.-ING. S. DÄRR LANDSCHAFTSARCHITEKTIN
06120 HALLE (SAALE) | ERNST-GRUBE-STRASSE 1 | FON +49 345 5 55 81 0 | FAX +49 345 5 55 81 30 | WWW.LA-DAERR.DE | FREIRAUM@LA-DAERR.DE

Projekt:
**Stadt Hainichen, Hochwasser-Rückhaltedamm Kleine Striegis
Landschaftspflegerischer Begleitplan
Externe Kompensation Rückbau Sohlabsturz Ö3
1. Tektur**

Planinhalt:	Lageplan Biotoptypen Planung	Datum:	29.06.2021
		Maßstab:	1:500
		Blattformat:	297x500mm
		Leistungsphase:	LBP
Auftraggeber:		Projektnummer:	16006
Auftragnehmer:	 	Plannummer:	VP_L04c-01
		Index:	c