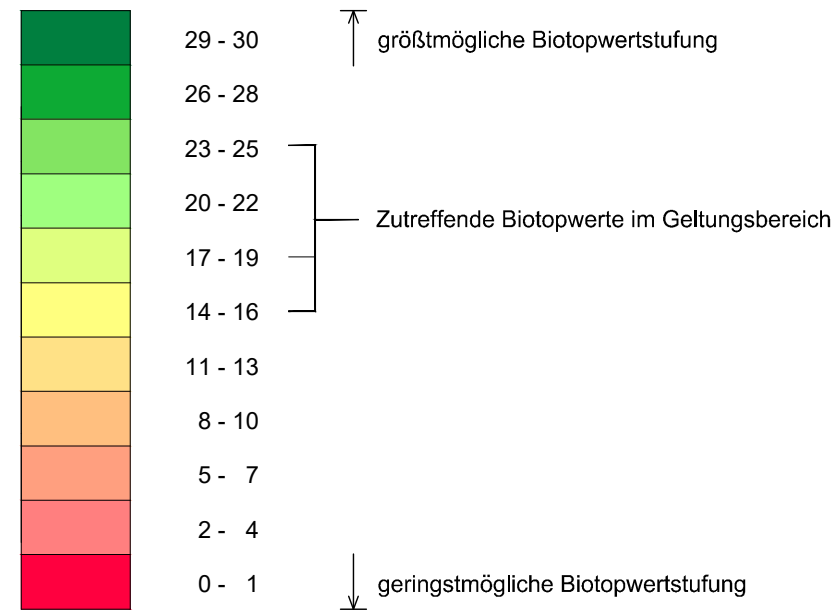


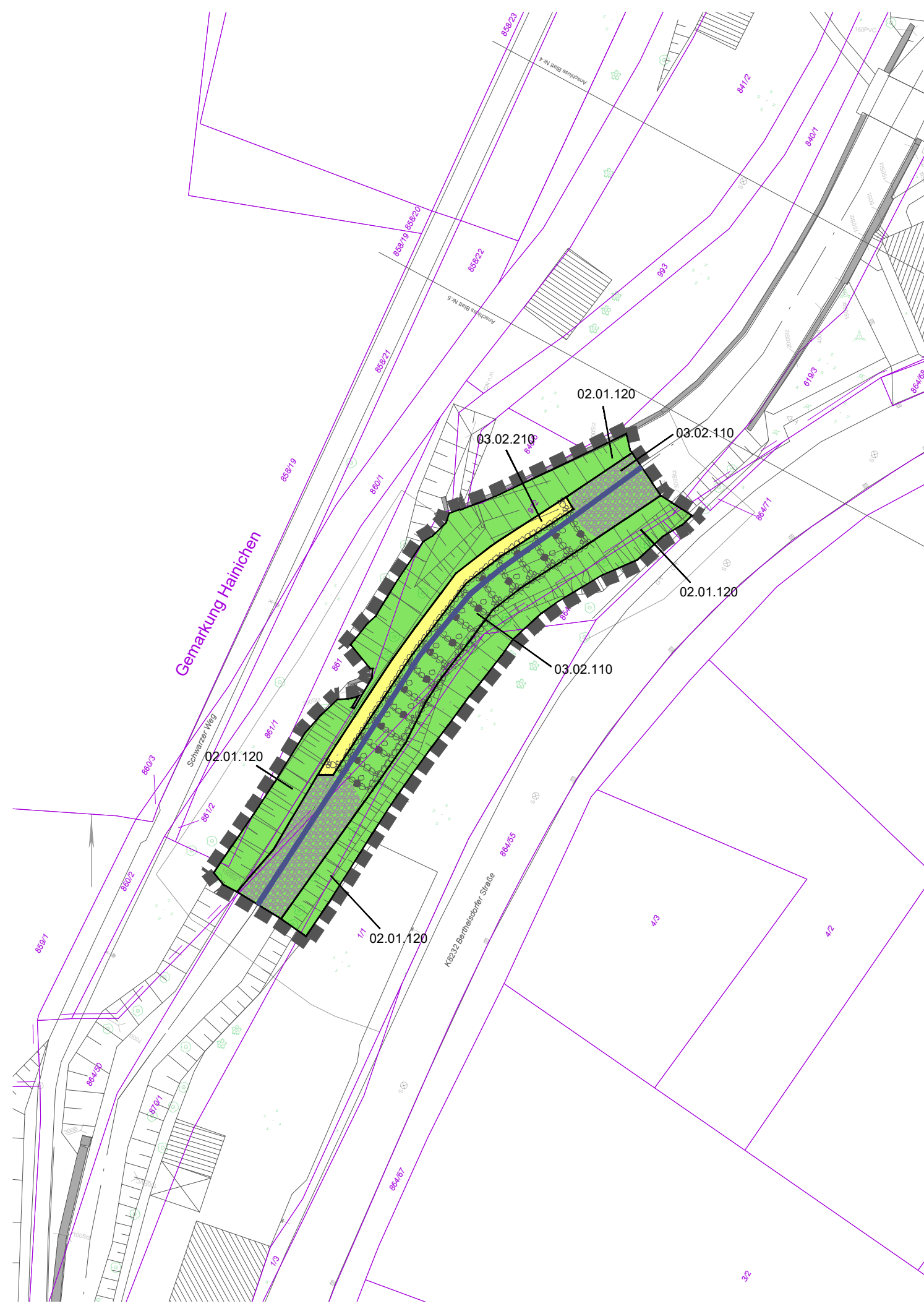
Legende:

- 25 03.02.110 - Naturnaher Bachabschnitt
- 23 02.01.120 - Weiden-Auengebüsch
- 15 03.02.210 - Teilweise naturnaher Bach(abschnitt)
- Bearbeitungsgrenze
- Bach
- Vermessung
- Flurstücksgrenzen und -nummern

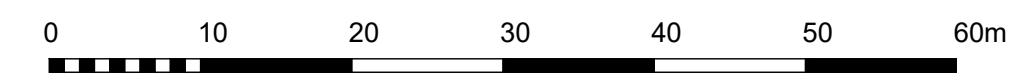
Biotopwertstufen nach Handlungsempfehlung zur Bewertung und Bilanzierung von Eingriffen im Freistaat Sachsen, Juli 2003



Bearbeitungshinweis: Die Einordnung der Biotoptypen in ein Rot - Grün - Spektrum als Ausdruck der minimalsten bis maximalsten Biotopwertigkeit erlaubt eine schnellere Wahrnehmung der Lage höherwertiger und geringerwertiger Cluster innerhalb des LBP.



MASZSTAB 1 : 500



25.10.2023	F.Schulzner	I.Schmidt	Überarbeitung der Bilanzierung nach Bewertungsmodell 2017	c
28.04.2021	T.Dollefeld	S.Schmidt	Verschiebung der vorhandenen FE-Zahlen	b
04.09.2020	T.Dollefeld	I.Schmidt	Anpassungen auf Grund neuer Kartierung	a
Datum:	bearbeitet:	gezeichnet:	Bemerkung:	Index:

Plangrundlage:  
Planung: ICL Ingenieur Consult, Dateneingang vom 15.04.2021, Lage ETRS89\_UTM33, Höhe DHHN2016  
Bestandsvermessung: Ingenieurbüro Klemm & Hensen, 02/2015 und 03/2017, Lage ETRS89\_UTM33, Höhe DHHN2016

Auftraggeber:  
 Stadtverwaltung Hainichen  
Bau- und Ordnungsamt  
Markt 1  
09661 Hainichen

Landschaftsarchitekt:  
**DÄRR LANDSCHAFTSARCHITEKTEN**  
DIPL.-ING. M. DÄRR FREIER LANDSCHAFTSARCHITEKT BDLA / IFLA | DIPL.-ING. S. DÄRR LANDSCHAFTSARCHITEKTIN  
06120 HALLE (SAALE) | ERNST-GRUBE-STRASSE 1 | FON +49 345 5 55 81 0 | FAX +49 345 5 55 81 30 | WWW.LA-DAERR.DE | FREIRAUM@LA-DAERR.DE

Projekt:  
**Stadt Hainichen, Hochwasser-Rückhaltedamm Kleine Striegis  
Landschaftspflegerischer Begleitplan  
Externe Kompensation Rückbau Sohlabsturz Ö2  
1. Tektur**

Planinhalt:	Lageplan Biotopwerte Planung	Datum:	29.06.2021
Auftraggeber:		Maßstab:	1:500
Auftragnehmer:		Blattformat:	297x500mm
		Leistungsphase:	LBP
		Projektnummer:	16006
		Plannummer:	VP_L03c-02
		Index:	c