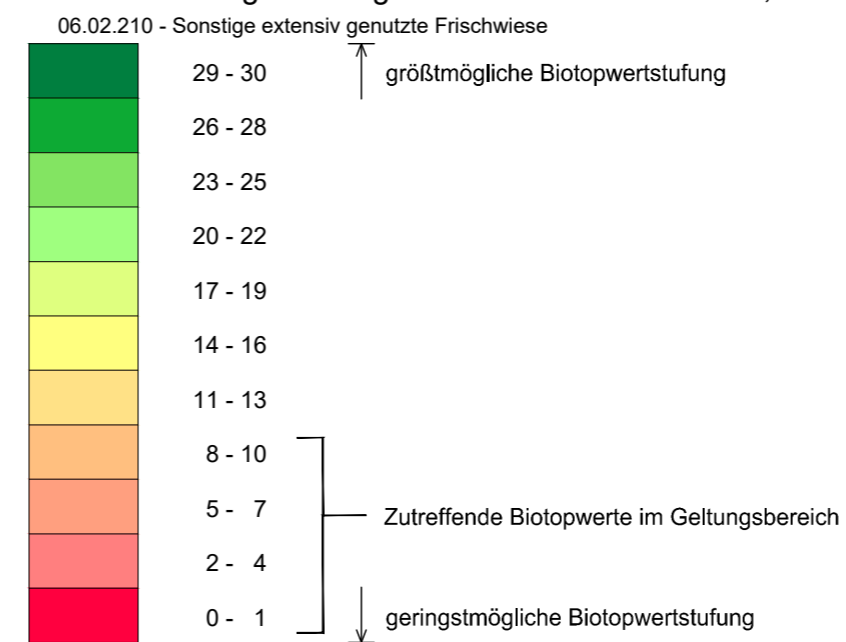




Biotopwertstufen nach Handlungsempfehlung zur Bewertung und Bilanzierung von Eingriffen im Freistaat Sachsen, Juli 2003



Bearbeitungshinweis: Die Einordnung der Biotoptypen in ein Rot - Grün - Spektrum als Ausdruck der minimalsten bis maximalsten Biotopwertigkeit erlaubt eine schnellere Wahrnehmung der Lage höherwertiger und geringwertiger Cluster innerhalb des LBP.

Blatt 2b Baustraße Flurstück 241/1
M 1:1000

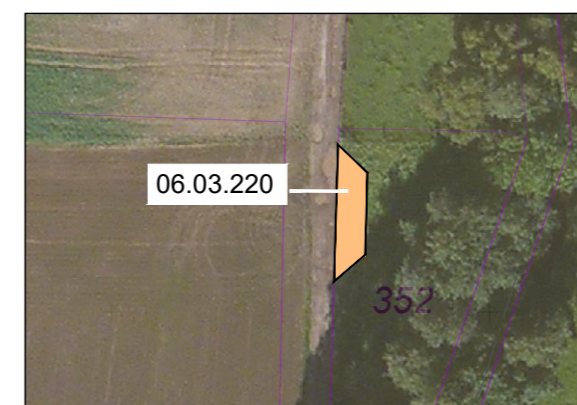


- Legende:**
- 10 06.03.200 - Intensiv genutztes Dauergrünland feuchter Standorte
 - 8 06.03.220 - intensiv genutzte Weide frischer Standorte
06.03.210 - intensiv genutzte Mähwiese frischer Standorte
 - 6 09.07.130 - Sonstiger unbefestigter Weg
 - 5 10.01.200 - Intensiv genutzter Acker
 - Vermessung
 - Flurstücksgrenzen und -nummern

Blatt 2a Haltebuchten Berthelsdorfer Straße / Äußere Hainichener Straße
M 1:1000



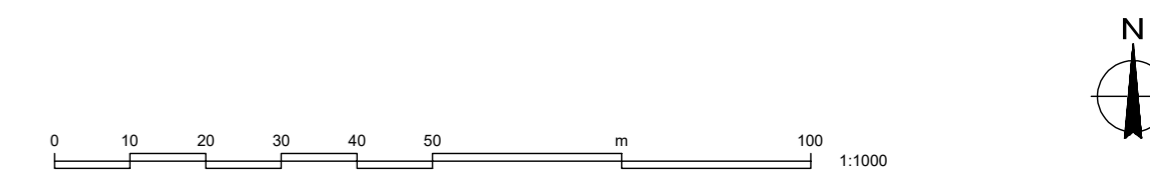
Blatt 2c Haltebucht An der Kleinen Striegis
M 1:1000



Übersichtsplan M 1:20000



1* Entsiegelungsmaßnahme nicht detaillierter dargestellt, da es sich um eine Ökokontomaßnahme handelt



25.10.2023	F.Schultner	I.Schmidt S.Schmidt	1. Tektur: Überarbeitung der Bilanzierung nach Bewertungsmodell 2017 Einarbeitung der gewässerbegleitenden Gehölzpflanzung	a
Datum:	bearbeitet:	gezeichnet:	Bemerkung:	Index:

Plangrundlage:
Planung: ICL Ingenieur Consult, Dateneingang vom 15.04.2021, Lage ETRS89_UTM33, Höhe DHHN2016
Bestandsvermessung: Ingenieurbüro Klemm & Hensen, 02/2015 und 03/2017, Lage ETRS89_UTM33, Höhe DHHN2016
Kartenbild: ©2021 Microsoft Corporation (c) 2021 Maxar (c) CNES (2021) Distribution Airbus DS

Auftraggeber:
 Stadtverwaltung Hainichen
Bau- und Ordnungsamt
Markt 1
09661 Hainichen

Landschaftsarchitekt:
DÄRR LANDSCHAFTSARCHITEKTEN
DIPL.-ING. M. DÄRR FREIER LANDSCHAFTSARCHITEKT BDLA / IFLA | DIPL.-ING. S. DÄRR LANDSCHAFTSARCHITEKTIN
06120 HALLE (SAALE) | ERNST-GRUBE-STRASSE 1 | FON +49 345 5 55 81 0 | FAX +49 345 5 55 81 30 | WWW.LA-DAERR.DE | FREIRAUM@LA-DAERR.DE

Projekt:
**Stadt Hainichen, Hochwasser-Rückhaltedamm Kleine Striegis
Landschaftspflegerischer Begleitplan
1. Tektur**

Planinhalt: Lageplan Biotopwerte Bestand Externe Kompensation	Datum: 29.06.2021
	Maßstab: 1:1000; 1:2000
	Blattformat: 620 x 460 mm
	Leistungsphase: LBP
Auftraggeber: 	Projektnummer: 16006
Auftragnehmer: 	Plannummer: B_L05a-02
	Index: a