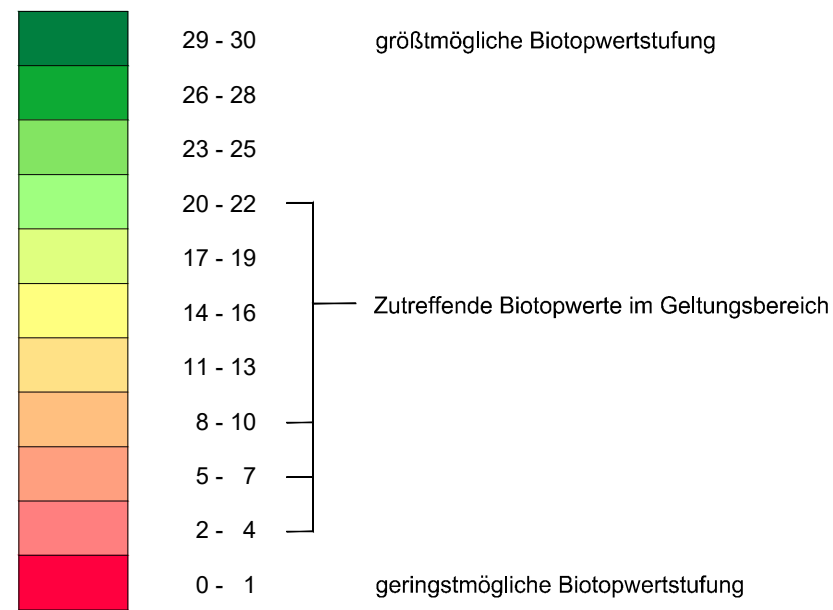


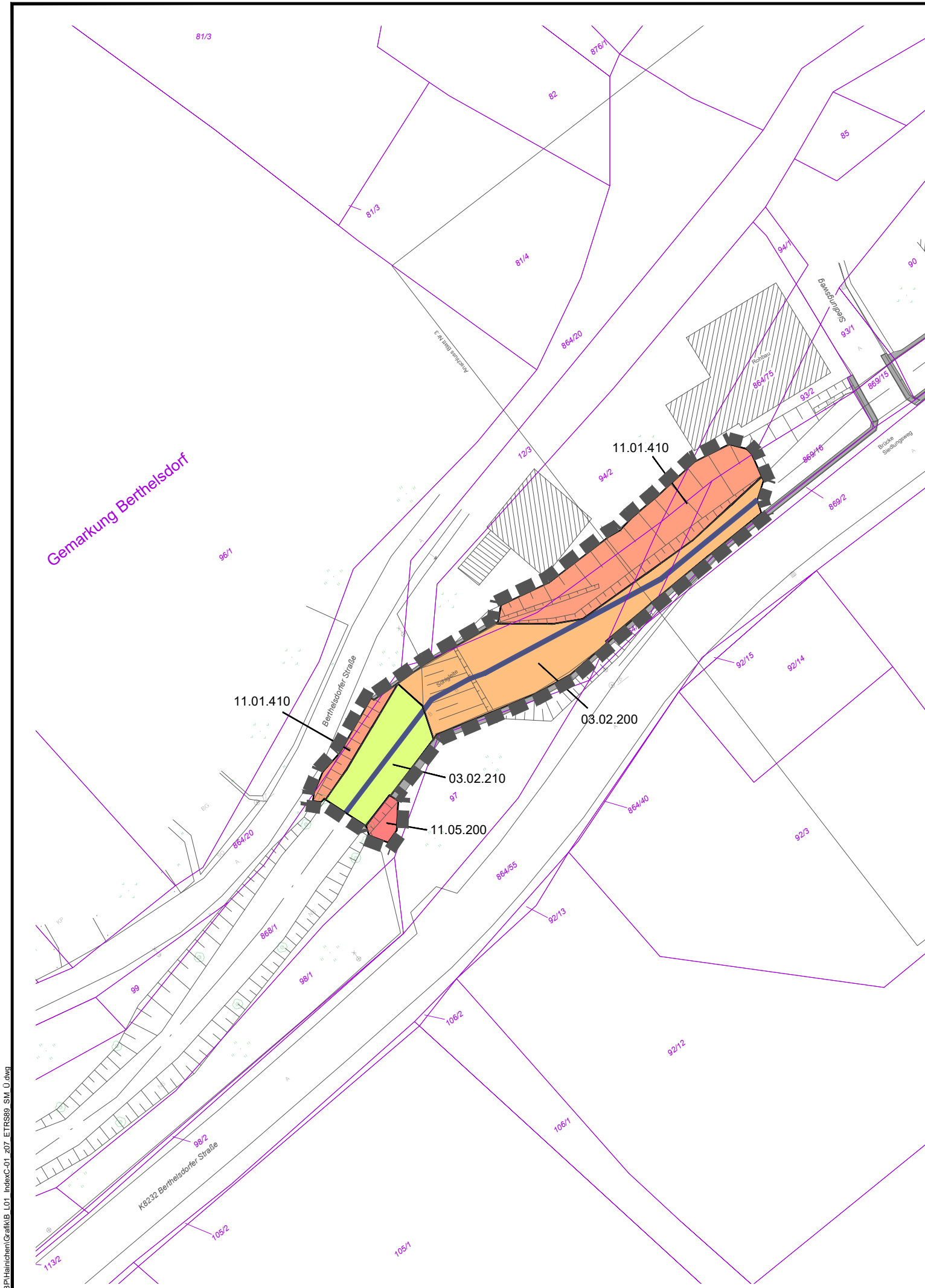
Legende:

- 18 03.02.210 - Begradigter/ausgebauter Bach mit naturnahen Elementen
- 9 03.02.200 - Begradigter/ausgebauter Bach
- 7 11.01.410 - Einzelanwesen
- 3 11.05.200 - Lagerflächen
- Bearbeitungsgrenze
- Bach
- Vermessung
- Flurstücksgrenzen und -nummern

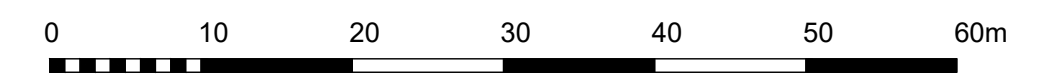
Biotopwertstufen nach Handlungsempfehlung zur Bewertung und Bilanzierung von Eingriffen im Freistaat Sachsen, Juli 2003



Bearbeitungshinweis: Die Einordnung der Biotoptypen in ein Rot - Grün - Spektrum als Ausdruck der minimalsten bis maximalsten Biotopwertigkeit erlaubt eine schnellere Wahrnehmung der Lage höherwertiger und geringerwertiger Cluster innerhalb des LBP.



MASSSTAB 1 : 500



25.10.2023	F.Schultner	I.Schmidt	Überarbeitung der Bilanzierung nach Bewertungsmodell 2017	c
28.04.2021	T.Dollefeld	S.Schmidt	Verschiebung der vorhandenen FE-Zahlen	b
04.09.2020	T.Dollefeld	I.Schmidt	Anpassungen auf Grund neuer Kartierung	a
Datum:	bearbeitet:	gezeichnet:	Bemerkung:	Index:

Plangrundlage:  
Planung: ICL Ingenieur Consult, Dateneingang vom 15.04.2021, Lage ETRS89\_UTM33, Höhe DHHN2016  
Bestandsvermessung: Ingenieurbüro Klemm & Hensen, 02/2015 und 03/2017, Lage ETRS89\_UTM33, Höhe DHHN2016

Auftraggeber:  
 Stadtverwaltung Hainichen  
Bau- und Ordnungsamt  
Markt 1  
09661 Hainichen

Landschaftsarchitekt:  
**DÄRR LANDSCHAFTSARCHITEKTEN**  
DIPL.-ING. M. DÄRR FREIER LANDSCHAFTSARCHITEKT BDLA / IFLA | DIPL.-ING. S. DÄRR LANDSCHAFTSARCHITEKTIN  
06120 HALLE (SAALE) | ERNST-GRUBE-STRASSE 1 | FON +49 345 5 55 81 0 | FAX +49 345 5 55 81 30 | WWW.LA-DAERR.DE | FREIRAUM@LA-DAERR.DE

Projekt:  
**Stadt Hainichen, Hochwasser-Rückhaltedamm Kleine Striegis  
Landschaftspflegerischer Begleitplan  
Externe Kompensation Rückbau Sohlabsturz Ö3  
1. Tektur**

Planinhalt:	Datum:	29.06.2021	
<b>Lageplan Biotopwerte Bestand</b>	Maßstab:	1:500	
	Blattformat:	297x500mm	
	Leistungsphase:	LBP	
	Auftraggeber:	Projektnummer:	16006
	Auftragnehmer:	Plannummer:	B_L04c-02
		Index:	C