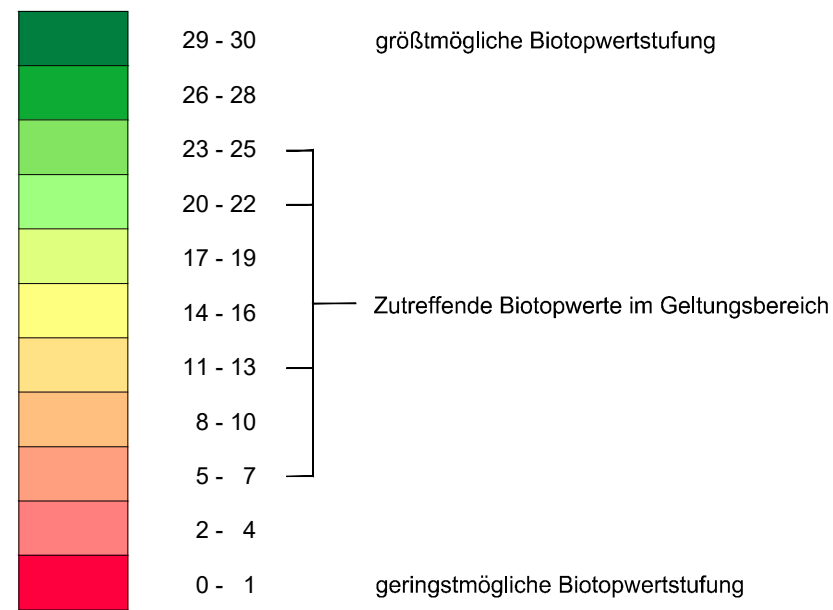


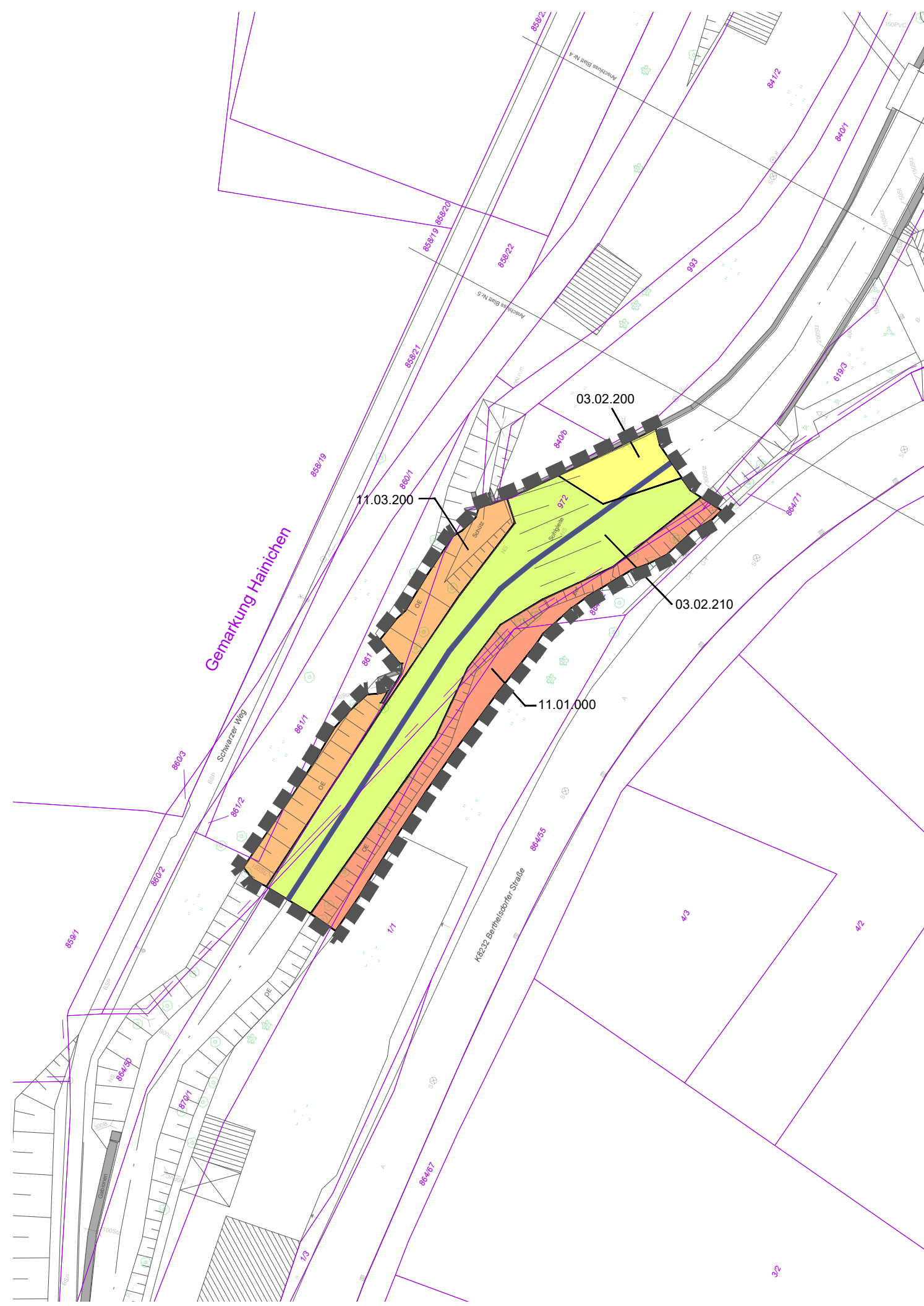
Legende:

- 18 03.02.210 - Begradigter/ausgebauter Bach mit naturnahen Elementen
- 15 03.02.200 - Begradigter/ausgebauter Bach mit Rohrglanzgras-Röhricht
- 10 11.03.200 - Sonstige öffentliche Grünanlage
- 7 11.01.000 - Wohn- und Mischgebiet
- Bearbeitungsgrenze
- Bach
- Vermessung
- Flurstücksgrenzen und -nummern

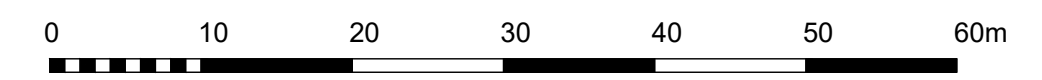
Biotopwertstufen nach Handlungsempfehlung zur Bewertung und Bilanzierung von Eingriffen im Freistaat Sachsen, Juli 2003



Bearbeitungshinweis: Die Einordnung der Biotoptypen in ein Rot - Grün - Spektrum als Ausdruck der minimalsten bis maximalsten Biotopwertigkeit erlaubt eine schnellere Wahrnehmung der Lage höherwertiger und geringerwertiger Cluster innerhalb des LBP.



MASSSTAB 1 : 500



|            |             |             |   |        |
|------------|-------------|-------------|---|--------|
| 25.10.2023 | F.Schultner | I.Schmidt   | Überarbeitung der Bilanzierung nach Bewertungsmodell 2017 | c      |
| 28.04.2021 | T.Döllefeld | S.Schmidt   | Verschiebung der vorhandenen FE-Zahlen                    | b      |
| 04.09.2020 | T.Döllefeld | I.Schmidt   | Anpassungen auf Grund neuer Kartierung                    | a      |
| Datum:     | bearbeitet: | gezeichnet: | Bemerkung:  | Index: |

Plangrundlage:  
Planung: ICL Ingenieur Consult, Dateneingang vom 15.04.2021, Lage ETRS89\_UTM33, Höhe DHHN2016  
Bestandsvermessung: Ingenieurbüro Klemm & Hensen, 02/2015 und 03/2017, Lage ETRS89\_UTM33, Höhe DHHN2016

Auftraggeber:  
 Stadtverwaltung Hainichen  
Bau- und Ordnungsamt  
Markt 1  
09661 Hainichen

Landschaftsarchitekt:  
**DÄRR LANDSCHAFTSARCHITEKTEN**  
DIPL.-ING. M. DÄRR FREIER LANDSCHAFTSARCHITEKT BDLA / IFLA | DIPL.-ING. S. DÄRR LANDSCHAFTSARCHITEKTIN  
06120 HALLE (SAALE) | ERNST-GRUBE-STRASSE 1 | FON +49 345 5 55 81 0 | FAX +49 345 5 55 81 30 | WWW.LA-DAERR.DE | FREIRAUM@LA-DAERR.DE

Projekt:  
**Stadt Hainichen, Hochwasser-Rückhaltedamm Kleine Striegis  
Landschaftspflegerischer Begleitplan  
Externe Kompensation Rückbau Sohlabsturz Ö2  
1. Tektur**

|  |                           |
|--|---------------------------|
| Planinhalt:<br><b>Lageplan Biotopwerte<br/>Bestand</b> | Datum:<br>29.06.2021      |
|  | Maßstab:<br>1:500         |
|  | Blattformat:<br>297x500mm |
|  | Leistungsphase:<br>LBP    |
| Auftraggeber:<br>                                      | Projektnummer:<br>16006   |
| Auftragnehmer:<br><br>                                 | Plannummer:<br>B_L03c_02  |
|  | Index:<br>C               |