






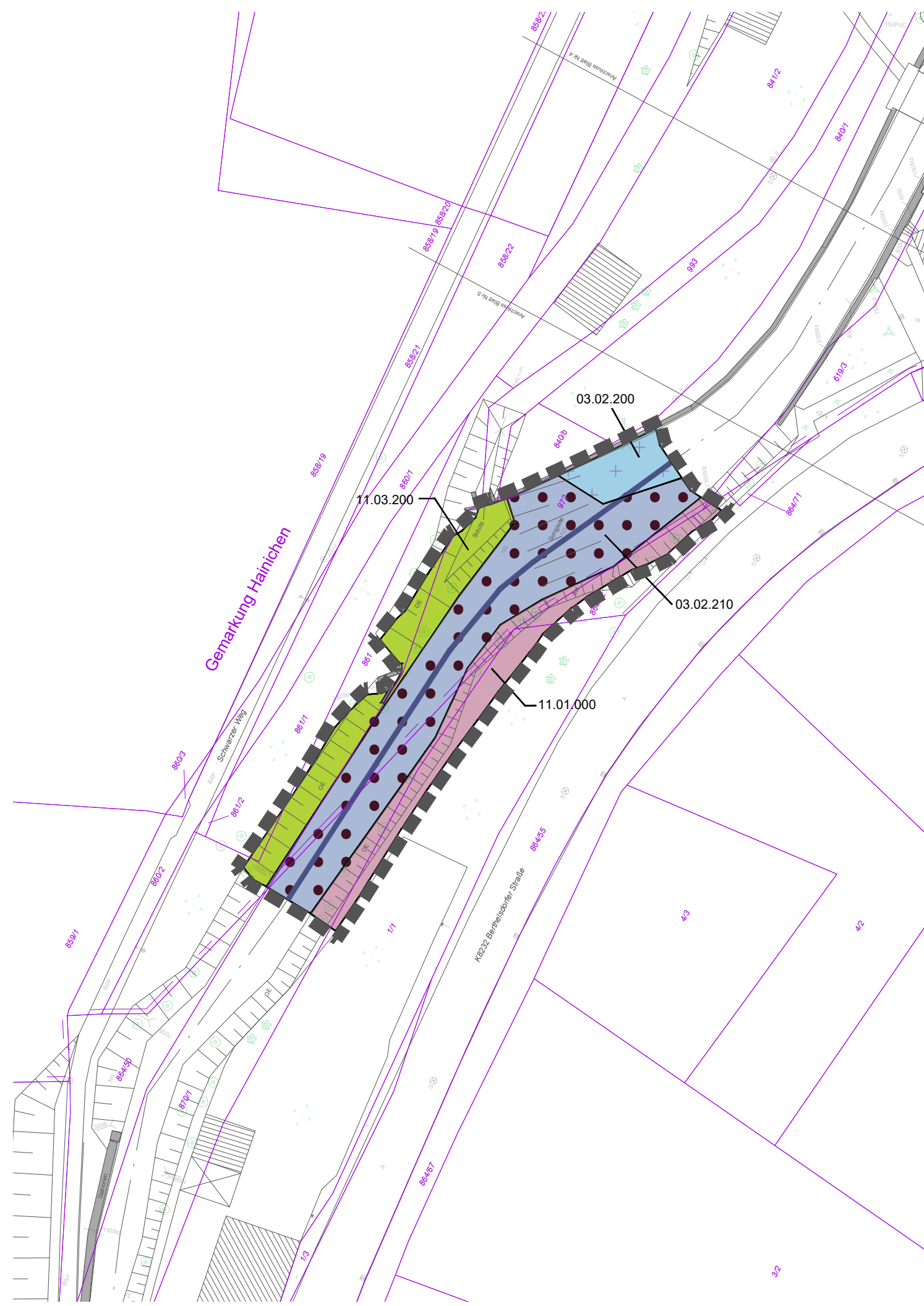


Stadt Hainichen
Hochwasser-Rückhaltedamm Kleine Striegis
Landschaftspflegerischer Begleitplan

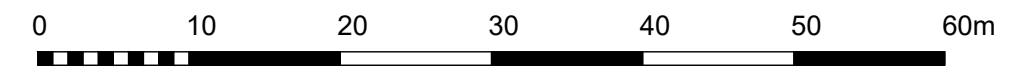
Externe Kompensation
Rückbau Sohlabsturz Ö2
Biotoptypen Bestand

Legende:

-  11.03.200 - Sonstige öffentliche Grünanlage
-  03.02.200 - Begradigter/ausgebauter Bach mit Rohrglanzgras-Röhricht
-  03.02.210 - Begradigter/ausgebauter Bach mit naturnahen Elementen
-  11.01.000 - Wohn- und Mischgebiet
-  Bearbeitungsgrenze
-  Vermessung
-  Flurstücksgrenzen und -nummern



MASZTAB 1 : 500



25.10.2023	F.Schultner	I.Schmidt	Überarbeitung der Bilanzierung nach Bewertungsmodell 2017	c
28.04.2021	T.Dollefeld	S.Schmidt	Verschiebung der vorhandenen FE-Zahlen	b
04.09.2020	T.Dollefeld	I.Schmidt	Anpassungen auf Grund neuer Kartierung	a
Datum:	bearbeitet:	gezeichnet:	Bemerkung:	Index:

Plangrundlage:
Planung: ICL Ingenieur Consult, Dateneingang vom 15.04.2021, Lage ETRS89_UTM33, Höhe DHHN2016
Bestandsvermessung: Ingenieurbüro Klemm & Hensen, 02/2015 und 03/2017, Lage ETRS89_UTM33, Höhe DHHN2016

Auftraggeber:



Stadtverwaltung Hainichen
Bau- und Ordnungsamt
Markt 1
09661 Hainichen

Landschaftsarchitekt:

DÄRR LANDSCHAFTSARCHITEKTEN

DIPL.-ING. M. DÄRR FREIER LANDSCHAFTSARCHITEKT BDLA / IFLA | DIPL.-ING. S. DÄRR LANDSCHAFTSARCHITEKTIN
06120 HALLE (SAALE) | ERNST-GRUBE-STRASSE 1 | FON +49 345 5 55 81 0 | FAX +49 345 5 55 81 30 | WWW.LA-DAERR.DE | FREIRAUM@LA-DAERR.DE

Projekt:

Stadt Hainichen, Hochwasser-Rückhaltedamm Kleine Striegis
Landschaftspflegerischer Begleitplan
Externe Kompensation Rückbau Sohlabsturz Ö2
1. Tektur

Planinhalt:

Lageplan Biotoptypen
Bestand

Auftraggeber:

[Handwritten signature]

Auftragnehmer:



Datum:	29.06.2021
Maßstab:	1:500
Blattformat:	297x500mm
Leistungsphase:	LBP
Projektnummer:	16006
Plannummer:	B_L03c_01
Index:	C