



---

Niederlassung Meißen

## **S 177**

### **VERLEGUNG SÜDLICH GROßERKMANNSDORF**

NK 4949 005 Stat. 1.335 – NK 4949 081 Stat. 1.176

### **FESTSTELLUNGSENTWURF**

**ORDNER 2 von 10**

29.03.2019

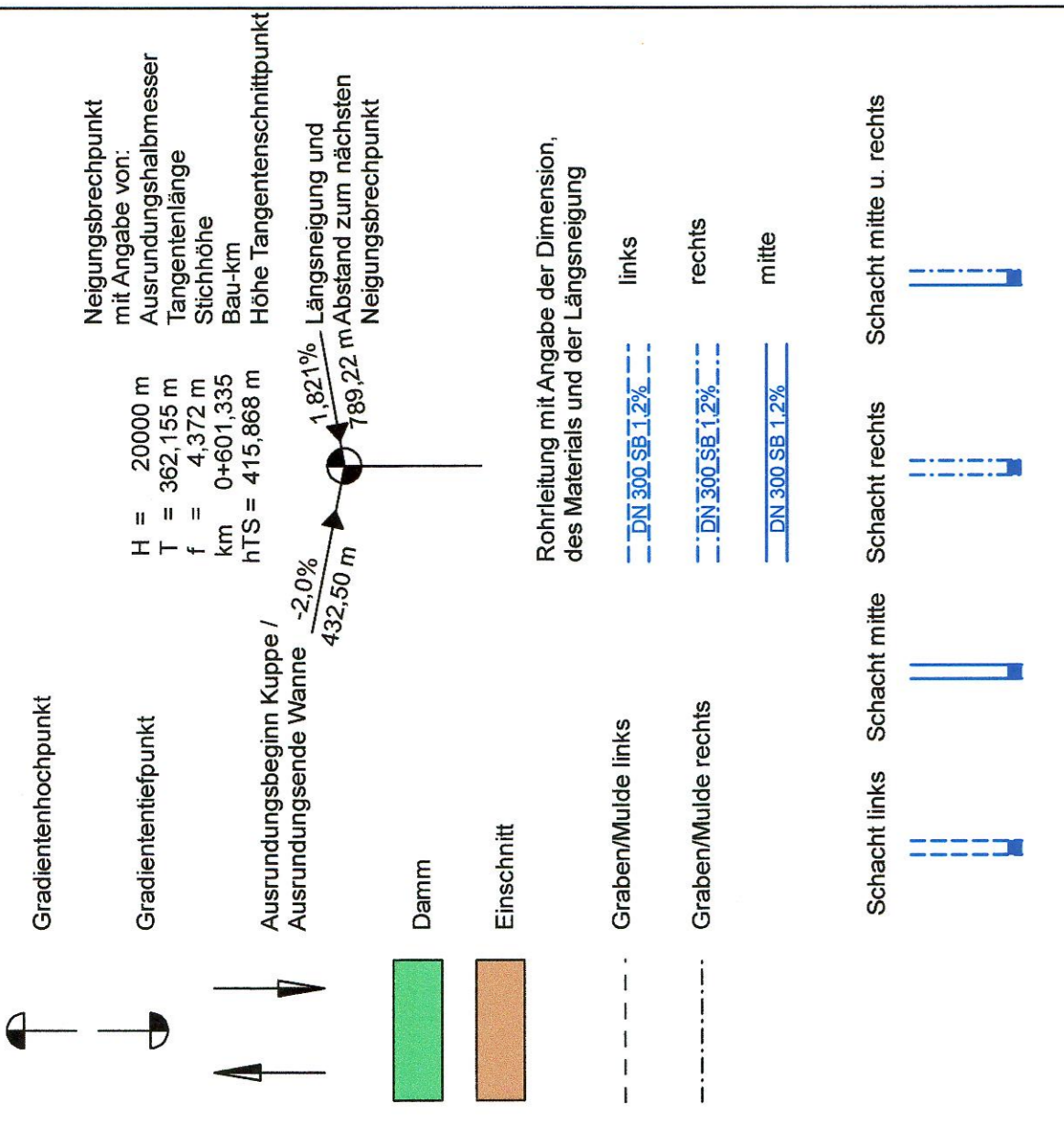
—	Erläuterungsbericht	1	1
—	Übersichtskarte	2	2
—	Übersichtslagepläne	3	3
—	Übersichtshöhenplan	4	4
—	Lagepläne	5	5
—	<b>Höhenpläne</b>	6	6
—	Lageplan der Lärmschutzmaßnahmen	7	
—	Lagepläne der Entwässerungsmaßnahmen	8	
—	Landschaftspflegerische Maßnahmen	9	
—	Grunderwerb	0	



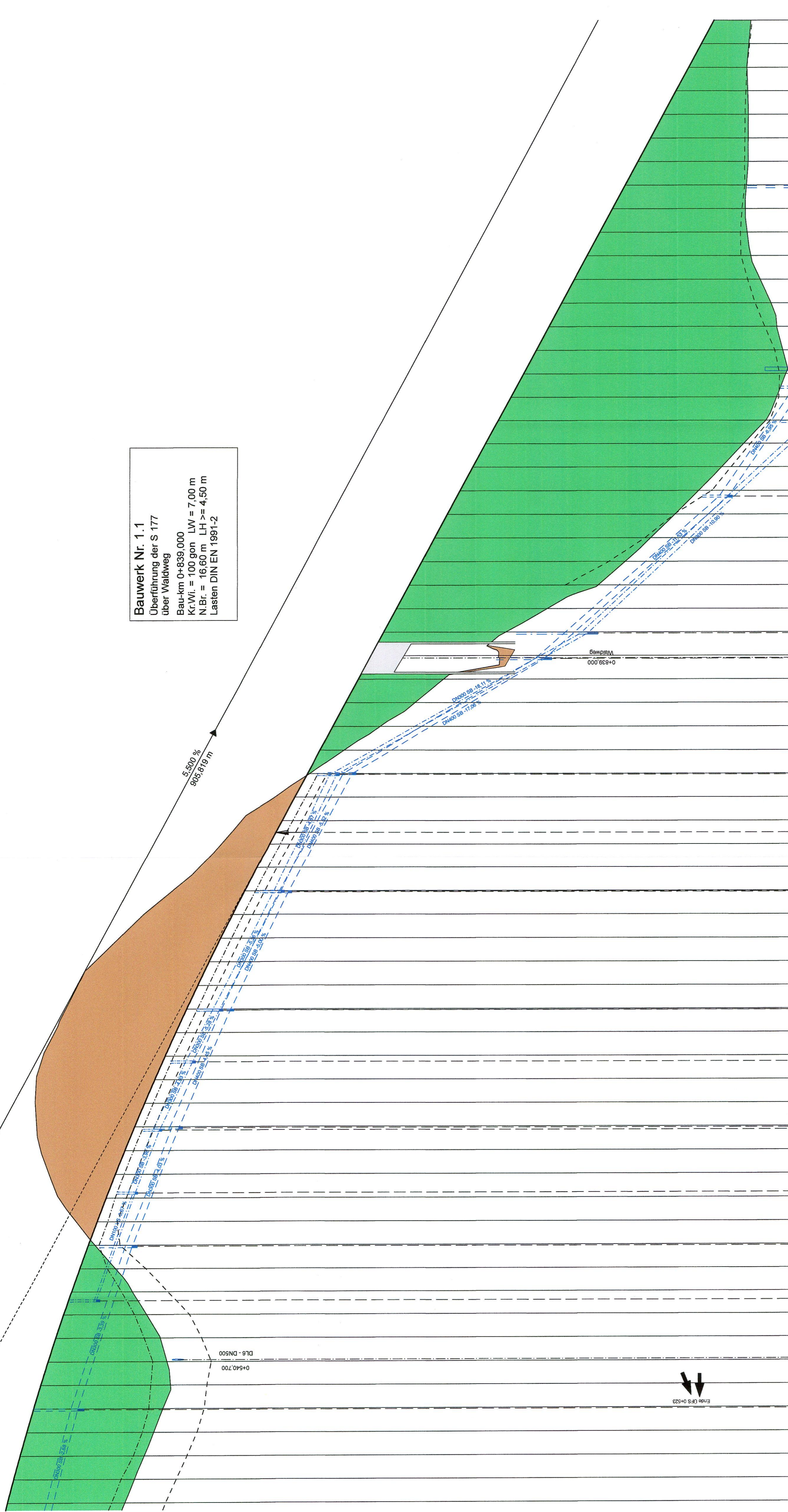




# Zeichenerklärung



**Bauwerk Nr. 1.1**  
 Überführung der S 177  
 über Waldweg  
 Bau-km 0+839,000  
 Kt/Wl. = 100 gon LV = 7,00 m  
 N.Br. = 16,60 m LH = 4,50 m  
 Lasten DIN EN 1991-2



267,00 m ü. NHN	
Station	Gradienten
480,00	303,95
490,00	301,13
500,00	302,87
510,00	307,57
520,00	307,27
530,00	306,86
540,00	306,64
550,00	306,31
560,00	305,87
570,00	305,62
580,00	305,26
590,00	304,89
600,00	304,51
610,00	304,12
620,00	303,72
630,00	303,31
640,00	302,89
650,00	302,46
660,00	302,02
670,00	301,57
680,00	301,11
690,00	300,64
700,00	300,16
710,00	299,67
720,00	299,17
730,00	298,66
740,00	298,14
750,00	297,61
760,00	297,07
770,00	296,52
780,00	295,97
790,00	295,42
800,00	294,87
810,00	294,32
820,00	293,77
830,00	293,22
840,00	292,67
850,00	292,12
860,00	291,57
870,00	291,02
880,00	290,47
890,00	289,92
900,00	289,37
910,00	288,82
920,00	288,27
930,00	287,72
940,00	287,17
950,00	286,62
960,00	286,07
970,00	285,52
980,00	284,97
990,00	284,42
1000,00	283,87
1010,00	283,32
1020,00	282,77
1030,00	282,22
1040,00	281,67
1050,00	281,12
1060,00	280,57
1070,00	280,02
1080,00	279,47
1090,00	278,92
1100,00	278,37

Station	Gradienten	Entwässerung links	Entwässerung rechts	Geländehöhe	Mulde links	Mulde rechts	Station Gelände
480,00	303,95	304,56	302,87	303,95	304,07	302,41	303,72
490,00	301,13	301,80	302,87	301,13	301,48	300,66	302,50
500,00	302,87	301,80	302,87	302,87	301,48	300,66	302,50
510,00	307,57	302,21	302,87	307,57	301,48	300,66	302,50
520,00	307,27	302,21	302,87	307,27	301,48	300,66	302,50
530,00	306,86	302,21	302,87	306,86	301,48	300,66	302,50
540,00	306,64	302,21	302,87	306,64	301,48	300,66	302,50
550,00	306,31	302,21	302,87	306,31	301,48	300,66	302,50
560,00	305,87	302,21	302,87	305,87	301,48	300,66	302,50
570,00	305,62	302,21	302,87	305,62	301,48	300,66	302,50
580,00	305,26	302,21	302,87	305,26	301,48	300,66	302,50
590,00	304,89	302,21	302,87	304,89	301,48	300,66	302,50
600,00	304,51	302,21	302,87	304,51	301,48	300,66	302,50
610,00	304,12	302,21	302,87	304,12	301,48	300,66	302,50
620,00	303,72	302,21	302,87	303,72	301,48	300,66	302,50
630,00	303,31	302,21	302,87	303,31	301,48	300,66	302,50
640,00	302,89	302,21	302,87	302,89	301,48	300,66	302,50
650,00	302,46	302,21	302,87	302,46	301,48	300,66	302,50
660,00	302,02	302,21	302,87	302,02	301,48	300,66	302,50
670,00	301,57	302,21	302,87	301,57	301,48	300,66	302,50
680,00	301,11	302,21	302,87	301,11	301,48	300,66	302,50
690,00	300,64	302,21	302,87	300,64	301,48	300,66	302,50
700,00	300,16	302,21	302,87	300,16	301,48	300,66	302,50
710,00	299,67	302,21	302,87	299,67	301,48	300,66	302,50
720,00	299,17	302,21	302,87	299,17	301,48	300,66	302,50
730,00	298,66	302,21	302,87	298,66	301,48	300,66	302,50
740,00	298,14	302,21	302,87	298,14	301,48	300,66	302,50
750,00	297,61	302,21	302,87	297,61	301,48	300,66	302,50
760,00	297,07	302,21	302,87	297,07	301,48	300,66	302,50
770,00	296,52	302,21	302,87	296,52	301,48	300,66	302,50
780,00	295,97	302,21	302,87	295,97	301,48	300,66	302,50
790,00	295,42	302,21	302,87	295,42	301,48	300,66	302,50
800,00	294,87	302,21	302,87	294,87	301,48	300,66	302,50
810,00	294,32	302,21	302,87	294,32	301,48	300,66	302,50
820,00	293,77	302,21	302,87	293,77	301,48	300,66	302,50
830,00	293,22	302,21	302,87	293,22	301,48	300,66	302,50
840,00	292,67	302,21	302,87	292,67	301,48	300,66	302,50
850,00	292,12	302,21	302,87	292,12	301,48	300,66	302,50
860,00	291,57	302,21	302,87	291,57	301,48	300,66	302,50
870,00	291,02	302,21	302,87	291,02	301,48	300,66	302,50
880,00	290,47	302,21	302,87	290,47	301,48	300,66	302,50
890,00	289,92	302,21	302,87	289,92	301,48	300,66	302,50
900,00	289,37	302,21	302,87	289,37	301,48	300,66	302,50
910,00	288,82	302,21	302,87	288,82	301,48	300,66	302,50
920,00	288,27	302,21	302,87	288,27	301,48	300,66	302,50
930,00	287,72	302,21	302,87	287,72	301,48	300,66	302,50
940,00	287,17	302,21	302,87	287,17	301,48	300,66	302,50
950,00	286,62	302,21	302,87	286,62	301,48	300,66	302,50
960,00	286,07	302,21	302,87	286,07	301,48	300,66	302,50
970,00	285,52	302,21	302,87	285,52	301,48	300,66	302,50
980,00	284,97	302,21	302,87	284,97	301,48	300,66	302,50
990,00	284,42	302,21	302,87	284,42	301,48	300,66	302,50
1000,00	283,87	302,21	302,87	283,87	301,48	300,66	302,50
1010,00	283,32	302,21	302,87	283,32	301,48	300,66	302,50
1020,00	282,77	302,21	302,87	282,77	301,48	300,66	302,50
1030,00	282,22	302,21	302,87	282,22	301,48	300,66	302,50
1040,00	281,67	302,21	302,87	281,67	301,48	300,66	302,50
1050,00	281,12	302,21	302,87	281,12	301,48	300,66	302,50
1060,00	280,57	302,21	302,87	280,57	301,48	300,66	302,50
1070,00	280,02	302,21	302,87	280,02	301,48	300,66	302,50
1080,00	279,47	302,21	302,87	279,47	301,48	300,66	302,50
1090,00	278,92	302,21	302,87	278,92	301,48	300,66	302,50
1100,00	278,37	302,21	302,87	278,37	301,48	300,66	302,50

Station	Gradienten	Entwässerung links	Entwässerung rechts	Geländehöhe	Mulde links	Mulde rechts	Station Gelände
1000,00	278,37	302,21	302,87	278,37	301,48	300,66	302,50
1010,00	277,82	302,21	302,87	277,82	301,48	300,66	302,50

**Uhlig & Wehling**  
 Beratende Ingenieure  
 Technologiepark Mittelweide  
 Leipziger Straße 27  
 Uhlig & Wehling TELEFON (03727) 976230

Landesamt für Straßenbau und Verkehr  
 Niedereisenstraße  
 Heinrich-Heine-Straße 23c  
 01662 Meißen - Zschendorf  
 E-Mail: Poststelle.NL.Messers@lss.sachsen.de

**FESTSTELLUNGSENTWURF**  
 Unterlage 6.1 / Blatt-Nr.: 2  
 Höhenplan  
 S 177  
 Großtafelmaßstab: 1:1000/100  
 PROJEKT-NR.: 2300074

Abstand des Fahrbahnrandes von der Achse links  
 Abstand des Fahrbahnrandes von der Achse rechts  
 Schichtweite  
 V = 110 km/h  
 erforderliche Halbschweife  
 Fahrt von links nach rechts  
 Fahrt von rechts nach links



# Zeichenerklärung

**Gradientenpunkt**  
 Negativhöhepunkt  
 Ausrundungsbalmesser  
 Tangentiallänge  
 Stichtiefe  
 Rückenkm  
 Höhe Tangentialpunkt  
 Ausrundungsbeg. Wanne /  
 Ausrundungsende Kuppe

**Damm**  
**Einschnitt**  
 Graben/Mulde links  
 Graben/Mulde rechts

**Schacht links**    **Schacht mitte**    **Schacht rechts**    **Schacht mitte u. rechts**

Rechtigung mit Angabe der Dimension, des Materials und der Längsneigung  
 links  
 rechts  
 mitte

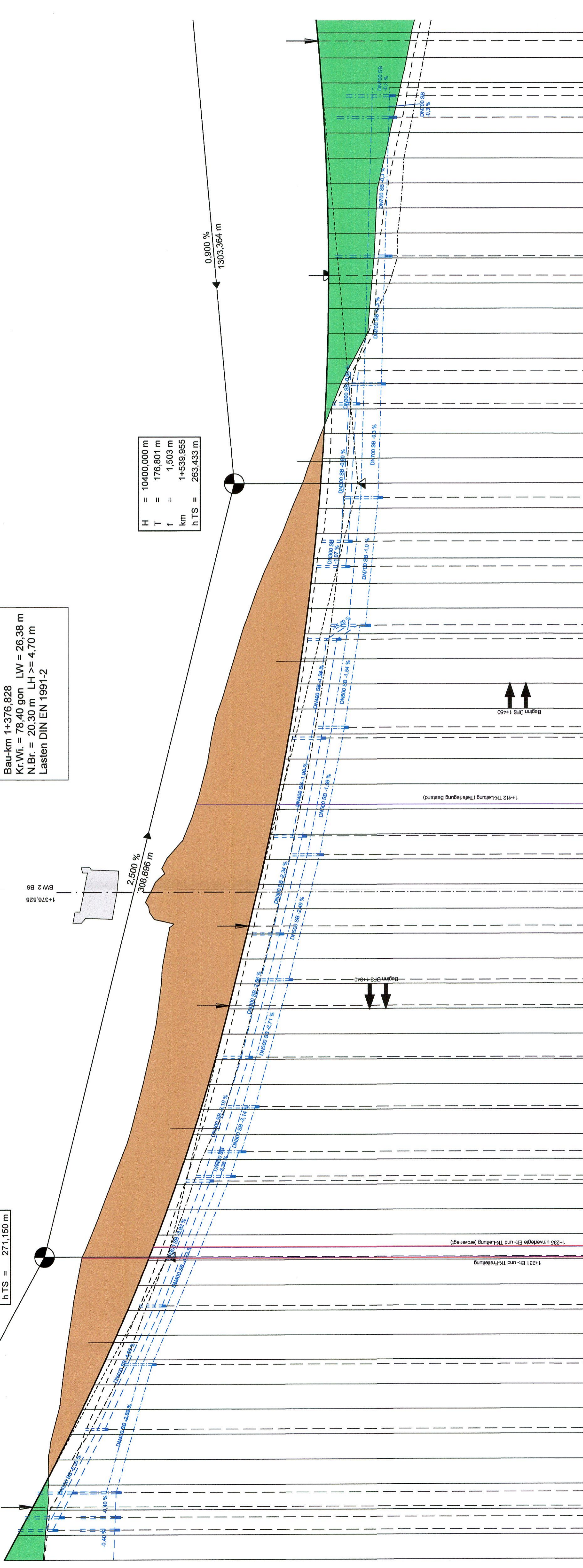
**Neigung**  
 H = 20000 m  
 T = 392,155 m  
 km = 0,401335  
 NTS = 415,868 m

**Neigung**  
 H = 10400,000 m  
 T = 176,801 m  
 f = 1,503 m  
 km = 1+539,955  
 h.TS = 293,433 m

**Bauwerk Nr. 2**  
 Überführung der B 6 über die S 177  
 Bau-km 1+376,828    LW = 26,38 m  
 Kr.Wl. = 78,40 gon    LH = 4,70 m  
 N.Br. = 20,30 m    LH >= 4,70 m  
 Lasten DIN EN 1991-2

H = 6686,704 m  
 T = 100,000 m  
 f = 0,750 m  
 km = 1+231,260  
 h.TS = 271,150 m

H = 10400,000 m  
 T = 176,801 m  
 f = 1,503 m  
 km = 1+539,955  
 h.TS = 293,433 m



254,00 m ü. NHN		1+200		1+300		1+400		1+500		1+600		1+700	
Station	Gradiente	277,82	277,27	276,15	276,08	276,15	276,08	276,15	276,08	276,15	276,08	276,15	276,08
Entwässerung links		273,27	273,21	273,27	273,21	273,27	273,21	273,27	273,21	273,27	273,21	273,27	273,21
Entwässerung rechts		273,27	273,21	273,27	273,21	273,27	273,21	273,27	273,21	273,27	273,21	273,27	273,21
Geländehöhe		273,27	273,21	273,27	273,21	273,27	273,21	273,27	273,21	273,27	273,21	273,27	273,21
Mulde links		273,27	273,21	273,27	273,21	273,27	273,21	273,27	273,21	273,27	273,21	273,27	273,21
Mulde rechts		273,27	273,21	273,27	273,21	273,27	273,21	273,27	273,21	273,27	273,21	273,27	273,21
Station	Gelände	277,82	277,27	276,15	276,08	276,15	276,08	276,15	276,08	276,15	276,08	276,15	276,08

**Krümmung**  
 Maßstab: 500R (cm)  
 R=60    L=1028,152 m  
 R=550    L=753,068 m

**Querneigung**  
 Maßstab: 5,00 % / cm (cm)  
 q = 2,5 %    Δs = 0,0625 %  
 q = 2,5 %    Δs = 0,0625 %

**Sichtweite**  
 vorhandene Sichtweite  
 Fahrt von rechts nach links  
 177 m  
 V = 110 km/h  
 erforderliche Haltesichtweite  
 Fahrt von links nach rechts  
 184 m  
 196 m



**Uhlitz & Wehling**  
 Beratende Ingenieure  
 Technologiepark Mitweida  
 Leipziger Straße 27  
 09648 Mitweida  
 Uhlitz & Wehling TELEFON (03727) 976230

Landesamt für Straßenbau und Verkehr  
 Tel.: 03521 / 71890  
 Amt für Straßenbau  
 01662 Meißen - Zscherndorf  
 E-Mail: Poststelle.NU.Meissen@las.sachsen.de

Projekt-Nr.: 1223 - 14 - 161

**FESTSTELLUNGSENTWURF**  
 Unterlage 6.1 / Blatt-Nr.: 3  
**LANDESAMT FÜR STRASSENBAU UND VERKEHR**  
 HOHENPLAN  
 S 177  
 von NK 4640 006 Stk. 1.335 bis NK 4640 001 Stk. 1.176  
 PROJ.-Nr.: 2300014  
 Maßstab: 1:1000/100

S 177 Verlegung südlich Großerkmansdorf

Meißen, den 2.8.03.19  
 Landesamt für Straßenbau und Verkehr  
 N. Meißner  
 Niederlassungsleiter



**Bauwerk Nr. 3**  
 Überführung der S 177 über  
 die Prielnitz  
 Bau-km 1+815,780 LW = 25,0 m  
 Kr.Wi. = 89,61 gon LH >= 3,28 m  
 N.Br. = 20,40 m LH >= 3,28 m  
 Lasten DIN EN 1991-2

# Zeichenerklärung


Neigungsrechnerpunkt  
 mit Angabe von:  
 Ausrundungshalbmesser  
 Tangentiallänge  
 Bau-km  
 Höhe Tangentialrechnerpunkt  
 Neigungsrechnerpunkt

H = 50000 m  
 f = 362 m  
 km 0+801,335  
 HTS = 415,888 m  
 432,50 m  
 1,921%  
 786,22 m  
 1,921%

Ausrundungsbeginn Wähme/  
 Ausrundungsende Röhpe  
 -2,0%

Reihung mit Angabe der Dimension,  
 des Materials und der Längsrichtung  
 links  
 rechts  
 Schacht links Schacht mitte Schacht rechts  
 Schacht mitte u. rechts

Demm  
 Einschnitt  
 Graben/Mulde links  
 Graben/Mulde rechts  
 Schacht links Schacht mitte Schacht rechts  
 Schacht mitte u. rechts



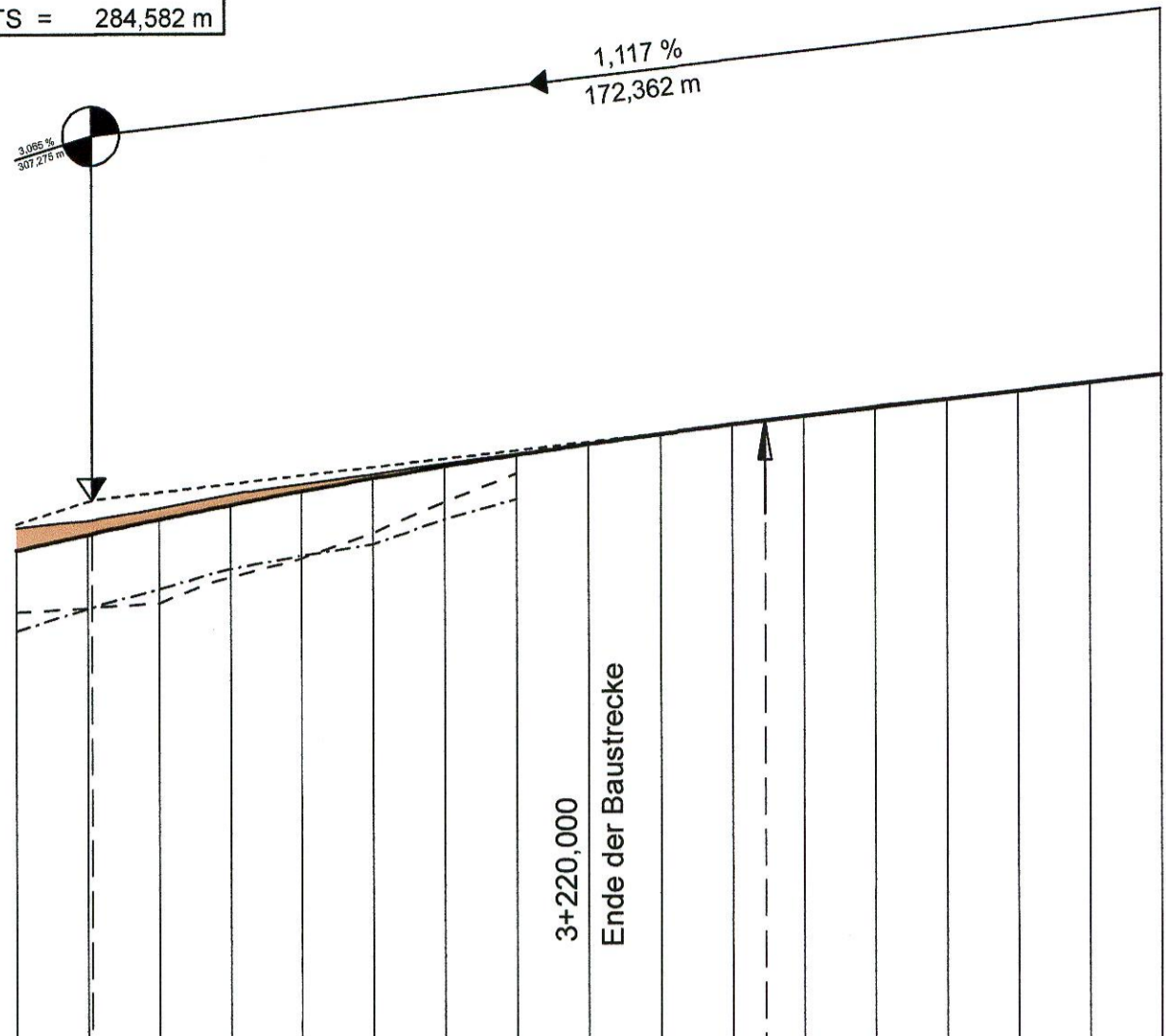
252,00 m ü. NHN	
Gradientenhöhe	730,00 265,14 740,00 265,23 750,00 265,32 760,00 265,41 770,00 265,50 780,00 265,59 790,00 265,68 800,00 265,77 810,00 265,86 820,00 265,95 830,00 266,04 840,00 266,13 850,00 266,22 860,00 266,31 870,00 266,40 880,00 266,49 890,00 266,58 900,00 266,67 910,00 266,76 920,00 266,85 930,00 266,94 940,00 267,03 950,00 267,12 960,00 267,21 970,00 267,30 980,00 267,39 990,00 267,48 1000,00 267,57 1100,00 267,66 1200,00 267,75 1300,00 267,84 1400,00 267,93 1500,00 268,02 1600,00 268,11 1700,00 268,20 1800,00 268,29 1900,00 268,38 2000,00 268,47 2100,00 268,56 2200,00 268,65 2300,00 268,74 2400,00 268,83 2500,00 268,92 2600,00 269,01 2700,00 269,10 2800,00 269,19 2900,00 269,28 3000,00 269,37 3100,00 269,46 3200,00 269,55 3300,00 269,64 3400,00 269,73 3500,00 269,82 3600,00 269,91 3700,00 270,00 3800,00 270,09 3900,00 270,18 4000,00 270,27 4100,00 270,36 4200,00 270,45 4300,00 270,54 4400,00 270,63 4500,00 270,72 4600,00 270,81 4700,00 270,90 4800,00 270,99 4900,00 271,08 5000,00 271,17 5100,00 271,26 5200,00 271,35 5300,00 271,44 5400,00 271,53 5500,00 271,62 5600,00 271,71 5700,00 271,80 5800,00 271,89 5900,00 271,98 6000,00 272,07 6100,00 272,16 6200,00 272,25 6300,00 272,34 6400,00 272,43 6500,00 272,52 6600,00 272,61 6700,00 272,70 6800,00 272,79 6900,00 272,88 7000,00 272,97 7100,00 273,06 7200,00 273,15 7300,00 273,24 7400,00 273,33 7500,00 273,42 7600,00 273,51 7700,00 273,60 7800,00 273,69 7900,00 273,78 8000,00 273,87 8100,00 273,96 8200,00 274,05 8300,00 274,14 8400,00 274,23 8500,00 274,32 8600,00 274,41 8700,00 274,50 8800,00 274,59 8900,00 274,68 9000,00 274,77 9100,00 274,86 9200,00 274,95 9300,00 275,04 9400,00 275,13 9500,00 275,22 9600,00 275,31 9700,00 275,40 9800,00 275,49 9900,00 275,58 10000,00 275,67 10100,00 275,76 10200,00 275,85 10300,00 275,94 10400,00 276,03 10500,00 276,12 10600,00 276,21 10700,00 276,30 10800,00 276,39 10900,00 276,48 11000,00 276,57 11100,00 276,66 11200,00 276,75 11300,00 276,84 11400,00 276,93 11500,00 277,02 11600,00 277,11 11700,00 277,20 11800,00 277,29 11900,00 277,38 12000,00 277,47 12100,00 277,56 12200,00 277,65 12300,00 277,74 12400,00 277,83 12500,00 277,92 12600,00 278,01 12700,00 278,10 12800,00 278,19 12900,00 278,28 13000,00 278,37 13100,00 278,46 13200,00 278,55 13300,00 278,64 13400,00 278,73 13500,00 278,82 13600,00 278,91 13700,00 279,00 13800,00 279,09 13900,00 279,18 14000,00 279,27 14100,00 279,36 14200,00 279,45 14300,00 279,54 14400,00 279,63 14500,00 279,72 14600,00 279,81 14700,00 279,90 14800,00 279,99 14900,00 280,08 15000,00 280,17 15100,00 280,26 15200,00 280,35 15300,00 280,44 15400,00 280,53 15500,00 280,62 15600,00 280,71 15700,00 280,80 15800,00 280,89 15900,00 280,98 16000,00 281,07 16100,00 281,16 16200,00 281,25 16300,00 281,34 16400,00 281,43 16500,00 281,52 16600,00 281,61 16700,00 281,70 16800,00 281,79 16900,00 281,88 17000,00 281,97 17100,00 282,06 17200,00 282,15 17300,00 282,24 17400,00 282,33 17500,00 282,42 17600,00 282,51 17700,00 282,60 17800,00 282,69 17900,00 282,78 1800,00 282,87 18100,00 282,96 18200,00 283,05 18300,00 283,14 18400,00 283,23 18500,00 283,32 18600,00 283,41 18700,00 283,50 18800,00 283,59 18900,00 283,68 1900,00 283,77 19100,00 283,86 19200,00 283,95 19300,00 284,04 19400,00 284,13 19500,00 284,22 19600,00 284,31 19700,00 284,40 19800,00 284,49 19900,00 284,58 20000,00 284,67 20100,00 284,76 20200,00 284,85 20300,00 284,94 20400,00 285,03 20500,00 285,12 20600,00 285,21 20700,00 285,30 20800,00 285,39 20900,00 285,48 2100,00 285,57 21100,00 285,66 21200,00 285,75 21300,00 285,84 21400,00 285,93 21500,00 286,02 21600,00 286,11 21700,00 286,20 21800,00 286,29 21900,00 286,38 2200,00 286,47 22100,00 286,56 22200,00 286,65 22300,00 286,74 22400,00 286,83 22500,00 286,92 22600,00 287,01 22700,00 287,10 22800,00 287,19 22900,00 287,28 2300,00 287,37 23100,00 287,46 23200,00 287,55 23300,00 287,64 23400,00 287,73 23500,00 287,82 23600,00 287,91 23700,00 288,00 23800,00 288,09 23900,00 288,18 24000,00 288,27 24100,00 288,36 24200,00 288,45 24300,00 288,54 24400,00 288,63 24500,00 288,72 24600,00 288,81 24700,00 288,90 24800,00 288,99 24900,00 289,08 25000,00 289,17 25100,00 289,26 25200,00 289,35 25300,00 289,44 25400,00 289,53 25500,00 289,62 25600,00 289,71 25700,00 289,80 25800,00 289,89 25900,00 289,98 26000,00 290,07 26100,00 290,16 26200,00 290,25 26300,00 290,34 26400,00 290,43 26500,00 290,52 26600,00 290,61 26700,00 290,70 26800,00 290,79 26900,00 290,88 27000,00 290,97 27100,00 291,06 27200,00 291,15 27300,00 291,24 27400,00 291,33 27500,00 291,42 27600,00 291,51 27700,00 291,60 27800,00 291,69 27900,00 291,78 28000,00 291,87 28100,00 291,96 28200,00 292,05 28300,00 292,14 28400,00 292,23 28500,00 292,32 28600,00 292,41 28700,00 292,50 28800,00 292,59 28900,00 292,68 29000,00 292,77 29100,00 292,86 29200,00 292,95 29300,00 293,04 29400,00 293,13 29500,00 293,22 29600,00 293,31 29700,00 293,40 29800,00 293,49 29900,00 293,58 30000,00 293,67 30100,00 293,76 30200,00 293,85 30300,00 293,94 30400,00 294,03 30500,00 294,12 30600,00 294,21 30700,00 294,30 30800,00 294,39 30900,00 294,48 3100,00 294,57 31100,00 294,66 31200,00 294,75 31300,00 294,84 31400,00 294,93 31500,00 295,02 31600,00 295,11 31700,00 295,20 31800,00 295,29 31900,00 295,38 3200,00 295,47 32100,00 295,56 32200,00 295,65 32300,00 295,74 32400,00 295,83 32500,00 295,92 32600,00 296,01 32700,00 296,10 32800,00 296,19 32900,00 296,28 3300,00 296,37 33100,00 296,46 33200,00 296,55 33300,00 296,64 33400,00 296,73 33500,00 296,82 33600,00 296,91 33700,00 297,00 33800,00 297,09 33900,00 297,18 34000,00 297,27 34100,00 297,36 34200,00 297,45 34300,00 297,54 34400,00 297,63 34500,00 297,72 34600,00 297,81 34700,00 297,90 34800,00 297,99 34900,00 298,08 35000,00 298,17 35100,00 298,26 35200,00 298,35 35300,00 298,44 35400,00 298,53 35500,00 298,62 35600,00 298,71 35700,00 298,80 35800,00 298,89 35900,00 298,98 36000,00 299,07 36100,00 299,16 36200,00 299,25 36300,00 299,34 36400,00 299,43 36500,00 299,52 36600,00 299,61 36700,00 299,70 36800,00 299,79 36900,00 299,88 37000,00 299,97 37100,00 300,06 37200,00 300,15 37300,00 300,24 37400,00 300,33 37500,00 300,42 37600,00 300,51 37700,00 300,60 37800,00 300,69 37900,00 300,78 38000,00 300,87 38100,00 300,96 38200,00 301,05 38300,00 301,14 38400,00 301,23 38500,00 301,32 38600,00 301,41 38700,00 301,50 38800,00 301,59 38900,00 301,68 39000,00 301,77 39100,00 301,86 39200,00 301,95 39300,00 302,04 39400,00 302,13 39500,00 302,22 39600,00 302,31 39700,00 302,40 39800,00 302,49 39900,00 302,58 40000,00 302,67 40100,00 302,76 40200,00 302,85 40300,00 302,94 40400,00 303,03 40500,00 303,12 40600,00 303,21 40700,00 303,30 40800,00 303,39 40900,00 303,48 4100,00 303,57 41100,00 303,66 41200,00 303,75 41300,00 303,84 41400,00 303,93 41500,00 304,02 41600,00 304,11 41700,00 304,20 41800,00 304,29 41900,00 304,38 4200,00 304,47 42100,00 304,56 42200,00 304,65 42300,00 304,74 42400,00 304,83 42500,00 304,92 42600,00 305,01 42700,00 305,10 42800,00 305,19 42900,00 305,28 43000,00 305,37 43100,00 305,46 43200,00 305,55 43300,00 305,64 43400,00 305,73 43500,00 305,82 43600,00 305,91 43700,00 306,00 43800,00 306,09 43900,00 306,18 44000,00 306,27 44100,00 306,36 44200,00 306,45 44300,00 306,54 44400,00 306,63 44500,00 306,72 44600,00 306,81 44700,00 306,90 44800,00 306,99 44900,00 307,08 45000,00 307,17 45100,00 307,26 45200,00 307,35 45300,00 307,44 45400,00 307,53 45500,00 307,62 45600,00 307,71 45700,00 307,80 45800,00 307,89 45900,00 307,98 46000,00 308,07 46100,00 308,16 46200,00 308,25 46300,00 308,34 46400,00 308,43 46500,00 308,52 46600,00 308,61 46700,00 308,70 46800,00 308,79 46900,00 308,88 47000,00 308,97 47100,00 309,06 47200,00 309,15 47300,00 309,24 47400,00 309,33 47500,00 309,42 47600,00 309,51 47700,00 309,60 47800,00 309,69 47900,00 309,78 48000,00 309,87 48100,00 309,96 48200,00 310,05 48300,00 310,14 48400,00 310,23 48500,00 310,32 48600,00 310,41 48700,00 310,50 48800,00 310,59 48900,00 310,68 49000,00 310,77 49100,00 310,86 49200,00 310,95 49300,00 311,04 49400,00 311,13 49500,00 311,22 49600,00 311,31 49700,00 311,40 49800,00 311,49 49900,00 311,58 50000,00 311,67 50100,00 311,76 50200,00 311,85 50300,00 311,94 50400,00 312,03 50500,00 312,12 50600,00 312,21 50700,00 312,30 50800,00 312,39 50900,00 312,48 5100,00 312,57 51100,00 312,66 51200,00 312,75 51300,00 312,84 51400,00 312,93 51500,00 313,02 51600,00 313,11 51700,00 313,20 51800,00 313,29 51900,00 313,38 5200,00 313,47 52100,00 313,56 52200,00 313,65 52300,00 313,74 52400,00 313,83 52500,00 313,92 52600,00 314,01 52700,00 314,10 52800,00 314,19 52900,00 314,28 5300,00 314,37 53100,00 314,46 53200,00 314,55 53300,00 314,64 53400,00 314,73 53500,00 314,82 53600,00 314,91 53700,00 315,00 53800,00 315,09 53900,00 315,18 54000,00 315,27 54100,00 315,36 54200,00 315,45 54300,00 315,54 54400,00 315,63 54500,00 315,72 54600,00 315,81 54700,00 315,90 54800,00 315,99 54900,00 316,08 55000,00 316,17 55100,00 316,26 55200,00 316,35 55300,00 316,44 55400,00 316,53 55500,00 316,62 55600,00 316,71 55700,00 316,80 55800,00 316,89 55900,00 316,98 56000,00 317,07 56100,00 317,16 56200,00 317,25 56300,00 317,34 56400,00 317,43 56500,00 317,52 56600,00 317,61 56700,00 317,70 56800,00 317,79 56900,00 317,88 57000,00 317,97 57100,00 318,06 57200,00 318,15 57300,00 318,24 57400,00 318,33 57500,00 318,42 57600,00 318,51 57700,00 318,60 57800,00 318,69 57900,00 318,78 58000,00 318,87 58100,00 318,96 58200,00 319,05 58300,00 319,14 58400,00 319,23 58500,00 319,32 58600,00 319,41 58700,00 319,50 58800,00 319,59 58900,00 319,68 59000,00 319,77 59100,00 319,86 59200,00 319,95 59300,00 320,04 59400,00 320,13 59500,00 320,22 59600,00 320,31 59700,00 320,40 59800,00 320,49 59900,00 320,58 60000,00 320,67 60100,00 320,76 60200,00 320,85 60300,00 320,94 60400,00 321,03 60500,00 321,12 60600,00 321,21 60700,00 321,30 60800,00 321,39 60900,00 321,48 6100,00 321,57 61100,00 321,66 61200,00 321,75 61300,00 321,84 61400,00 321,93 61500,00 322,02 61600,00 322,11 61700,00 322,20 61800,00 322,29 61900,00 322,38 6200,00 322,47 62100,00 322,56 62200,00 322,65 62300,00 322,74 62400,00 322,83 62500,00 322,92 62600,00 323,01 62700,00 323,10 62800,00 323,19 62900,00 323,28 6300,00 323,37 63100,00 323,46 63200,00 323,55 63300,00 323,64 63400,00 323,73 63500,00 323,82 63600,00 323,91 63700,00 324,00 63800,00 324,09 63900,00 324,18 64000,00 324,27 64100,00 324,36 64200,00 324,45 64300,00 324,54 64400,00 324,63 64500,00 324,72 64600,00 324,81 64700,00 324,90 64800,00 324,99 64900,00 325,08 65000,00 325,17 65100,00 325,26 65200,00 325,35 65300,00 325,44 65400,00 325,53 65500,00 325,62 65600,00 325,71 65700,00 325,80 65800,00 325,89 65900,00 325,98 66000,00 326,07 66100,00 326,16 66200,00 326,25 66300,00 326,34 66400,00 326,43 66500,00 326,52 66600,00 326,61 66700,00 326,70 66800,00 326,79 66900,00 326,88 67000,00 326,97 67100,00 327,06 67200,00 327,15 67300,00 327,24 67400,00 327,33 67500,00 327,42 67600,00 327,51 67700,00 327,60 67800,00 327,69 67900,00 327,78 68000,00 327,87 68100,00 327,96 68200,00 328,05 68300,00 328,14 68400,00 328,23 68500,00 328,32 68600,00 328,41 68700,00 328,50 68800,00 328,59 68900,00 328,68 69000,00 328,77 69100,00 328,86 69200,00 328,95 69300,00 329,04 69400,00 329,13 69500,00 329,22 69600,00 329,31 69700,00 329,40 69800,00 329,49 69900,00 329,58 70000,00 329,67 70100,00 329,76 70200,00 329,85 70300,00 329,94 70400,00 330,03 70500,00 330,12 70600,00 330,21 70700,00 330,30 70800,00 330,39 70900,00 330,48 7100,00 330,57 71100,00 330,66 71200,00 330,75 71300,00 330,84 71400,00 330,93 71500,00 331,02 71600,00 331,11 71700,00 331,20 71800,00 331,29 71900,00 331,38 7200,00 331,47 72100,00 331,56 72200,







H = 9651,238 m  
 T = 94,000 m  
 f = -0,458 m  
 km = 3+150,595  
 h TS = 284,582 m




277,00 m ü. NHN

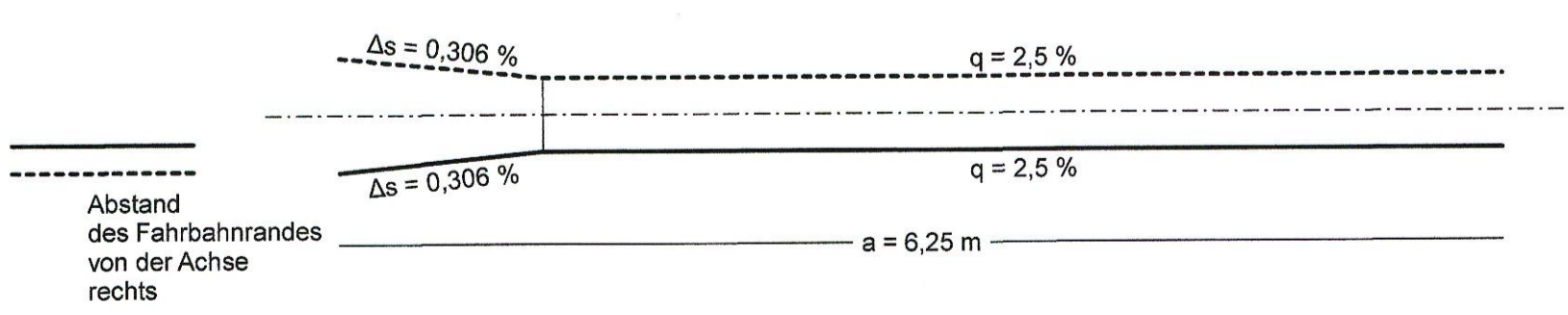
Gradientenhöhe	283,90	284,11	284,12	284,32	284,51	284,69	284,87	285,03	285,18	285,33	285,46	285,58	285,63	285,69	285,80	285,92	286,03	286,14	286,25
Station Gradiente	140,00	150,00	150,59	160,00	170,00	180,00	190,00	200,00	210,00	220,00	230,00	240,00	244,59	250,00	260,00	270,00	280,00	290,00	300,00
Entwässerung links																			
Entwässerung rechts																			
Geländehöhe	284,21	284,30	284,46	284,65	284,79	284,92	285,07	285,20	285,33	285,46	285,59	285,71	285,82	285,93	286,04	286,15	286,26		
Mulde links	283,05	283,11	283,16	283,52	283,77	284,12	284,54	284,93											
Mulde rechts	282,79	283,10	283,36	283,63	283,81	283,97	284,30	284,58											
Station Gelände	140,00	150,00	160,00	170,00	180,00	190,00	200,00	210,00	220,00	230,00	240,00	250,00	260,00	270,00	280,00	290,00	300,00		

3+200 3+300

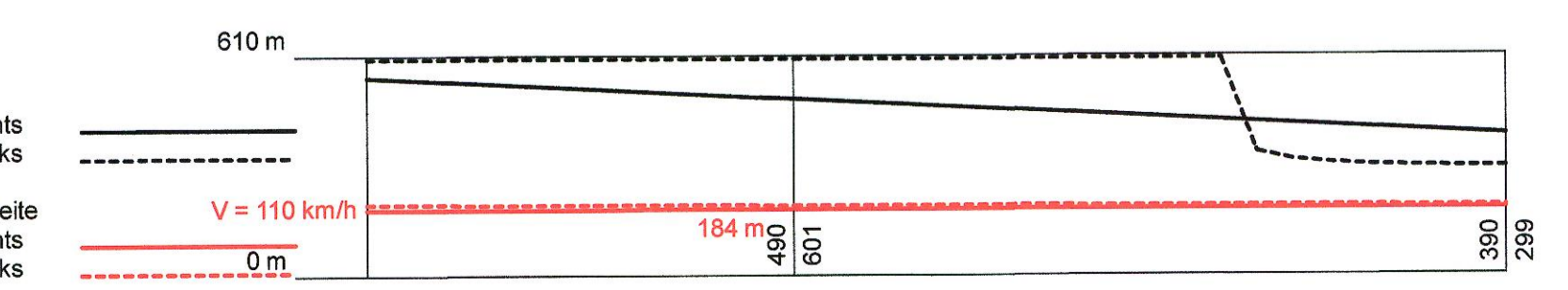
**Krümmung**  
 Maßstab 500/R [cm]



**Querneigung**  
 Maßstab: 5,00 % / cm [cm]



**Sichtweite**




**Zeichenerklärung**

Gradientenhochpunkt  
 Gradiententiefpunkt  
 Ausrundungsbeginn Wanne / Ausrundungsende Kuppe  
 Damm  
 Einschnitt  
 Graben/Mulde links  
 Graben/Mulde rechts  
 Schacht links  
 Schacht mitte  
 Schacht rechts  
 Schacht mitte u. rechts

Neigungsbrechpunkt mit Angabe von:  
 Ausrundungshalbmesser  
 Tangentenlänge  
 Stichhöhe  
 Bau-km  
 Höhe Tangentenschnittpunkt  
 H = 20000 m  
 T = 362,155 m  
 f = 4,372 m  
 km = 0+601,335  
 hTS = 415,868 m

Rohrleitung mit Angabe der Dimension, des Materials und der Längsneigung  
 DN 300 SB 1,2% links  
 DN 300 SB 1,2% rechts  
 DN 300 SB 1,2% mitte

Längsneigung und Abstand zum nächsten Neigungsbrechpunkt  
 -2,0% 432,50 m  
 1,821% 789,22 m



**Uhlig & Wehling**  
 Beratende Ingenieure  
 Technologiepark Mittweida  
 Leipziger Straße 27  
 09648 Mittweida  
 TELEFON (03727) 976230

Bearbeitet: 01.08.2018 Seeger  
 Gezeichnet: 01.08.2018 Zieger  
 Geprüft: 01.08.2018 *lo. bee*  
 Projekt-Nr.: 1223-14-161

**Landesamt für Straßenbau und Verkehr**  
 Bearbeitet: *Andreas Reichel*  
 Sachbearbeiter Planung  
 21.03.2019

Niederlassung Meißen  
 Heinrich-Heine-Straße 23c  
 01662 Meißen - Zaschendorf

Tel.: 03521 / 71890  
 Fax: 03521 / 71891999  
 E-Mail: Poststelle.NL-Meißen@lasuv.sachsen.de

Geprüft: *JS*  
 21.03.19

Projekt-Nr.:

Nr.	Art der Änderung und Ergänzung	Datum	Zeichen

**FESTSTELLUNGSENTWURF**

**LANDESAMT FÜR STRASSENBAU UND VERKEHR**  
 S 177  
 Großerkmannsdorf

Freistaat SACHSEN  
 von NK 4949 005 Stat. 1,335  
 bis NK 4949 081 Stat. 1,176

Unterlage 6.1 / Blatt-Nr.: 6  
**Höhenplan**  
 S177  
 Maßstab: 1:1000/100

PROJIS-Nr.: 2300014

**S 177 Verlegung südlich Großerkmannsdorf**

aufgestellt:  
 Landesamt für Straßenbau und Verkehr  
 NL Meißen

Meißen, den 29.03.19  
*Holger Wohsmann*  
 Holger Wohsmann  
 Niederlassungsleiter

1223-S177-Großerkmannsdorf-2018\_GP-U06-1-Höhenplan-S177-PLI-GP-U06-1-06-48-0-cm x 52,6-cm-0-252m²-21-11-18-z.L-CARD/1 P. 009

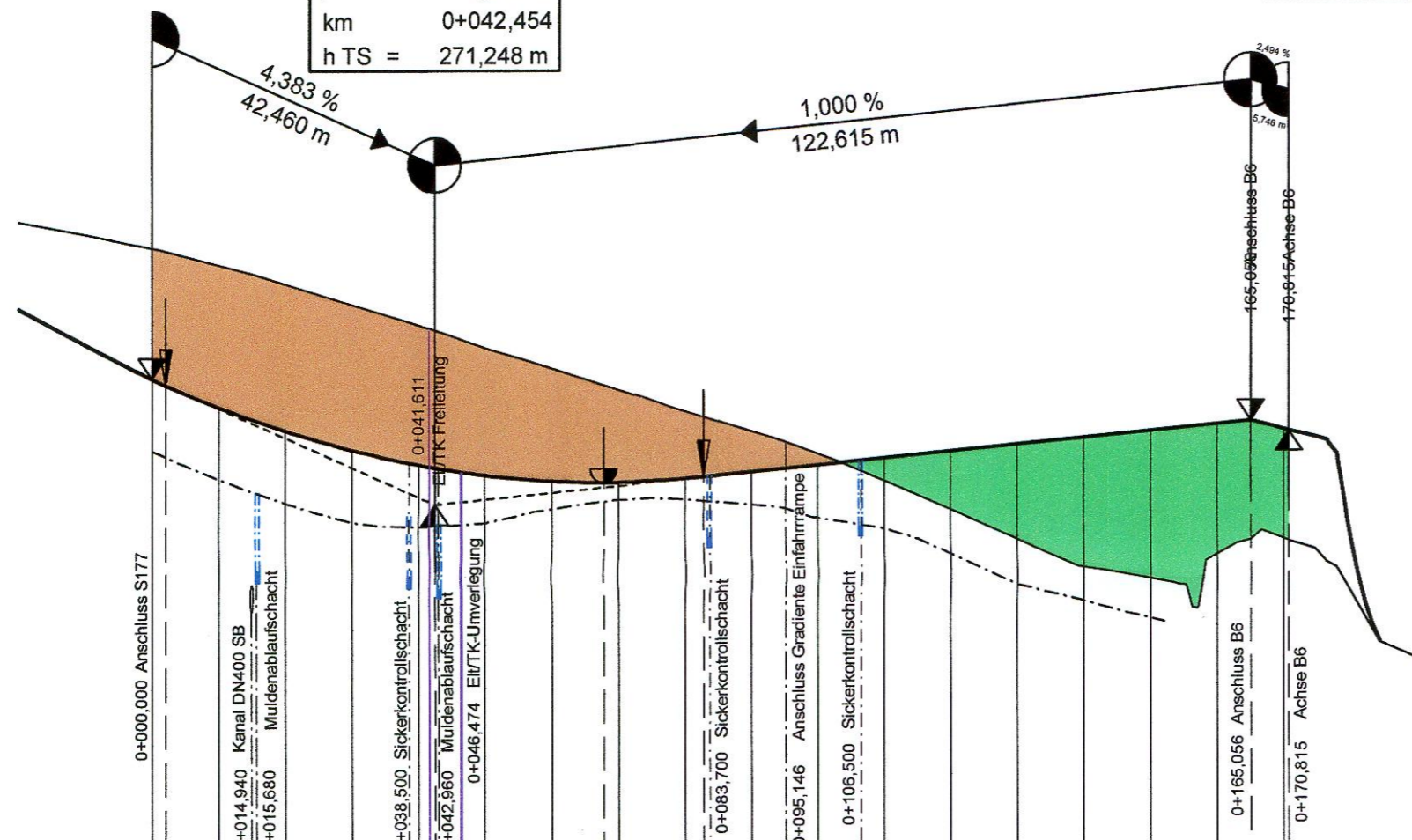


H = KNICK  
km = 0-000,006  
h TS = 273,110 m

H = 1500,000 m  
T = 40,374 m  
f = 0,543 m  
km = 0+042,454  
h TS = 271,248 m

H = KNICK  
km = 0+165,069  
h TS = 272,475 m

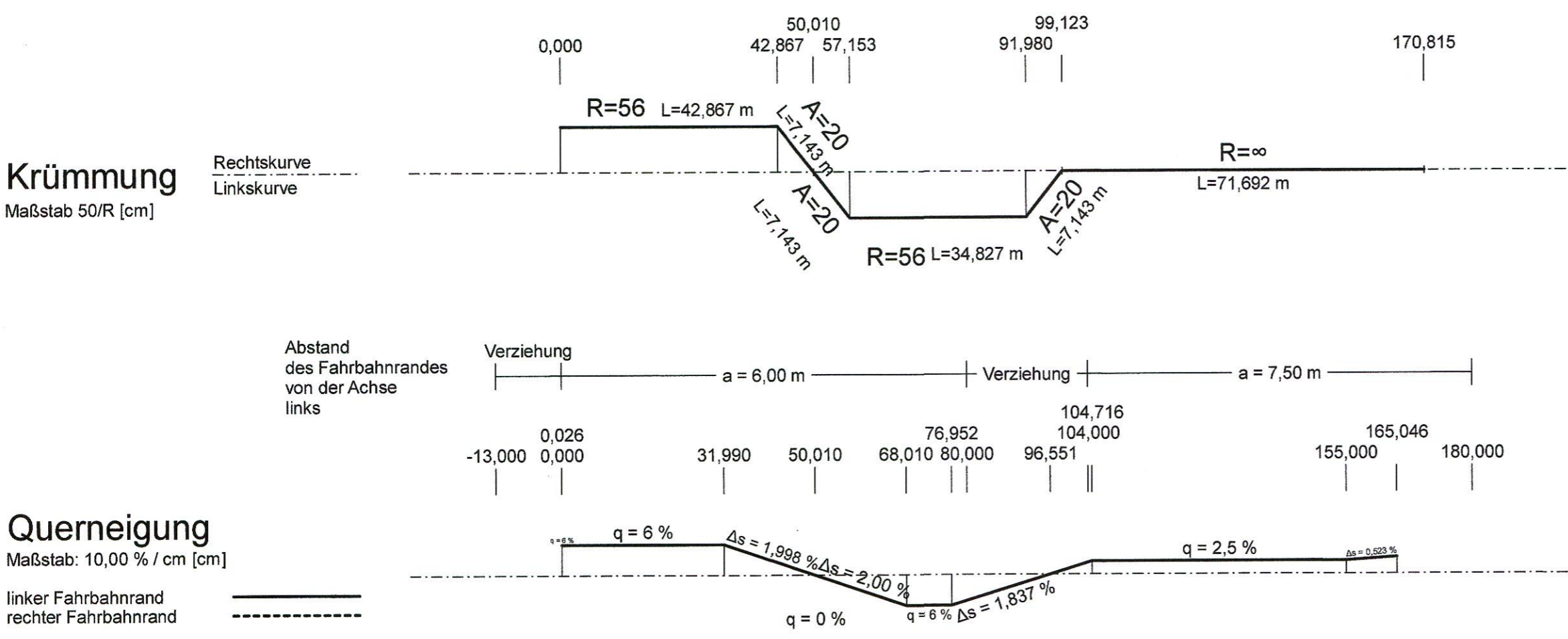
H = KNICK  
km = 0+170,815  
h TS = 272,331 m



266,00 m ü. NHN

Gradientenhöhe	273,11	273,11	273,02	272,69	272,34	272,05	271,84	271,79	271,68	271,60	271,58	271,58	271,63	271,65	271,72	271,82	271,92	272,02	272,12	272,22	272,32	272,42	272,47	272,35	272,33	
Station	0,00	0,00	2,08	10,00	20,00	30,00	40,00	42,45	50,00	60,00	67,83	70,00	80,00	82,83	90,00	100,00	110,00	120,00	130,00	140,00	150,00	160,00	165,07	170,00	170,82	
Station Gradiente	-0,01	0,00	2,08	10,00	20,00	30,00	40,00	42,45	50,00	60,00	67,83	70,00	80,00	82,83	90,00	100,00	110,00	120,00	130,00	140,00	150,00	160,00	165,07	170,00	170,82	
Geländehöhe	275,04	275,04	274,79	274,51	274,20	273,90	273,56	273,26	272,94	272,62	272,32	271,99	271,59	271,17	270,71	270,30	270,13	270,49	270,73	270,49	270,73	270,49	270,73	270,49	270,73	270,73
Mulde rechts	272,04	271,62	271,27	270,99	270,93	270,98	271,18	271,32	271,32	271,24	271,04	270,88	270,50	270,04	269,79	269,54	269,54	269,54	269,54	269,54	269,54	269,54	269,54	269,54	269,54	269,54
Station Gelände	0,00	10,00	20,00	30,00	40,00	50,00	60,00	70,00	80,00	90,00	100,00	110,00	120,00	130,00	140,00	150,00	160,00	170,00	180,00	190,00	200,00	210,00	220,00	230,00	240,00	

0+000 0+100



### Zeichenerklärung

Gradientenhochpunkt  
 Gradiententiefpunkt  
 Ausrundungsbeginn Wanne / Ausrundungsende Kuppe  
 Damm  
 Einschnitt  
 Graben/Mulde links  
 Graben/Mulde rechts  
 Schacht links  
 Schacht mitte  
 Schacht rechts  
 Schacht mitte u. rechts

Neigungsbrechpunkt mit Angabe von:  
 Ausrundungshalbmesser  
 Tangentenlänge  
 Stichhöhe  
 Bau-km  
 Höhe Tangentenschnittpunkt  
 Längsneigung und Abstand zum nächsten Neigungsbrechpunkt

Rohrleitung mit Angabe der Dimension, des Materials und der Längsneigung  
 DN 300 SB 1,2% links  
 DN 300 SB 1,2% rechts  
 DN 300 SB 1,2% mitte



**Uhlig & Wehling**  
Beratende Ingenieure  
Technologiepark Mittweida  
Leipziger Straße 27  
09648 Mittweida  
TELEFON (03727) 976230

Bearbeitet: 01.08.2018 Seeger  
Gezeichnet: 01.08.2018 Zieger  
Geprüft: 01.08.2018 *lo. hae.*  
Projekt-Nr.: 1223 - 14 - 161

**Landesamt für Straßenbau und Verkehr**  
Niederlassung Meißen  
Heinrich-Heine-Straße 23c  
01662 Meißen - Zaschendorf  
Tel.: 03521 / 71890  
Fax: 03521 / 71891999  
E-Mail: Poststelle.NL-Meissen@lasuv.sachsen.de

Bearbeitet: *Dipl.-Ing. Andreas Reich*  
Sachbearbeiter Planung  
Geprüft: *22.03.19*  
Projekt-Nr.:

Nr.	Art der Änderung und Ergänzung	Datum	Zeichen

## FESTSTELLUNGSENTWURF

LANDESAMT FÜR STRASSENBAU UND VERKEHR  
 S 177  
 Großerkmannsdorf  
 Freistaat SACHSEN  
 von NK 4949 005 Stat. 1,335 bis NK 4949 081 Stat. 1,176  
 Unterlage 6.1 / Blatt-Nr.: 7  
**Höhenplan**  
 Ausfahrrampe SO  
 Maßstab: 1:1000/100  
 PROJIS-Nr.: 2300014

**S 177 Verlegung südlich Großerkmannsdorf**

aufgestellt:  
 Landesamt für Straßenbau und Verkehr  
 NL Meißen  
 Meißen, den 29.03.19  
*Holger Wohmann*  
 Holger Wohmann  
 Niederlassungsleiter

1223\_S177-Großerkmannsdorf-2018\_GP-U06-Sammel\_U6.1\_Bla11\_F.8.53.0cm x 41.4cm.0.220m^2.27.11.18.z1.CARD/1 9.009

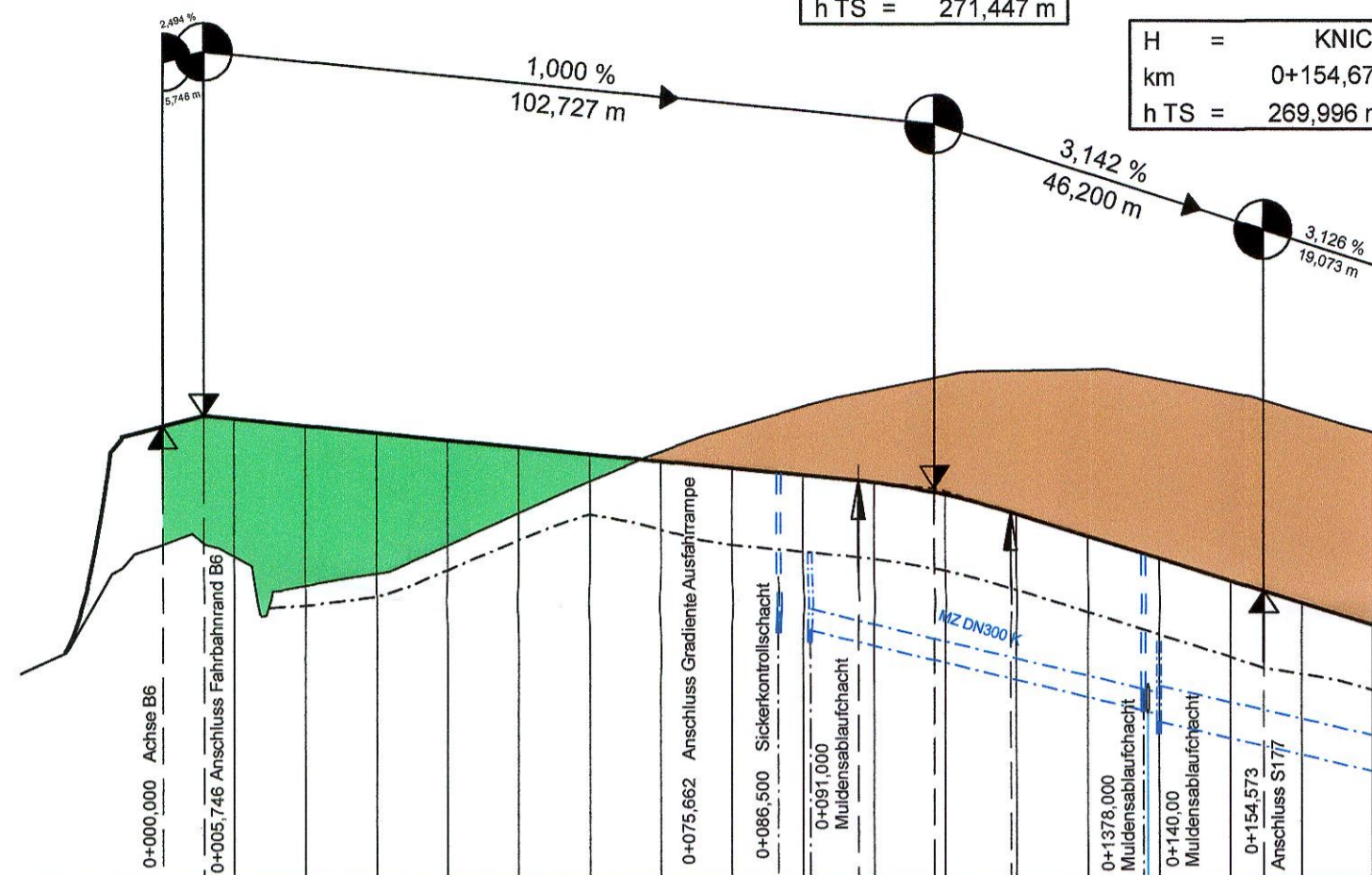


H = KNICK  
km 0+000,000  
h TS = 272,331 m

H = KNICK  
km 0+005,746  
h TS = 272,475 m

H = 1000,000 m  
T = 10,708 m  
f = -0,057 m  
km 0+108,473  
h TS = 271,447 m

H = KNICK  
km 0+154,673  
h TS = 269,996 m



266,00 m ü. NHN

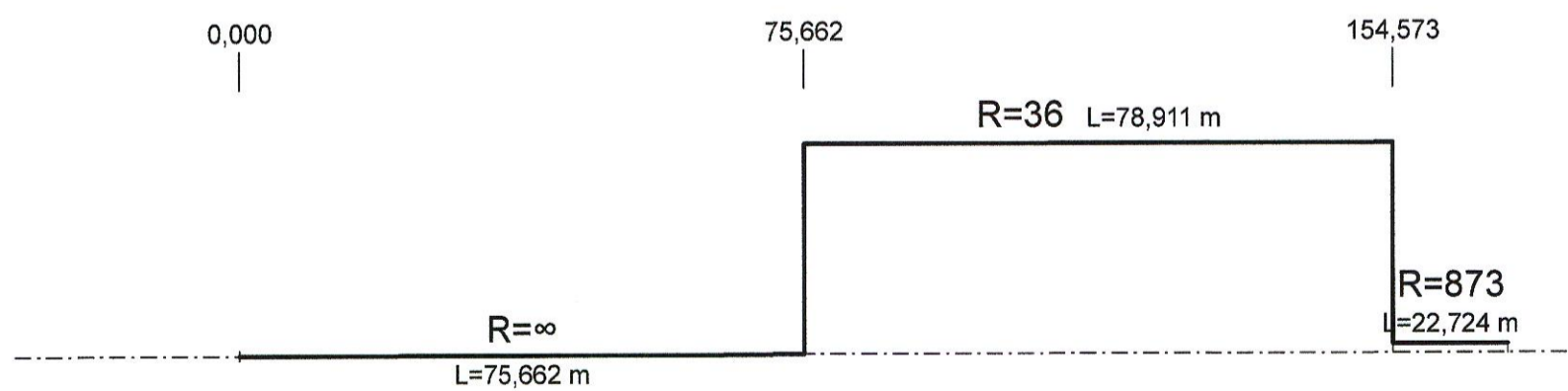
Gradientenhöhe	272,33	272,47	272,43	272,33	272,23	272,13	272,03	271,93	271,83	271,73	271,63	271,55	271,53	271,39	271,36	271,11	271,09	270,77	270,46	270,14	270,00	269,83	269,52	
Station	0,00	5,75	10,00	20,00	30,00	40,00	50,00	60,00	70,00	80,00	90,00	97,77	100,00	108,47	110,00	119,18	120,00	130,00	140,00	150,00	154,67	160,00	170,00	
Geländehöhe	270,69	270,54	270,12	270,28	270,68	271,13	271,56	271,96	272,29	272,57	272,80	273,00	273,06	273,08	272,94	272,75	272,49	272,21						
Mulde rechts			269,83	269,95	270,33	270,75	271,11	270,89	270,67	270,57	270,46	270,29	270,02	269,70	269,39	269,08	268,83	268,60						
Station Gelände	0,00	10,00	20,00	30,00	40,00	50,00	60,00	70,00	80,00	90,00	100,00	110,00	120,00	130,00	140,00	150,00	160,00	170,00						

0+000


0+100

**Krümmung**  
Maßstab 100/R [cm]

Rechtskurve  
Linkskurve

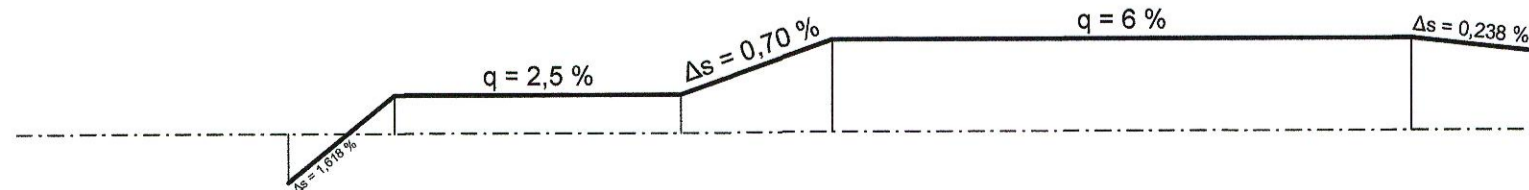


Abstand  
des Fahrbahnrandes  
von der Achse  
links



**Querneigung**  
Maßstab: 5,00 % / cm [cm]

linker Fahrbahnrand  
rechter Fahrbahnrand



**Zeichenerklärung**



Gradientenhochpunkt  
Gradiententiefpunkt

Ausrundungsbeginn Wanne /  
Ausrundungsende Kuppe



Damm

Einschnitt

Graben/Mulde links  
Graben/Mulde rechts

Schacht links Schacht mitte Schacht rechts Schacht mitte u. rechts

Neigungsbrechpunkt  
mit Angabe von:  
Ausrundungshalbmesser  
Tangentenlänge  
Stichhöhe  
Bau-km  
Höhe Tangentenschnittpunkt

H = 20000 m  
T = 362,155 m  
f = 4,372 m  
km 0+601,335  
hTS = 415,868 m

Längsneigung und  
Abstand zum nächsten  
Neigungsbrechpunkt

-2,0%  
432,50 m

1,821%  
789,22 m

Rohrleitung mit Angabe der Dimension,  
des Materials und der Längsneigung

DN 300 SB 1,2% links  
DN 300 SB 1,2% rechts  
DN 300 SB 1,2% mitte



**Uhlig & Wehling**  
Beratende Ingenieure

Technologiepark Mittweida  
Leipziger Straße 27  
09648 Mittweida  
TELEFON (03727) 976230

Bearbeitet: 01.08.2018 Seeger

Gezeichnet: 01.08.2018 Zieger

Geprüft: 01.08.2018 *lo. hee*

Projekt-Nr.: 1223 - 14 - 161

**Landesamt für Straßenbau und Verkehr**

Niederlassung Meißen  
Heinrich-Heine-Straße 23c  
01662 Meißen - Zaschendorf

Tel.: 03521 / 71890  
Fax: 03521 / 71891999  
E-Mail: Poststelle.NL-Meißen@  
lasuv.sachsen.de

Bearbeitet: *Dipl.-Ing. Andreas Dörsch*  
Sachbearbeiter  
21.03.2019

Geprüft: *Lo. hee*  
27.03.19

Projekt-Nr.:

Nr.	Art der Änderung und Ergänzung	Datum	Zeichen

**FESTSTELLUNGSENTWURF**

LANDESAMT  
FÜR STRASSENBAU  
UND VERKEHR

Freistaat  
**SACHSEN**

Unterlage 6.1 / Blatt-Nr.: 8

S 177  
Großerkmannsdorf

von NK 4949 005 Stat. 1,335  
bis NK 4949 081 Stat. 1,176

**Höhenplan**  
Einfahrtrampe SO

PROJIS-Nr.: 2300014

Maßstab: 1:1000/100

**S 177 Verlegung südlich Großerkmannsdorf**

aufgestellt:  
Landesamt für Straßenbau und Verkehr  
NL Meißen

Meißen, den 28.03.19  
*Holger Wohsmann*  
Niederlassungsleiter









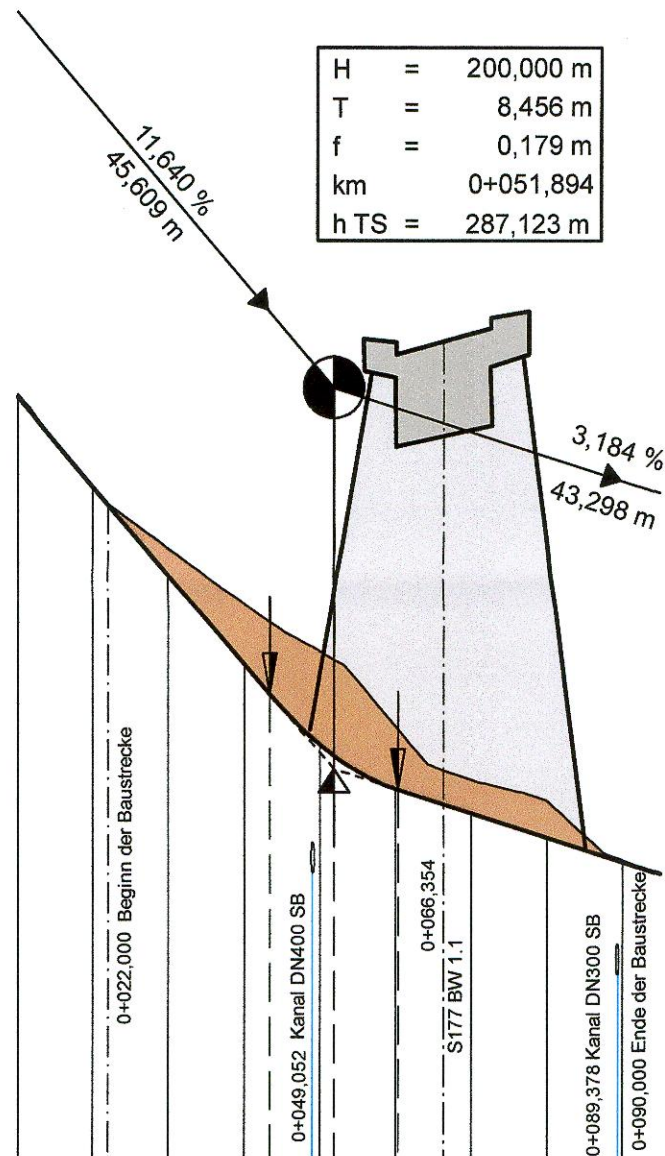







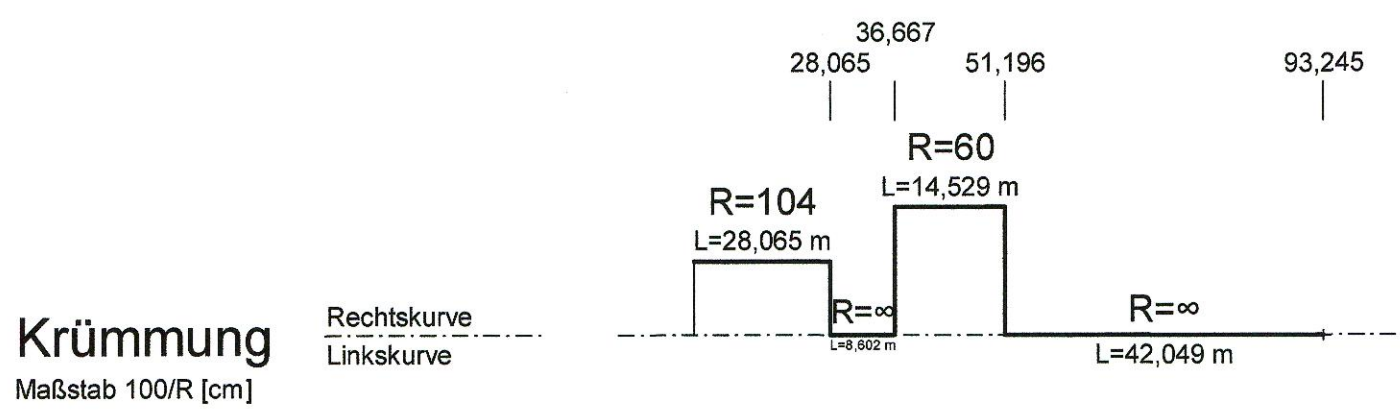
**Bauwerk Nr. 1.1**  
 Überführung der S 177  
 über Waldweg  
 Bau-km 0+839,000  
 Kr.Wi. = 100 gon LW = 7,00 m  
 N.Br. = 16,60 m LH >= 4,50 m  
 Lasten DIN EN 1991-2

H = 200,000 m  
 T = 8,456 m  
 f = 0,179 m  
 km = 0+051,894  
 h TS = 287,123 m



282,00 m ü. NHN

Station	10,00	20,00	30,00	40,00	50,00	60,00	70,00	80,00	90,00			
Gradientenhöhe	292,00	290,84	289,67	288,51	288,11	287,45	287,30	286,87	286,85	286,55	286,23	285,91
Station	10,00	20,00	30,00	40,00	50,00	60,00	70,00	80,00	90,00			
Station Gelände	10,00	20,00	30,00	40,00	50,00	60,00	70,00	80,00	90,00			
Geländehöhe	292,04	290,84	290,02	289,29	288,66	287,68	286,98	286,71	285,94			



## Zeichenerklärung

Gradientenhochpunkt  
 Gradiententiefpunkt

Ausrundungsbeginn Wanne /  
 Ausrundungsende Kuppe

Damm

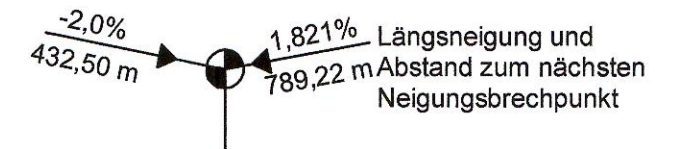
Einschnitt

Graben/Mulde links

Graben/Mulde rechts

H = 20000 m  
 T = 362,155 m  
 f = 4,372 m  
 km = 0+601,335  
 hTS = 415,868 m

Neigungsbrechpunkt  
 mit Angabe von:  
 Ausrundungshalbmesser  
 Tangentenlänge  
 Stichhöhe  
 Bau-km  
 Höhe Tangentenschnittpunkt



Entwurfsbearbeitung



**Uhlig & Wehling**  
 Beratende Ingenieure

Technologiepark Mittweida  
 Leipziger Straße 27  
 09648 Mittweida  
 TELEFON (03727) 976230

Bearbeitet: 01.08.2018 Seeger

Gezeichnet: 01.08.2018 Zieger

Geprüft: 01.08.2018 *l.o. bee*

Projekt-Nr.: 1223 - 14 - 161

Landesamt für Straßenbau und Verkehr

Niederlassung Meißen  
 Heinrich-Heine-Straße 23c  
 01662 Meißen - Zaschendorf

Tel.: 03521 / 71890  
 Fax: 03521 / 71891999  
 E-Mail: Poststelle.NL-Meißen@  
 lasuv.sachsen.de

Bearbeitet: *Dipl.-Ing. Andreas Reichel*  
 Sachbearbeiter Planung  
 27.03.2019

Geprüft: *27.03.19*

Projekt-Nr.:

Nr.	Art der Änderung und Ergänzung	Datum	Zeichen

## FESTSTELLUNGSENTWURF

LANDESAMT  
 FÜR STRASSENBAU  
 UND VERKEHR



Freistaat  
**SACHSEN**  
 von NK 4949 005 Stat. 1,335  
 bis NK 4949 081 Stat. 1,176

Unterlage 6.2 / Blatt-Nr.: 2

Höhenplan  
 Waldweg BW1.1

S 177  
 Großerkmannsdorf

PROJIS-Nr.: 2300014

Maßstab: 1:1000/100

S 177 Verlegung südlich Großerkmannsdorf

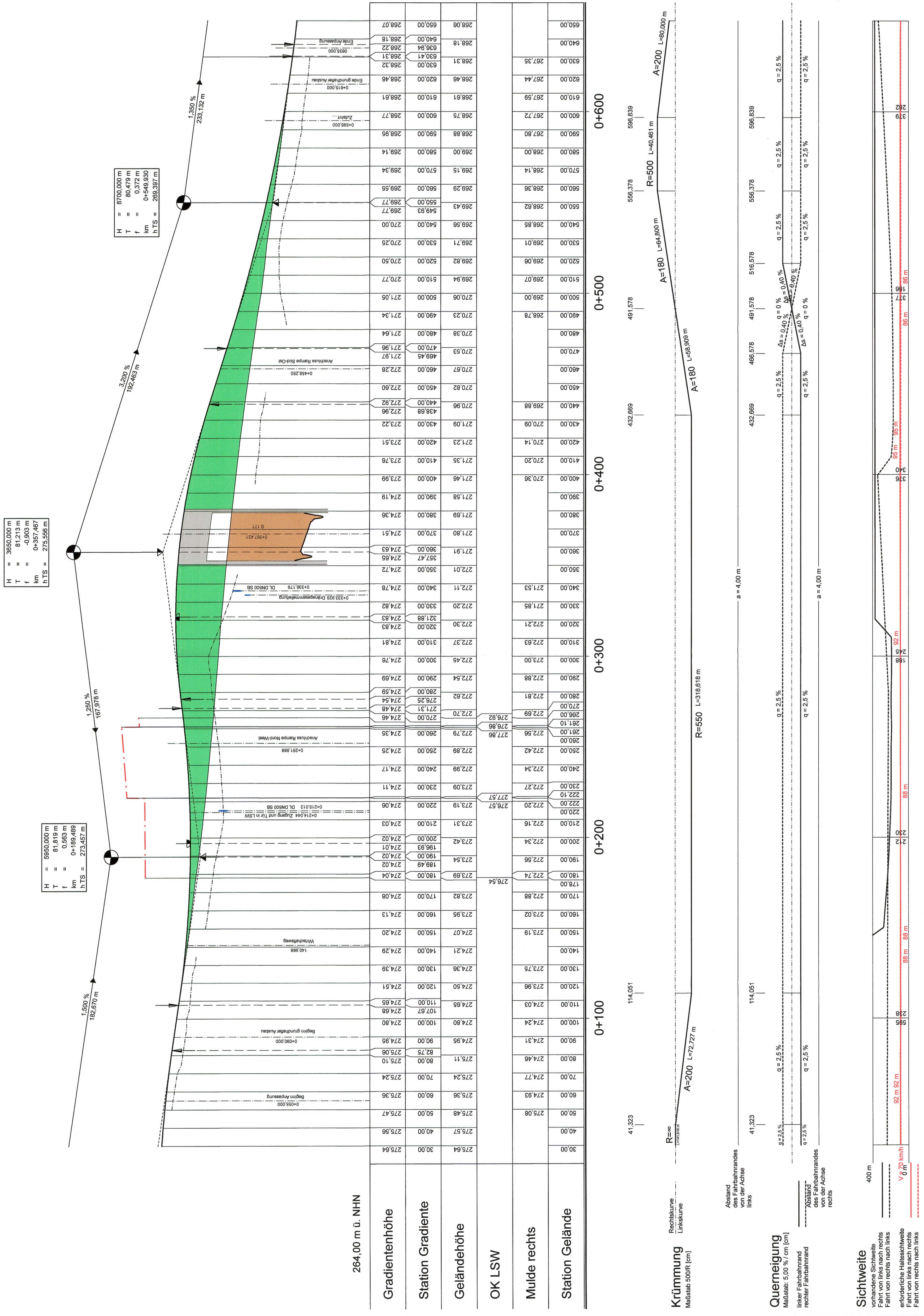
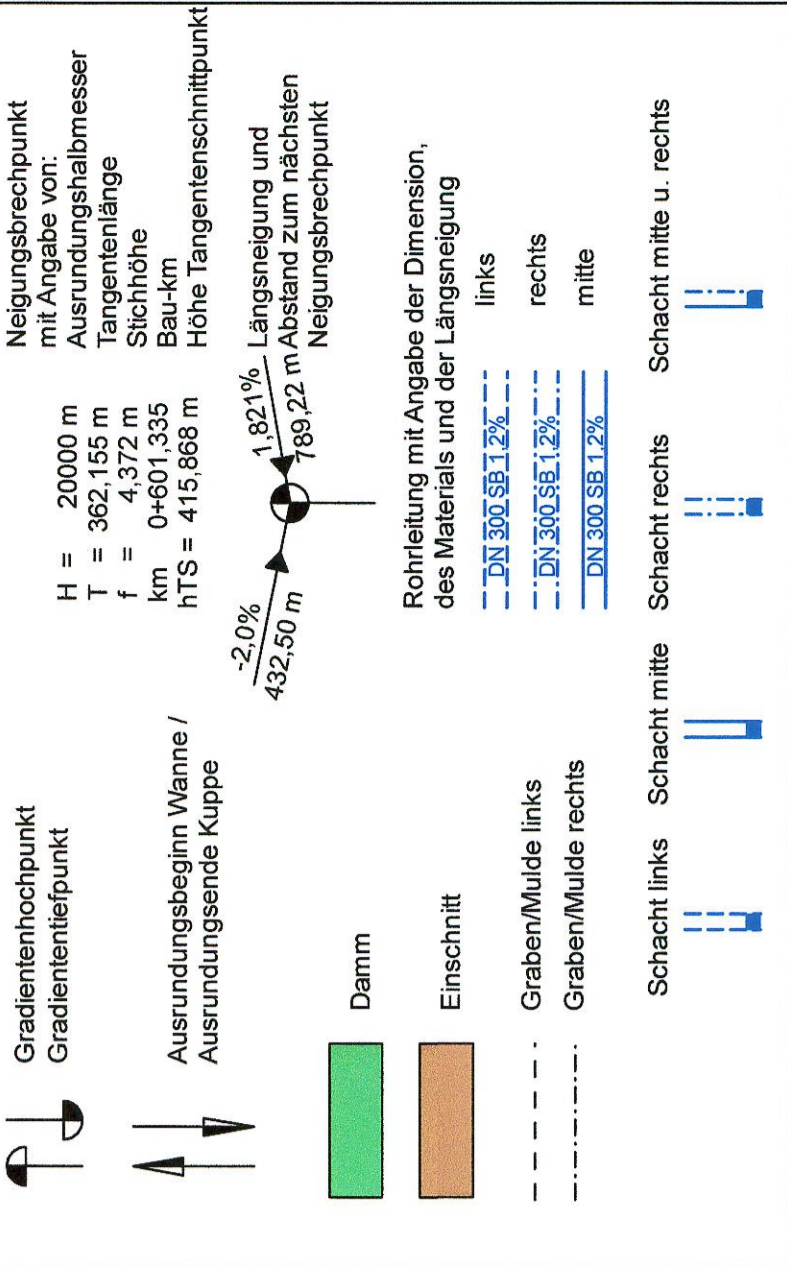
aufgestellt:  
 Landesamt für Straßenbau und Verkehr  
 NL Meißen

Meißen, den 29.03.19

*Holger Wohsmann*  
 Holger Wohsmann  
 Niederlassungsleiter



# Zeichenerklärung







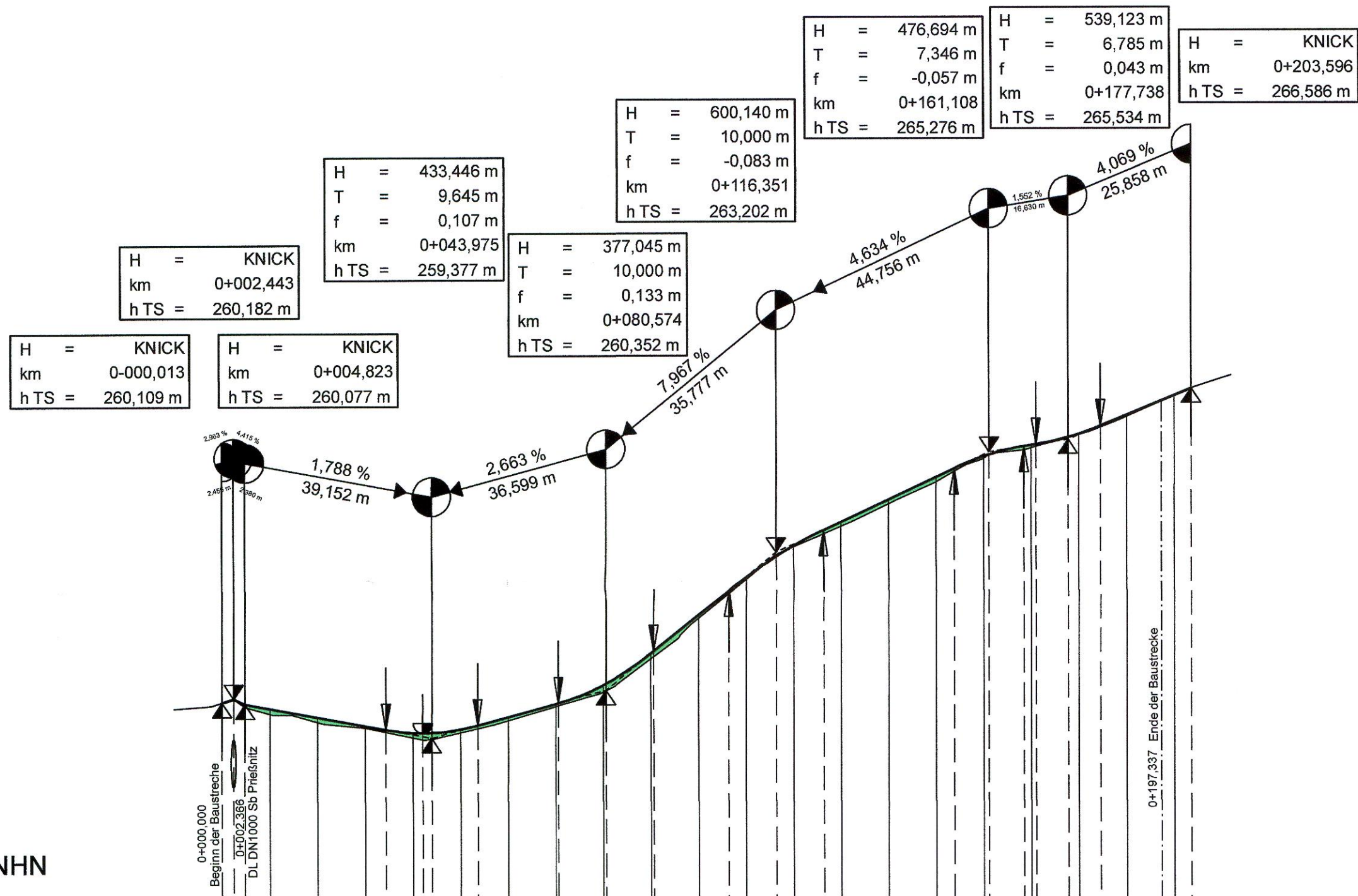












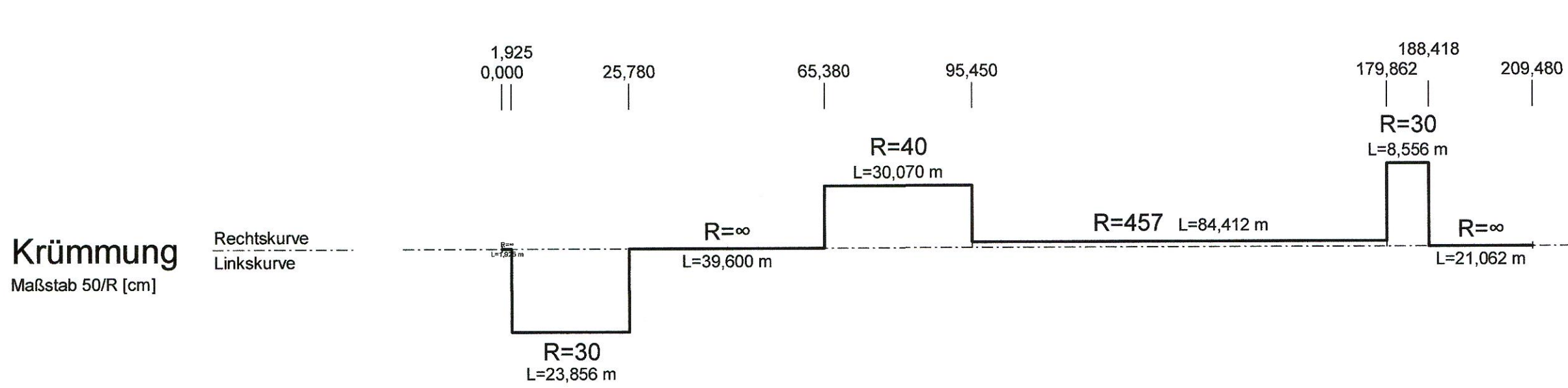
256,00 m ü. NHN

Gradientenhöhe	260,11	260,11	260,18	260,08	259,98	259,81	259,63	259,55	259,49	259,48	259,48	259,55	259,63	259,80	260,07	260,09	260,45	260,48	261,10	261,15	261,90	262,41	262,68	263,12	263,34	263,67	263,83	264,30	264,76	264,94	265,18	265,22	265,39	265,41	265,58	265,65	265,81	266,03	266,44	266,59
Station Gradiente	0,00	2,44	4,82	10,00	20,00	30,00	34,33	40,00	42,08	43,97	50,00	53,62	60,00	70,00	70,57	80,00	80,57	90,00	90,57	100,00	106,35	110,00	116,35	120,00	126,35	130,00	140,00	150,00	153,76	160,00	161,11	168,45	170,00	170,95	177,74	180,00	184,52	190,00	200,00	203,60
Geländehöhe	260,11	260,11	259,87	259,71	259,59	259,59	259,55	259,49	259,48	259,48	259,55	259,63	259,73	260,02	260,09	260,45	260,48	260,99	261,10	261,15	261,83	262,64	263,12	263,31	263,74	264,20	264,66	265,15	265,36	265,63	266,00	266,43	266,59							
Station Gelände	0,00	10,00	20,00	30,00	40,00	50,00	60,00	70,00	80,00	90,00	100,00	110,00	120,00	130,00	140,00	150,00	160,00	170,00	180,00	190,00	200,00																			

0+000

0+100

0+200

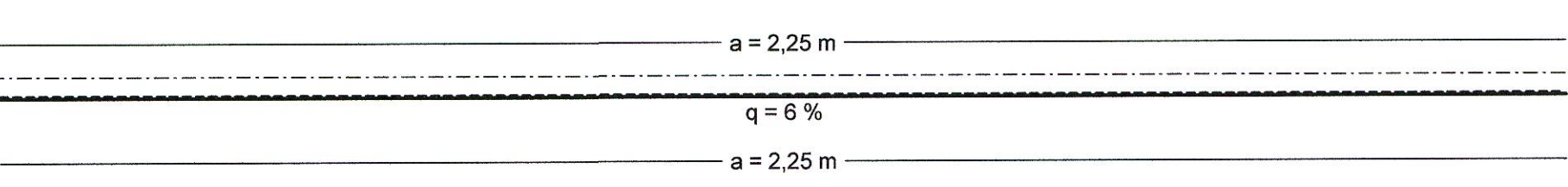


Krümmung  
Maßstab 50/R [cm]

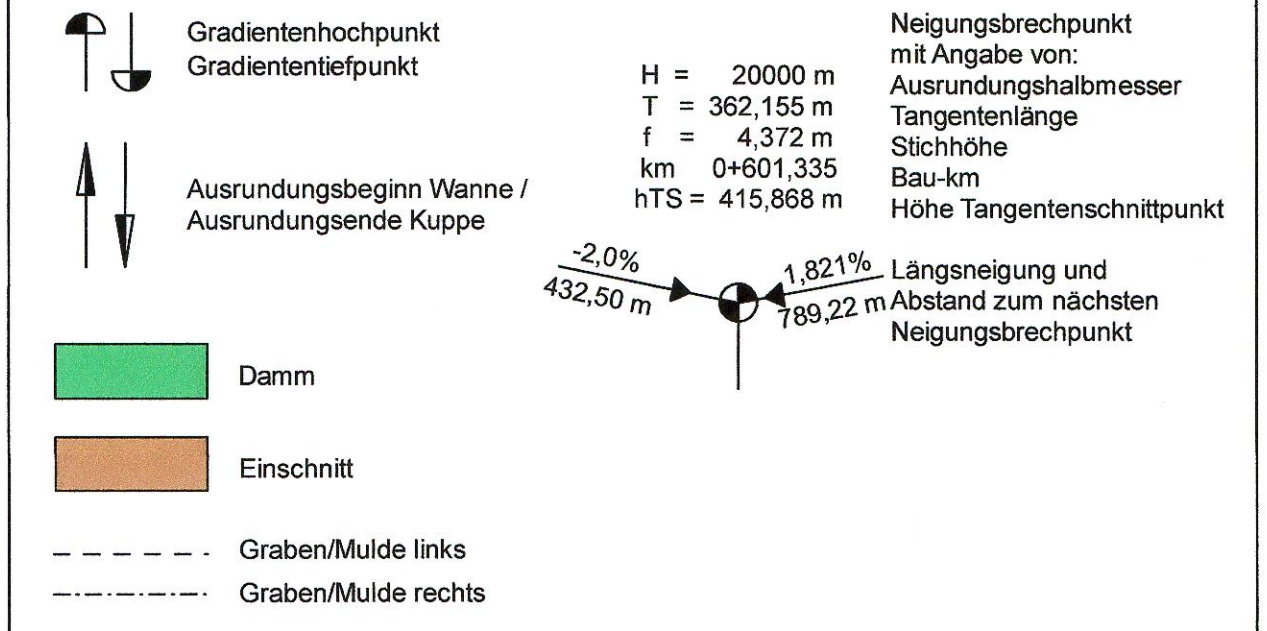
Querneigung  
Maßstab: 10,00 % / cm [cm]

Rechtskurve  
Linkskurve

Abstand des Fahrbahnrandes von der Achse links  
Abstand des Fahrbahnrandes von der Achse rechts



## Zeichenerklärung



**Uhlig & Wehling**  
 Beratende Ingenieure  
 Technologiepark Mittweida  
 Leipziger Straße 27  
 09648 Mittweida  
 TELEFON (03727) 976230

Bearbeitet: 01.08.2018 Seeger  
 Gezeichnet: 01.08.2018 Zieger  
 Geprüft: 01.08.2018 *lo. lie*  
 Projekt-Nr.: 1223 - 14 - 161

**Landesamt für Straßenbau und Verkehr**  
 Sachsen  
 Dresden

Bearbeitet: Dipl.-Ing. Andreas Reichel  
 Sachbearbeiter Planung  
 29.03.2019

Geprüft: *29.03.19*  
 Projekt-Nr.:

Niederlassung Meißen  
 Heinrich-Heine-Straße 23c  
 01662 Meißen - Zaschendorf  
 E-Mail: Poststelle.NL-Meißen@lasuv.sachsen.de

Tel.: 03521 / 71890  
 Fax: 03521 / 71891999

Nr.	Art der Änderung und Ergänzung	Datum	Zeichen

## FESTSTELLUNGSENTWURF

**LANDESAMT FÜR STRASSENBAU UND VERKEHR**  
 S 177  
 Großerkmannsdorf

**Freistaat SACHSEN**  
 von NK 4949 005 Stat. 1,335  
 bis NK 4949 081 Stat. 1,176

Unterlage 6.3 / Blatt-Nr.: 4  
**Höhenplan**  
 Wirtschaftsweg 3  
 Maßstab: 1:1000/100

PROJIS-Nr.: 2300014

S 177 Verlegung südlich Großerkmannsdorf

aufgestellt:  
 Landesamt für Straßenbau und Verkehr  
 NL Meißen

Meißen, den 29.03.19  
*Wohmann*  
 Holger Wohmann  
 Niederlassungsleiter