

—	Leitungspläne	1	16.1
—	Lageplan der Verbots- und Beschränkungs-zonen	2	16.2
—	Lagepläne Baustraßen	3	16.3
—	Übersichtslageplan Wirtschaftswege	4	16.4
—	Schleppkurvendarstellung mit Sichtweiten	5	16.5
—	<b>Grundstückszufahrten Nachweis</b>	<b>6</b>	<b>16.6</b>
—		7	
—		8	
—		9	
—		0	

FREISTAAT SACHSEN – Landesamt für Straßenbau und Verkehr, Niederlassung Meißen

S 177 Großerkmannsdorf / NK 4949 005 Stat. 1,335 - NK 4949 081 Stat. 1,176


## S 177 Verlegung südlich Großerkmannsdorf

PROJIS-Nr.: 2300014

# FESTSTELLUNGSENTWURF

## - Zufahrten Nachweis -

aufgestellt:  
Landesamt für Straßenbau und Verkehr  
NL Meißen

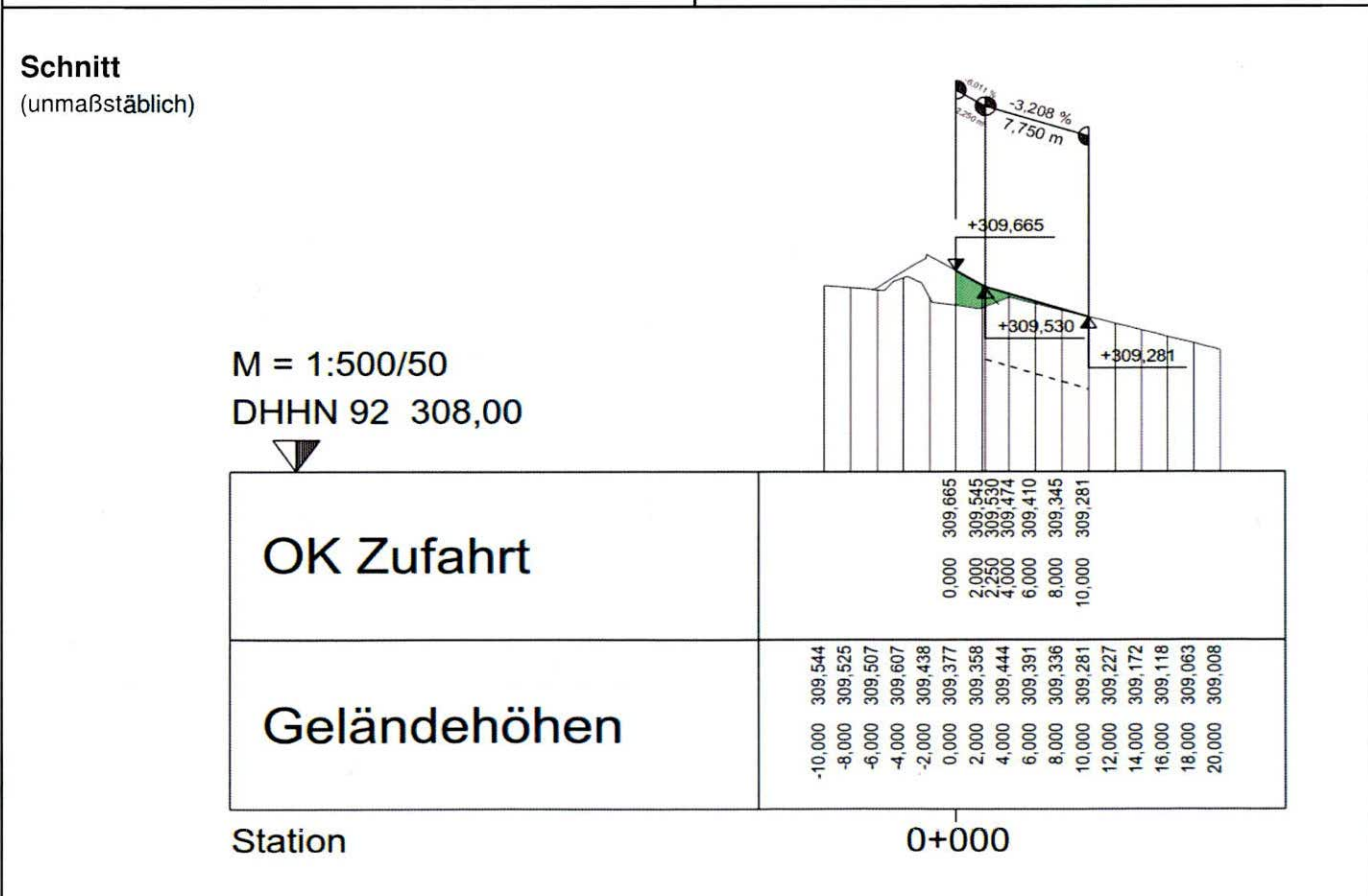
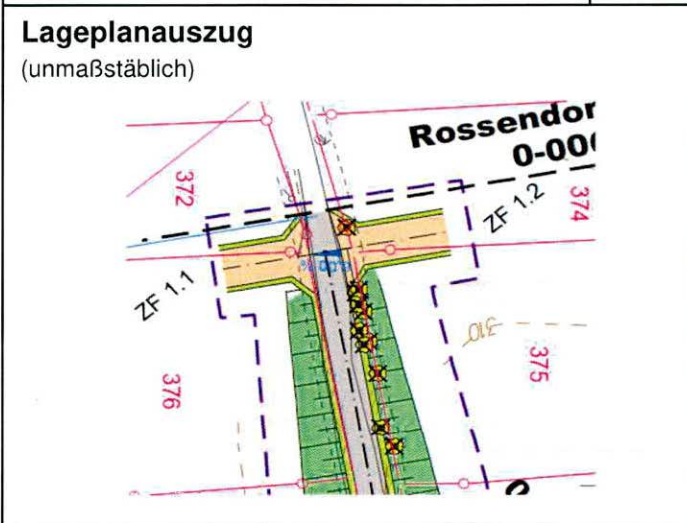
  
Holger Wohsmann  
Niederlassungsleiter

Meißen, den 29.03.19



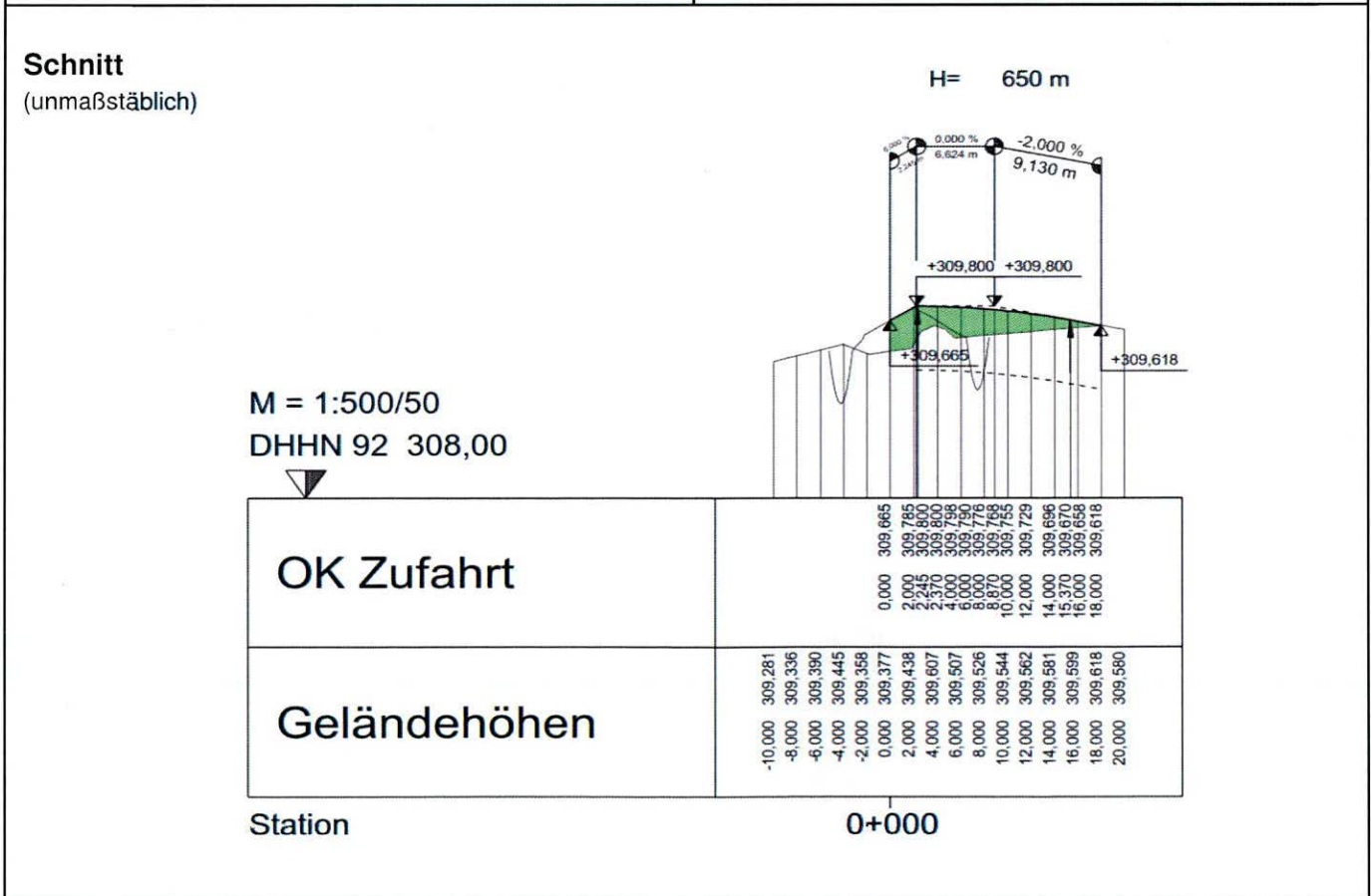
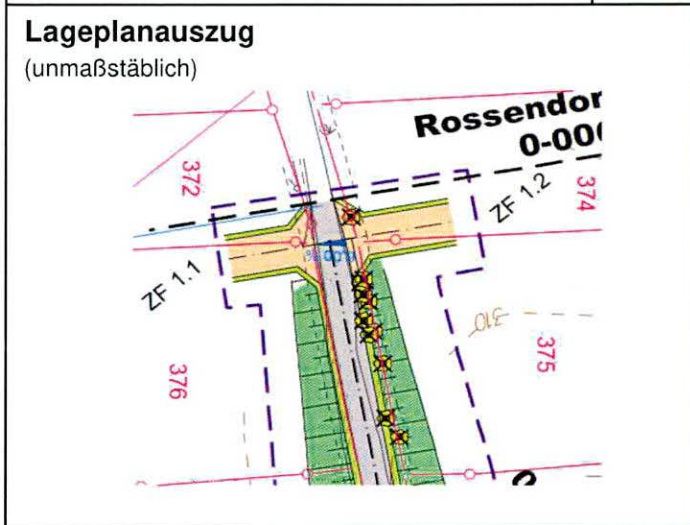
Bauvorhaben <b>S 177 Verlegung südlich Großerkmannsdorf</b> von NK 49 49 005 Stat. 1,335 bis NK 49 49 081 Stat. 1,176	Auftraggeber <b>LASuV, NL Meißen</b>
	Bereich : <b>Rossendorfer Straße</b>

<b>Grundstückszufahrt Flurst. 372, 376</b> Stadt: Dresden Gemarkung: Schullwitz Bau-km 0-006 (Rossendorfer Straße) Feldzufahrt ZF 1.1	<b>vorgesehene Änderung:</b> <ul style="list-style-type: none"> <li>- Anhebung der Rossendorfer Straße</li> <li>- Herstellen einer neuen 5,0 m breiten Feldzufahrt</li> <li>- Nutzung der Rossendorfer Straße und der Feldzufahrt nur durch landwirtschaftliche Fahrzeuge</li> <li>- Ab- und Einbiegen unter Ausnutzung der gesamten Fahrbahnbreite der Rossendorfer Straße möglich</li> <li>- Entwässerung über Längs- und Querneigung</li> </ul>
---	--



<p>Bauvorhaben  <b>S 177 Verlegung südlich Großerkmannsdorf</b>                  von NK 49 49 005 Stat. 1,335                  bis NK 49 49 081 Stat. 1,176</p>	<p>Auftraggeber  <b>LASuV, NL Meißen</b></p> <hr/> <p>Bereich :  <b>Rossendorfer Straße</b></p>
---	---

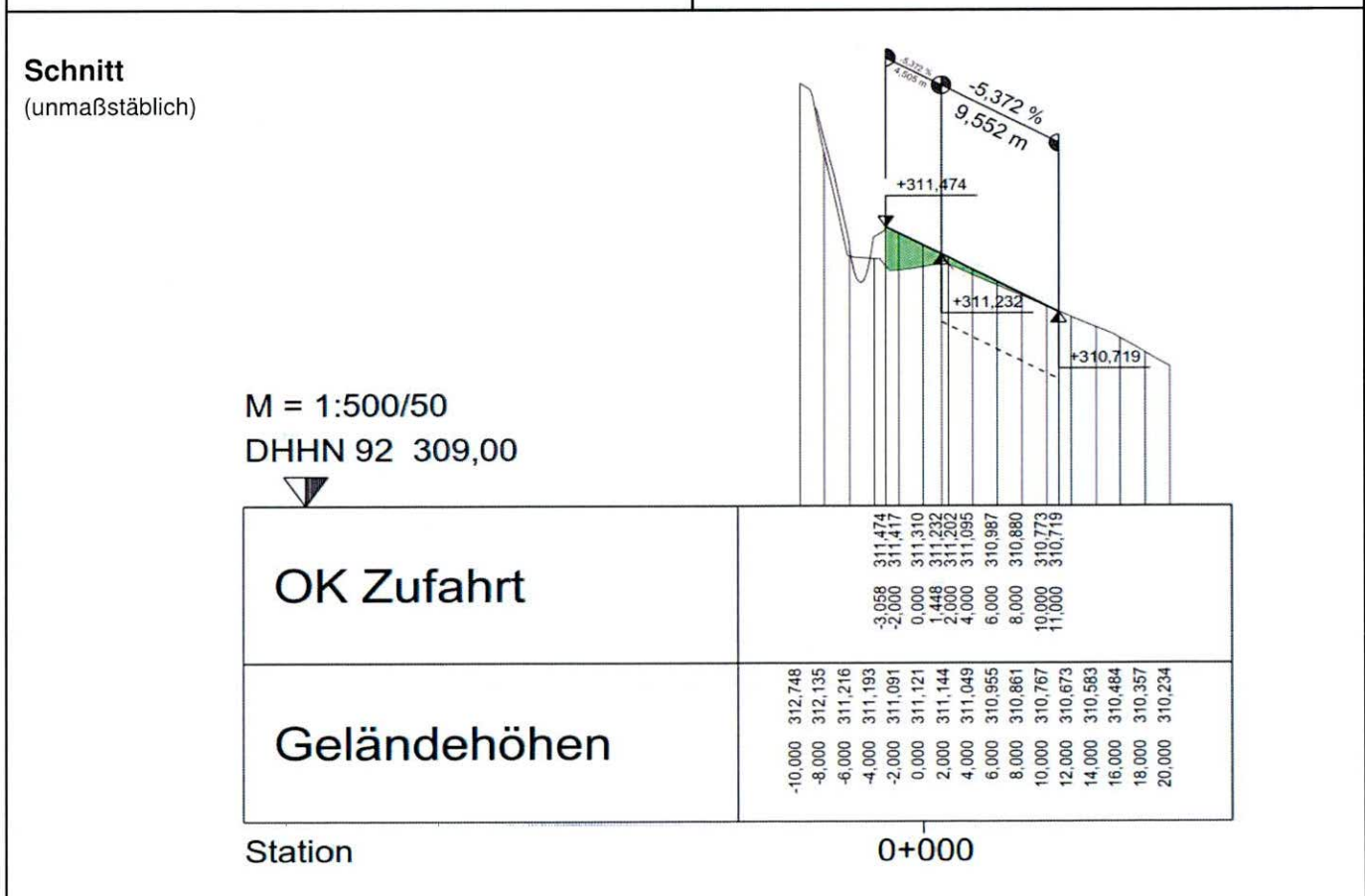
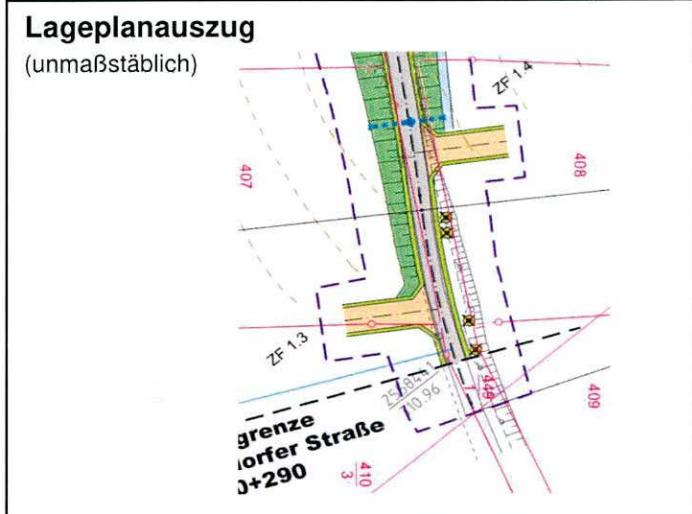
<p><b>Grundstückszufahrt Flurst. 374, 375</b>                  Stadt: Dresden                  Gemarkung: Schullwitz                  Bau-km 0-006 (Rossendorfer Straße)                  Feldzufahrt ZF 1.2</p>	<p><b>vorgesehene Änderung:</b></p> <ul style="list-style-type: none"> <li>- Anhebung der Rossendorfer Straße</li> <li>- Herstellen einer neuen 5,0 m breiten Feldzufahrt</li> <li>- Nutzung der Rossendorfer Straße und der Feldzufahrt nur durch landwirtschaftliche Fahrzeuge</li> <li>- Ab- und Einbiegen unter Ausnutzung der gesamten Fahrbahnbreite der Rossendorfer Straße möglich</li> <li>- Entwässerung über Längs- und Querneigung</li> </ul>
--	---





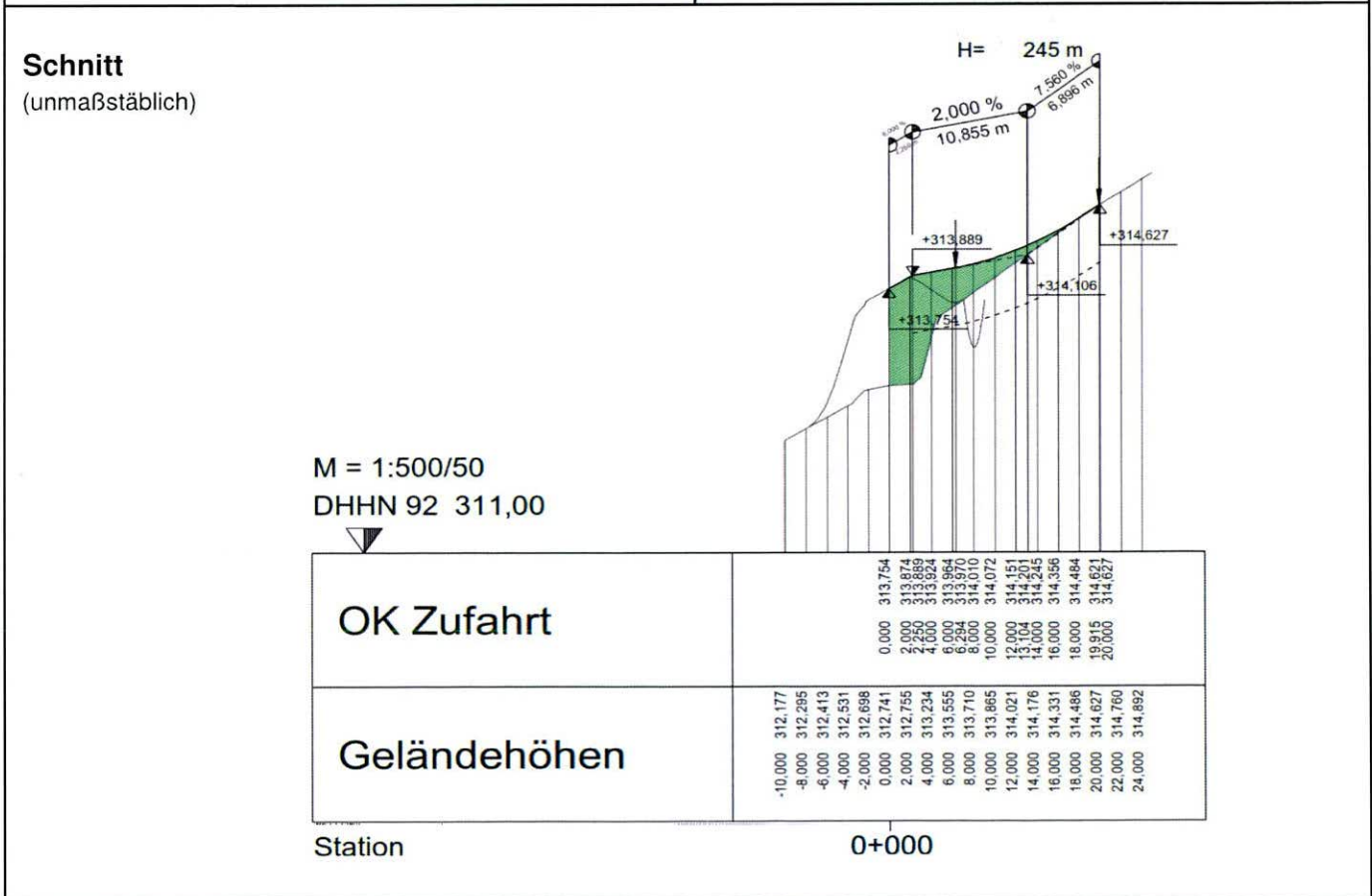
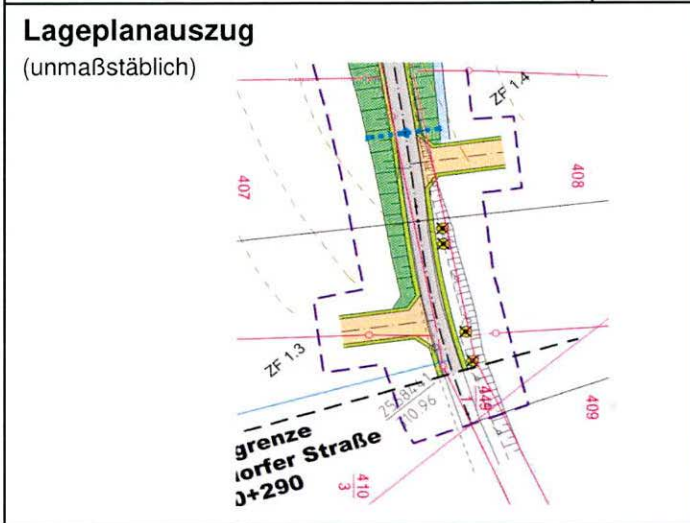
Bauvorhaben <b>S 177 Verlegung südlich Großberkmannsdorf</b> von NK 49 49 005 Stat. 1,335 bis NK 49 49 081 Stat. 1,176	Auftraggeber <b>LASuV, NL Meißen</b>
	Bereich : <b>Rossendorfer Straße</b>

<b>Grundstückszufahrt Flurstück 402</b> Stadt: Dresden Gemarkung: Schullwitz Bau-km 0+270 (Rossendorfer Straße) Feldzufahrt ZF 1.3	<b>vorgesehene Änderung:</b> <ul style="list-style-type: none"> <li>- Anhebung der Rossendorfer Straße</li> <li>- Herstellen einer neuen 5,0 m breiten Feldzufahrt</li> <li>- Nutzung der Rossendorfer Straße und der Feldzufahrt nur durch landwirtschaftliche Fahrzeuge</li> <li>- Ab- und Einbiegen unter Ausnutzung der gesamten Fahrbahnbreite der Rossendorfer Straße möglich</li> <li>- Entwässerung über Längs- und Querneigung</li> </ul>
--	--



Bauvorhaben <b>S 177 Verlegung südlich Großerkmannsdorf</b> von NK 49 49 005 Stat. 1,335 bis NK 49 49 081 Stat. 1,176	Auftraggeber <b>LASuV, NL Meißen</b>
	Bereich : <b>Rossendorfer Straße</b>

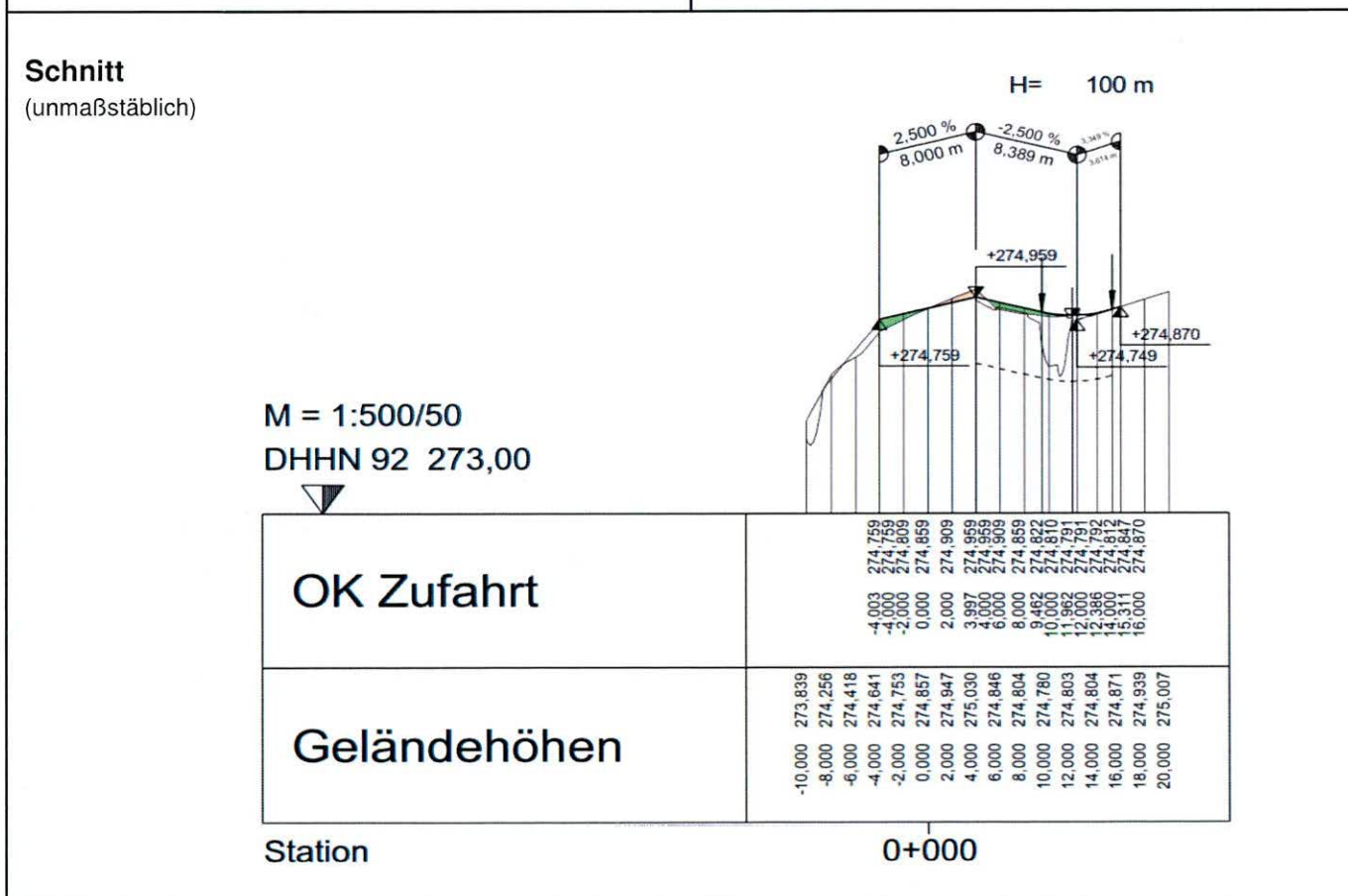
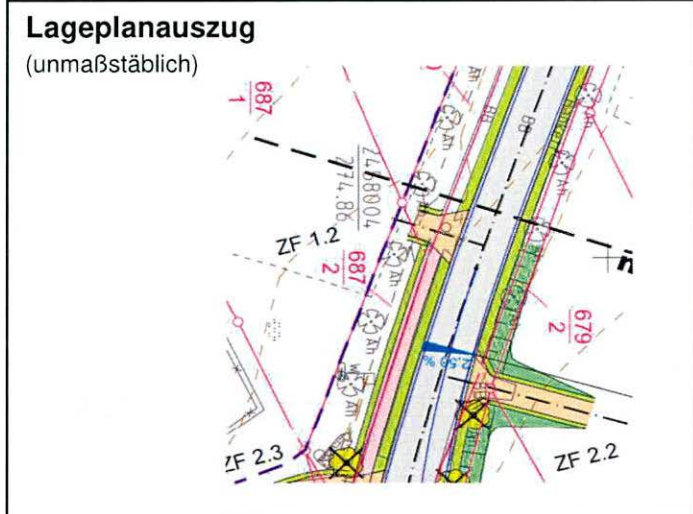
<b>Grundstückszufahrt Flurstück 408</b> Stadt: Dresden Gemarkung: Schullwitz Bau-km 0+235 (Rossendorfer Straße) Feldzufahrt ZF 1.4	<b>vorgesehene Änderung:</b> <ul style="list-style-type: none"> <li>- Anhebung der Rossendorfer Straße</li> <li>- Herstellen einer neuen 5,0 m breiten Feldzufahrt</li> <li>- Nutzung der Rossendorfer Straße und der Feldzufahrt nur durch landwirtschaftliche Fahrzeuge</li> <li>- Ab- und Einbiegen unter Ausnutzung der gesamten Fahrbahnbreite der Rossendorfer Straße möglich</li> <li>- Entwässerung über Längs- und Querneigung</li> </ul>
--	--





Bauvorhaben <b>S 177 Verlegung südlich Großberkmannsdorf</b> von NK 49 49 005 Stat. 1,335 bis NK 49 49 081 Stat. 1,176	Auftraggeber <b>LASuV, NL Meißen</b>
	Bereich : <b>Bundesstraße B 6</b>

<b>Grundstückszufahrt Flurst. 687/1</b> Stadt: Dresden Gemarkung: Weißig Bau-km 0+092 (B 6) Feldzufahrt ZF 2.1	<b>vorgesehene Änderung:</b> <ul style="list-style-type: none"> <li>- grundhafter Ausbau der B 6</li> <li>- Wiederherstellung der 4,5 m breiten Feldzufahrt am Bauanfang der B 6</li> <li>- keine Veränderungen gegenüber dem Ist-Zustand</li> <li>- Ab- und Einbiegen ist bei 8,0 m Fahrbahnbreite der B 6 analog Ist-Zustand gewährleistet</li> <li>- Entwässerung über Längs- und Querneigung</li> </ul>
--	---

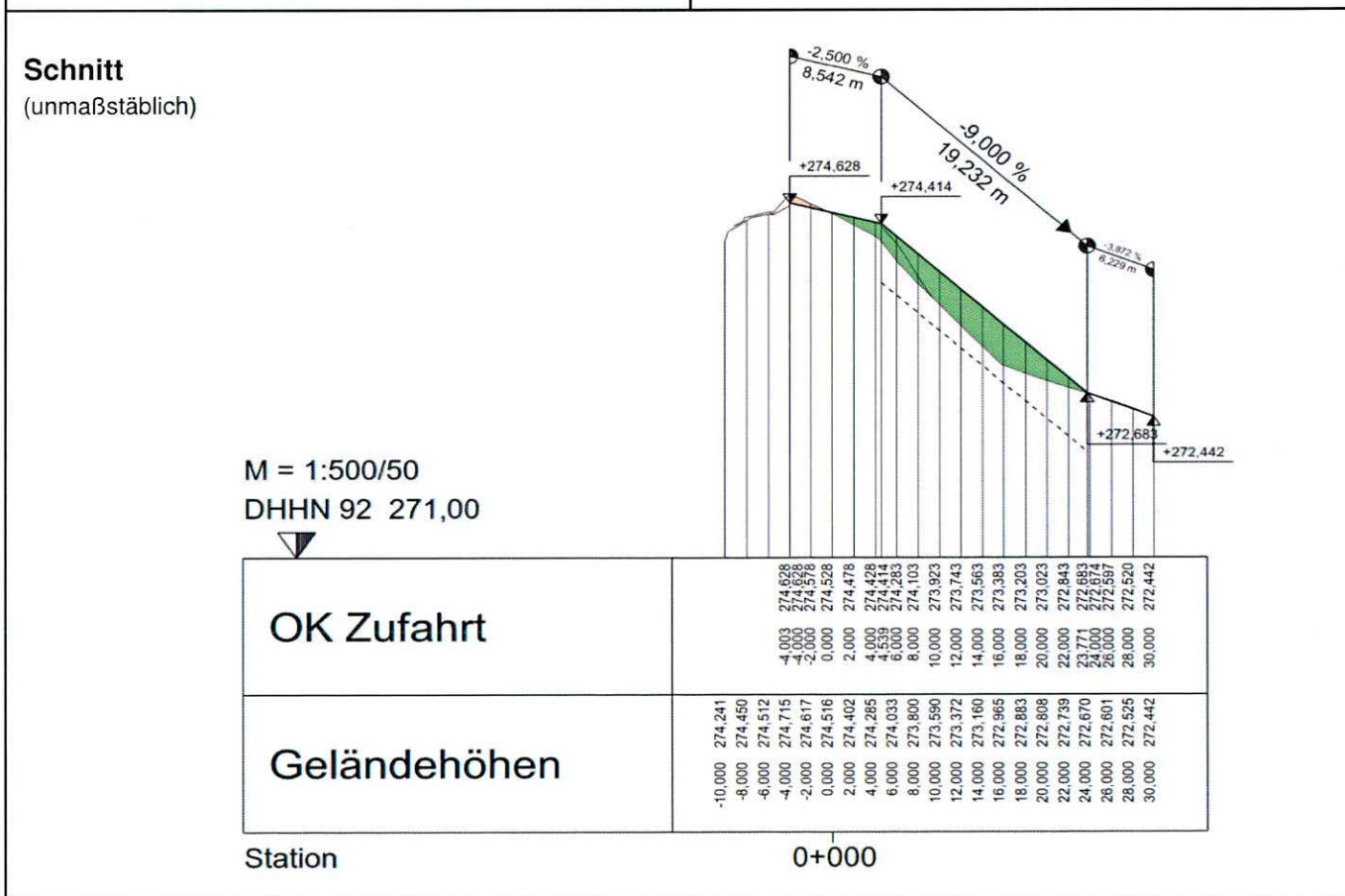
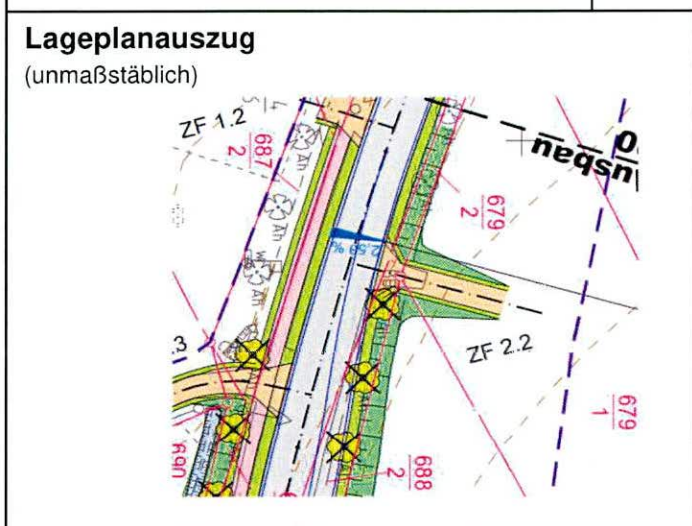


Bauvorhaben <b>S 177 Verlegung südlich Großerkmannsdorf</b> von NK 49 49 005 Stat. 1,335 bis NK 49 49 081 Stat. 1,176	Auftraggeber <b>LASuV, NL Meißen</b>
	Bereich : <b>Bundesstraße B 6</b>

**Grundstückszufahrt Flurstück 679/1**  
 Stadt: Dresden  
 Gemarkung: Weißig  
 Bau-km 0+114 (B 6)  
 Feldzufahrt ZF 2.2

**vorgesehene Änderung:**

- grundhafter Ausbau der B 6
- Wiederherstellung der 4,25 m breiten Feldzufahrt
- keine Veränderungen gegenüber dem Ist-Zustand
- Ab- und Einbiegen ist bei 8,0 m Fahrbahnbreite der B 6 analog Ist-Zustand gewährleistet
- Entwässerung über Längs- und Querneigung



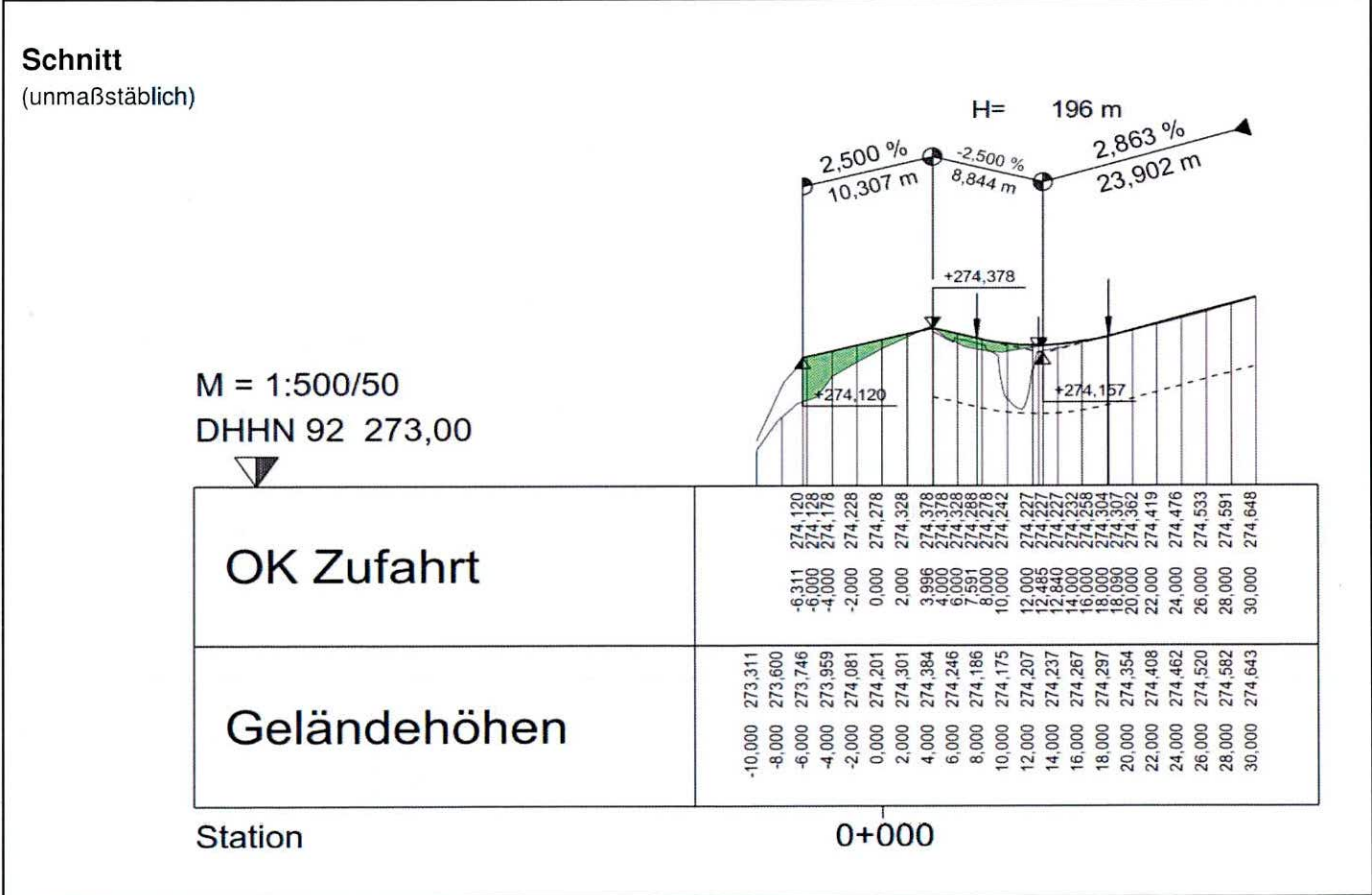
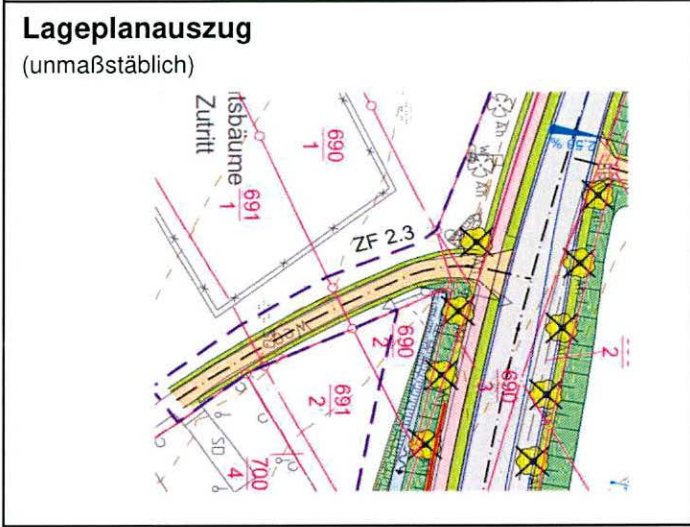


Bauvorhaben <b>S 177 Verlegung südlich Großerkmannsdorf</b> von NK 49 49 005 Stat. 1,335 bis NK 49 49 081 Stat. 1,176	Auftraggeber <b>LASuV, NL Meißen</b>
	Bereich : <b>Bundesstraße B 6</b>

**Grundstückszufahrt Flurstück 690/1**  
 Stadt: Dresden  
 Gemarkung: Weißig  
 Bau-km 0+147 (B 6)  
 Weg ZF 2.3

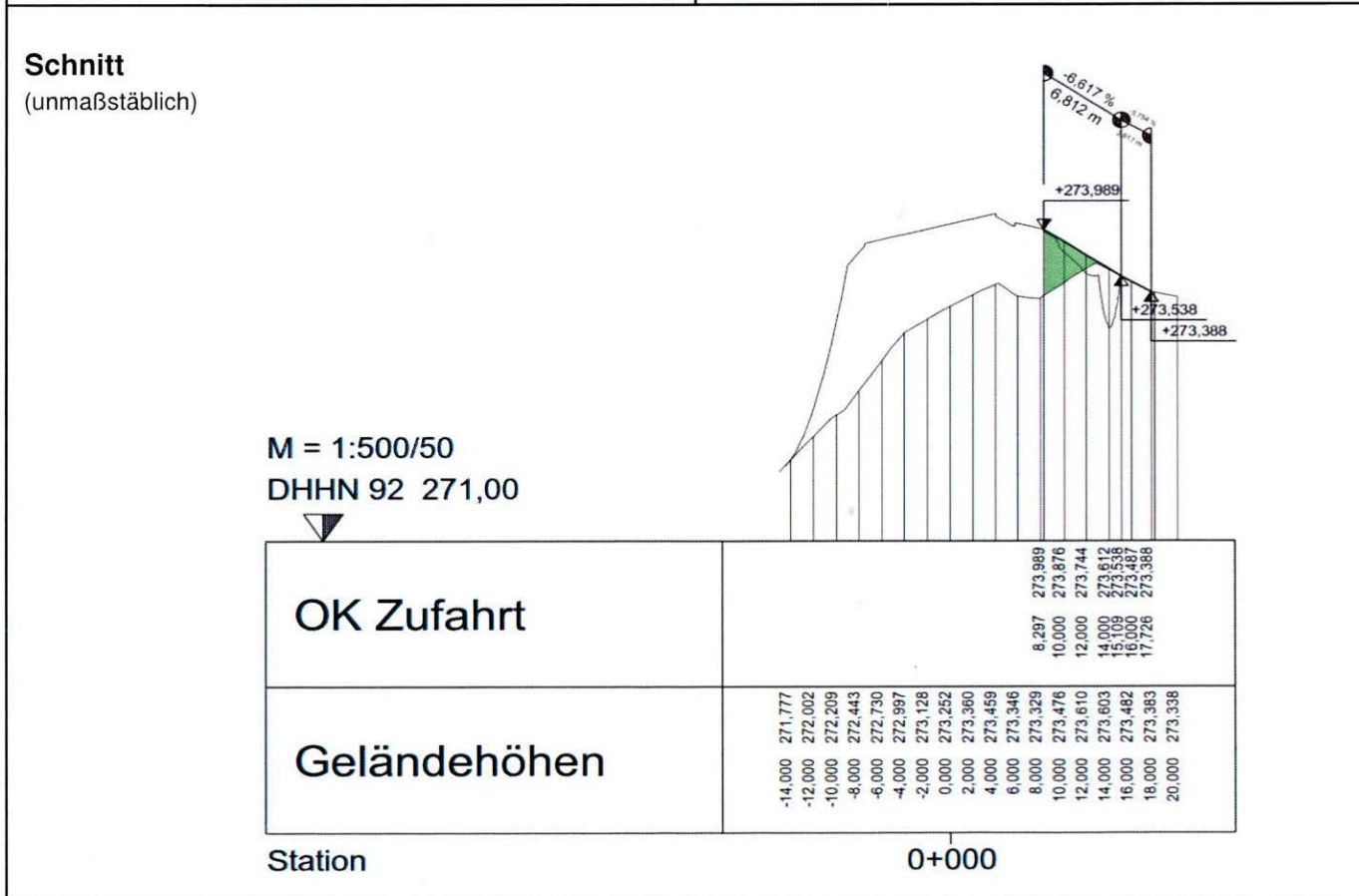
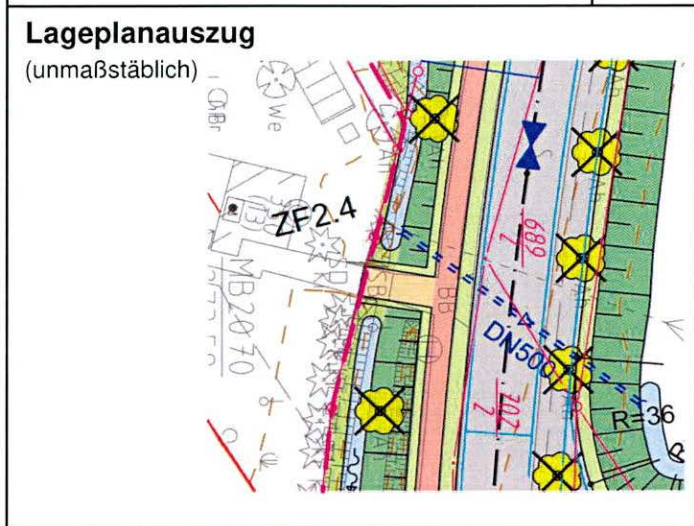
**vorgesehene Änderung:**

- grundhafter Ausbau der B 6 mit Anhebung der Gradiente
- Wiederanbindung des ca. 5,0 m breiten Weges
- Ab- und Einbiegen ist bei 8,0 m Fahrbahnbreite der B 6 analog Ist-Zustand gewährleistet
- Entwässerung über Längs- und Querneigung



Bauvorhaben <b>S 177 Verlegung südlich Großberkmannsdorf</b> von NK 49 49 005 Stat. 1,335 bis NK 49 49 081 Stat. 1,176	Auftraggeber <b>LASuV, NL Meißen</b>
	Bereich : <b>Bundesstraße B 6</b>

<b>Grundstückszugang Flurstück 701a</b> Stadt: Dresden Gemarkung: Weißig Bau-km 0+214 (B 6) Grundstückszufahrt ZF 2.4	<b>vorgesehene Änderung:</b> <ul style="list-style-type: none"> <li>- grundhafter Ausbau der B 6 mit Anhebung der Gradiente</li> <li>- Wiederanbindung des ca. 3,0 m breiten Zugangs</li> <li>- die PKW-Zufahrt für das Grundstück verläuft über den hinter dem Grundstück befindlichen Weg ZF 2.3</li> <li>- Entwässerung über Längs- und Querneigung</li> </ul>
---	---





Bauvorhaben <b>S 177 Verlegung südlich Großerkmannsdorf</b> von NK 49 49 005 Stat. 1,335 bis NK 49 49 081 Stat. 1,176	Auftraggeber <b>LASuV, NL Meißen</b>
	Bereich : <b>Bundesstraße B 6</b>

<b>Grundstückszufahrt über Fl.-st. 725/1</b> Stadt: Radeberg Gemarkung: Großerkmannsdorf Bau-km 0+595 (B 6) Zufahrt zum Grundstück Bautzner Str. 360 und Feldzufahrt ZF 2.5	<b>vorgesehene Änderung:</b> <ul style="list-style-type: none"> <li>- grundhafter Ausbau der B 6 mit Anhebung der Gradiente</li> <li>- Herstellen einer 4,0 m breiten Weganbindung zum Grundstück Bautzener Landstraße 360 mit Nutzung durch landwirtschaftliche Fahrzeuge</li> <li>- Ab- und Einbiegen ist bei 8,0 m Fahrbahnbreite der B 6 gewährleistet</li> <li>- Entwässerung über Längs- und Querneigung</li> </ul>
---	---

