



Niederlassung Meißen

S 177

VERLEGUNG SÜDLICH GROßERKMANNSDORF

NK 4949 005 Stat. 1.335 – NK 4949 081 Stat. 1.176

FESTSTELLUNGSENTWURF

ORDNER 5 von 10

29.03.2019

—	Regelungsverzeichnis	1	11
—	Widmung, Umstufung, Einziehung	2	12
—		3	—
—	Straßenquerschnitte	4	14
—		5	—
—	Sonstige Pläne und Unterlagen	6	16
—		7	—
—	Immissionstechnische Unterlagen	8	—
—	Wassertechnische Untersuchungen	9	—
—	Umweltfachliche Untersuchungen	0	—

1

Lageplan der Verbots- und Beschränkungszone

2

Lagepläne Baustraßen

3

Übersichtslageplan Wirtschaftswege

4

Schleppkurvendarstellung mit Sichtweiten

5

Grundstückszufahrten Nachweis

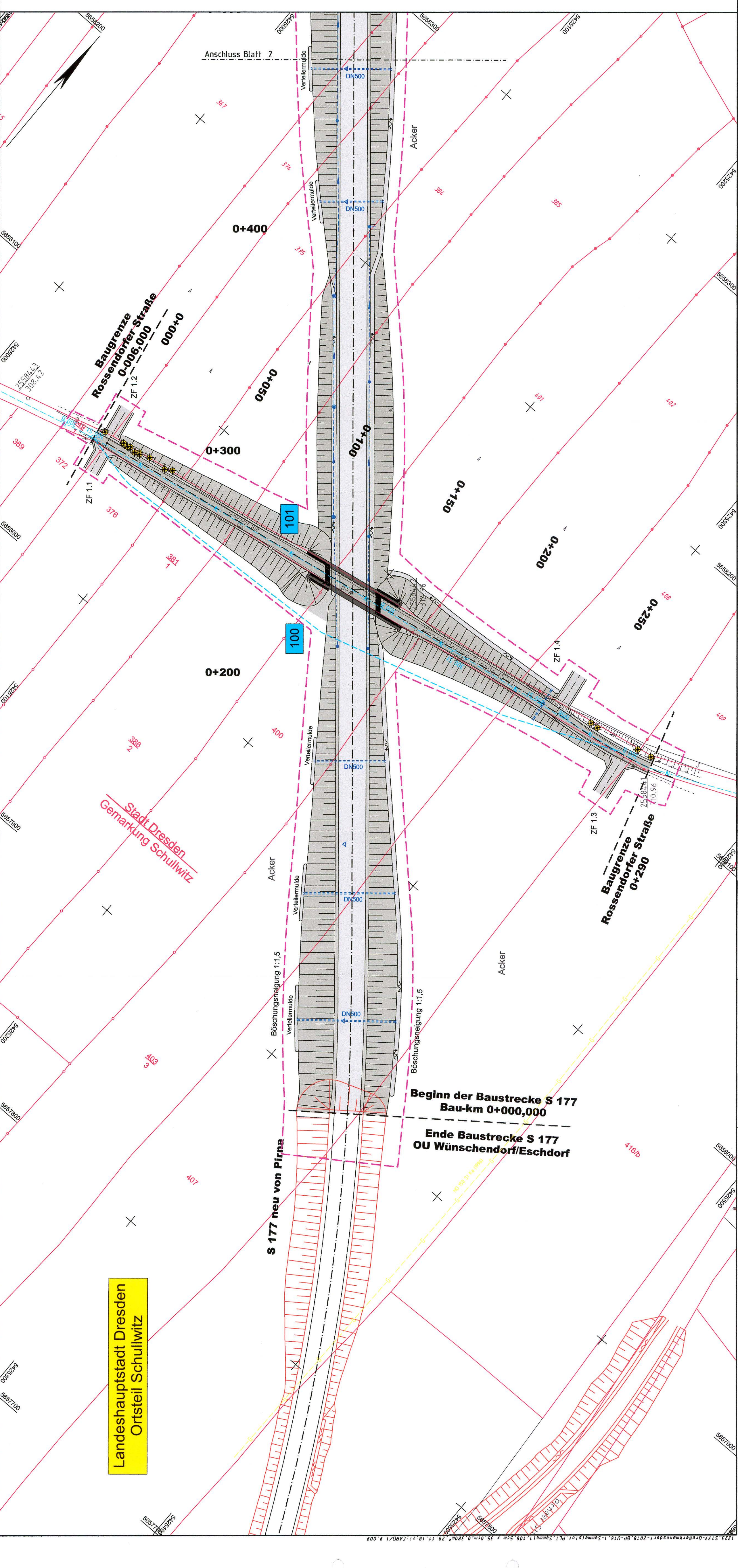
6

7

8

9

0

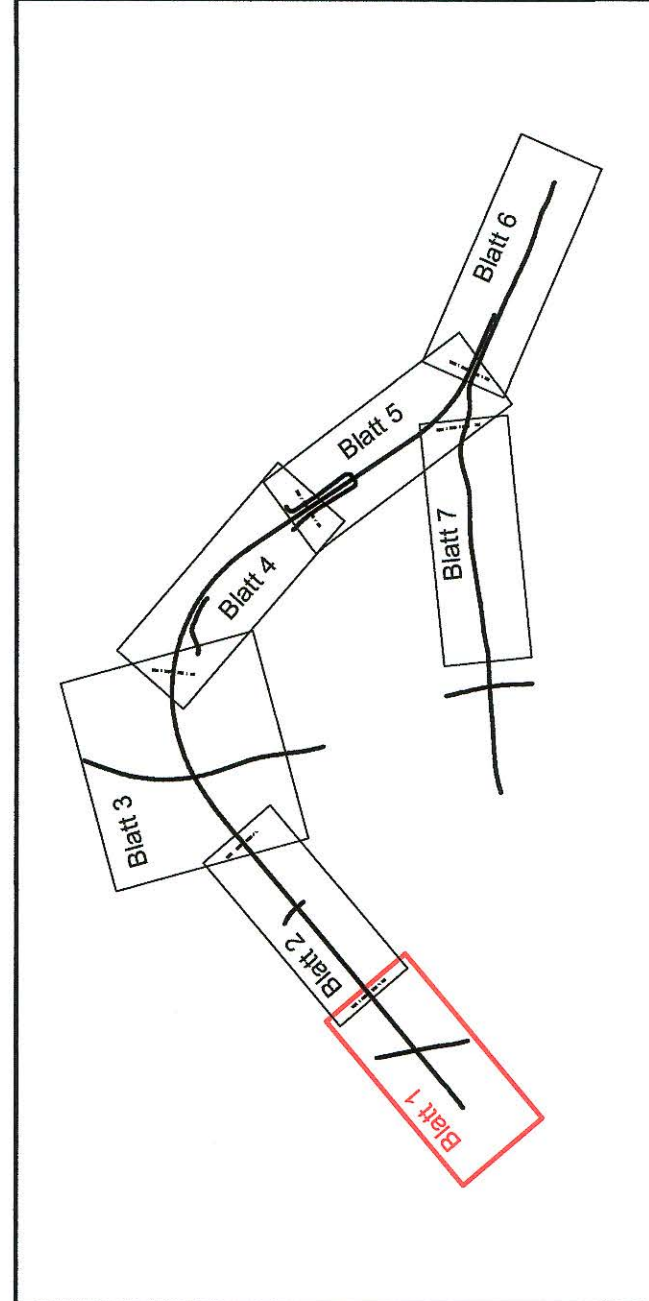


Zeichenerklärung Leitungsbestand

Regenwasserkanal	Elektroleitung unterirdisch
Drainage mit Sammelleitung	Femmeldeleitung unterirdisch
Trinkwasserleitung	Gasleitung
Steuerkabel	LSA-Steuerkabel
Nummer	Regelungsverzeichnis
103	

Zeichenerklärung Um- und Neuverlegung

Entwässerungskanal	Trinkwasserleitung
Sickerstrang	Elektroleitung
Durchlass	Femmeldeleitung
	Steuerkabel



Uhlig & Wehling Beratende Ingenieure Technologiepark Mittweida Leipziger Straße 27 09648 Mittweida TELEFON (03727) 976230	Bearbeitet: 01.06.2018	Seeger
	Gezeichnet: 01.06.2018	Zieger
	Geprüft: 01.06.2018	<i>Lo. W.</i>
	Projektnr.: 1223 - 14 - 161	
Landesamt für Straßenbau und Verkehr SACHSEN Freistaat Landesamt für Straßenbau und Verkehr Postfach 10 15 50 01662 Meißen - Zaschendorf E-Mail: lasus@sachsen.de Tel.: 03521 / 71890 Fax: 03521 / 71891999		
Bearbeitet: <i>Dr. Ing. Andreas Beckel</i> Geprüft: <i>Dr. Ing. Andreas Beckel</i> Projekt-Nr.: 21.05.2173 21.05.2173		
Nr. _____ Datum _____ Art der Änderung und Ergänzung _____ Zeichen _____		

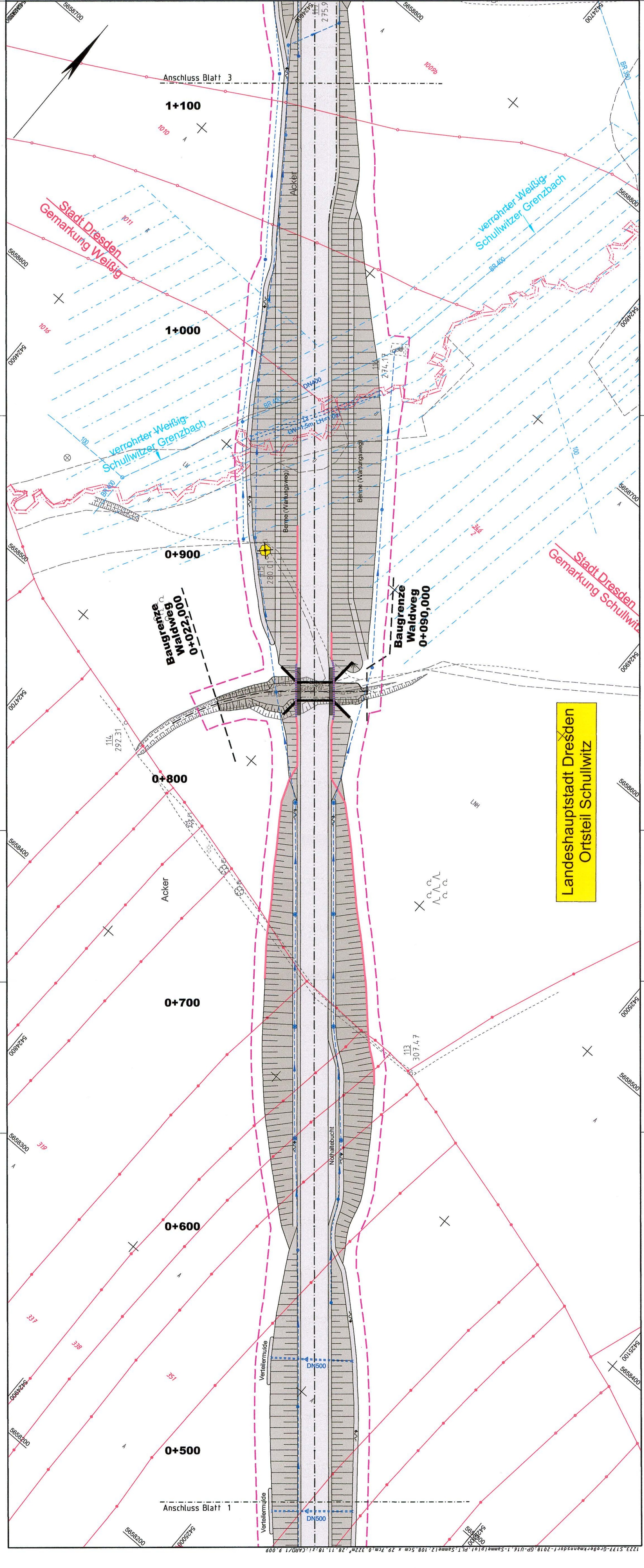
FESTSTELLUNGSENTWURF

Unterlage 16.1 / Blatt-Nr.: 1
Leitungsplan
 PROJUS-Nr.: 2300014
 Maßstab: 1 : 1.000

S 177 Verlegung südlich Großserkmannsdorf

Aufgestellt: _____
 Landesamt für Straßenbau und Verkehr
 Meißen, den 2.03.19
 Hohe/Wohmann
 Niederlassungsleiter

Grundplan hergestellt: GEO-Metrik-Ing. GmbH Dresden	Ergänzungen:
Anlage: 3a	Name: _____
Blatt-Nr.: _____	Datum: _____
Reg.-Nr.: 571030289	Grundplan - Grundriss mit Kataster
Lageplan: RD 83	Kreis: LK Bautzen, Stadt Dresden
Höhensystem: DHNN 92	Gemarkung: Großserkmannsdorf, Weißig, Schullwitz
Bearbeitet: 4.5/10	Straße: S 177
Gezeichnet: 5.9/10	Stellen d.SDB: _____
Geprüft: 6/10	von: NK 4949 005 Stat. 1.335
	bis: NK 4949 091 Stat. 1.224
	GeO-METRIK-Ing GmbH Dresden
	Heinrich-Zille-Straße 8
	01471 Dresden
	Tel. 035208-89901



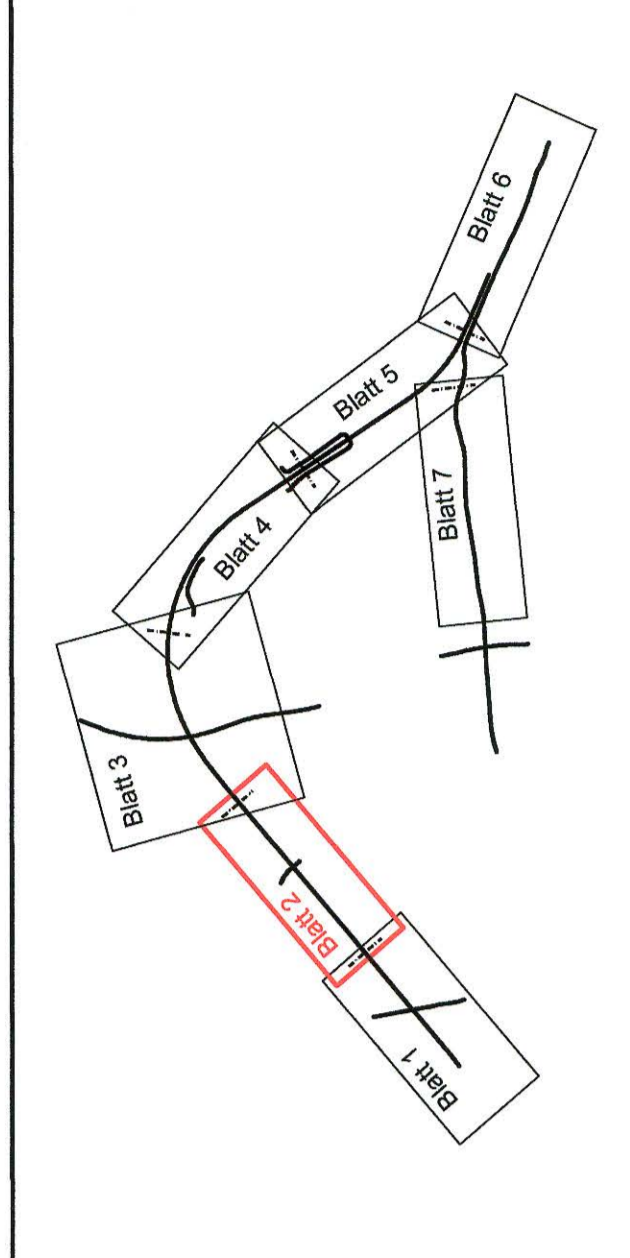
**Landeshauptstadt Dresden
Ortsteil Schullwitz**

Zeichenerklärung Leitungsbestand

Regenwasserkanal	A	Elektroleitung unterirdisch	E
Drainage mit Sammelleitung	---	Fernmeldeleitung unterirdisch	F
Trinkwasserleitung	TW	Gasleitung	G
Steuerkabel	---	Nummer	103
LSA-Steuerkabel	---	Regelungsverzeichnis	---

Zeichenerklärung Um- und Neuverlegung

Entwässerungskanal	---	Trinkwasserleitung	---
Sickersfrang	---	Elektroleitung	---
Durchlass	---	Fernmeldeleitung	---
		Steuerkabel	---



Grundplan hergestellt: GEO-Metrik-Ing. GmbH Dresden		Ergänzungen:	
Anlage	3a	Grundplan - Grundrisse mit Kataster	Name
Blatt-Nr.	571.0302089	Kreis	DK Bautzen, Stadt Dresden
Reg.-Nr.	RD 83	Gemarkung	Großermansdorf, Weißig, Schullwitz
Lage-system	DHHN 92	Station d.SDB	S 177
Höhen-system	4-5/10	von	NK 4949 005 Stat. 1.335
bearbeitet	5-6/10	Schulze	07477 Dresden
gezeichnet	6/10	Wädiger	NK 4949 081 Stat. 1.224
geprüft			

Uhlig & Wehling
Beratende Ingenieure
Technologiepark Mittweida
Leipzigiger Straße 27
09648 Mittweida
TELEFON (03727) 976230

Bearbeitet: 01.08.2018 Seeger
Gezeichnet: 01.08.2018 Zieger
Geprüft: 01.08.2018 *lo. lue.*
Projekt-Nr.: 1223 - 14 - 161

Landesamt für Straßenbau und Verkehr

Niederlassung Meißen
Heinrich-Heine-Straße 23c
01662 Meißen - Zaschendorf
E-Mail: poststelle-nl-meissen@lasuv.sachsen.de

Teil.: 03521 / 71690
Fax: 03521 / 71691999
E-Mail: poststelle-nl-meissen@lasuv.sachsen.de

Bearbeitet: *23.10.19*
Geprüft: *23.10.19*
Projekt-Nr.: *S 203.19*

Nr.	Art der Änderung und Ergänzung	Datum	Zeichen

FESTSTELLUNGSENTWURF

LANDESAMT FÜR STRASSENBAU UND VERKEHR
Freistaat SACHSEN
von NK 4949 005 Stat. 1.335 bis NK 4949 081 Stat. 1.176
PROJIS-Nr.: 2300014
Maßstab: 1 : 1.000

Unterlage 16.1 / Blatt-Nr.: 2
Leitungsplan

S 177 Verlegung südlich Großermansdorf

aufgestellt:
Landesamt für Straßenbau und Verkehr,
Niederlassung Meißen

Meißen, den 28.03.19
W. W. W.
Holger Wohsmann
Niederlassungsleiter

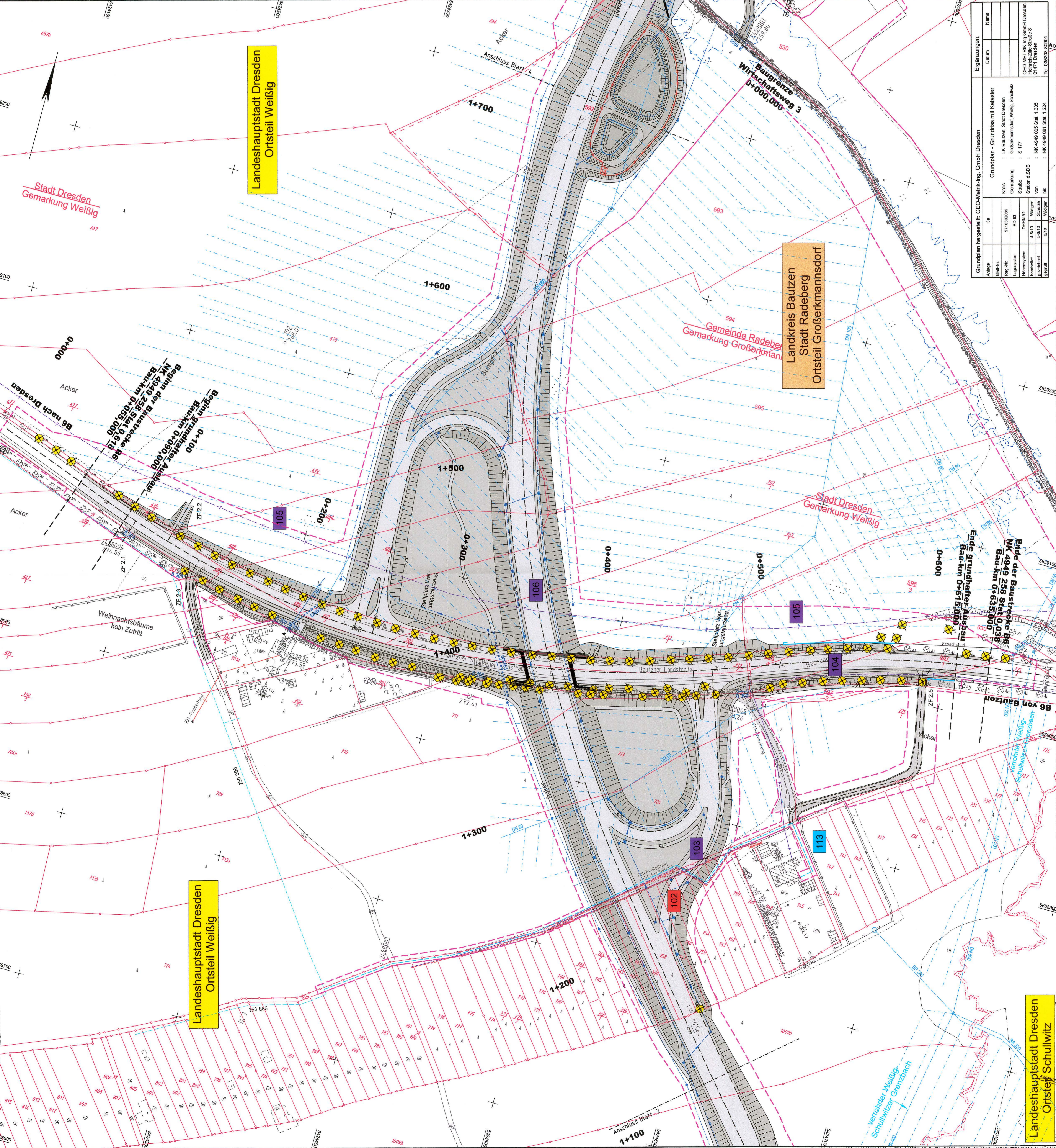
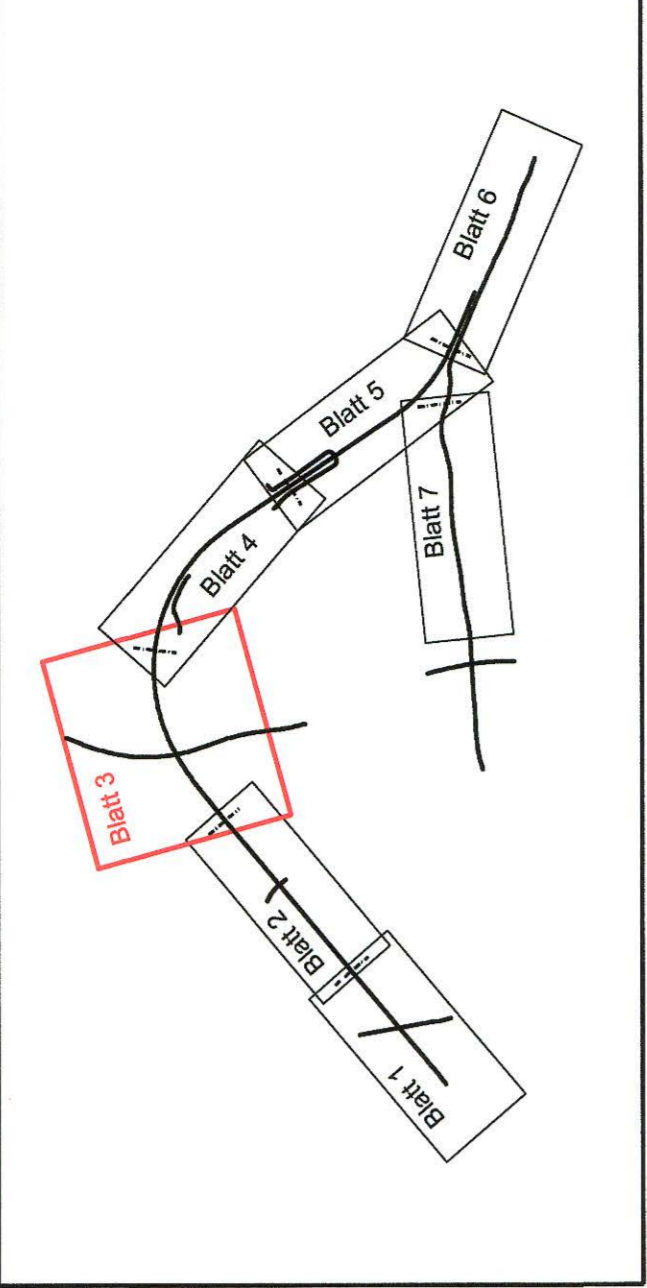


Zeichenerklärung Leitungsbestand

Regenwasserkanal	Elektrifizierung unterirdisch
Drainage mit Sammelleitung	Femmeldeleitung unterirdisch
Trinkwasserleitung	Gasleitung
Steuerkabel	Nummer
LSA-Steuerkabel	Regelungsverzeichnis

Zeichenerklärung Um- und Neuverlegung

Einwässerungskanal	Trinkwasserleitung
Sicherstrang	Elektrifizierung
Durchlass	Femmeldeleitung
	Steuerkabel



Grundplan hergestellt: GEO-Weitrk-Ing. GmbH Dresden	Grundplan - Grundrisse mit Kataster
Blatt-Nr. 571002089	Kreis LK Bautzen, Stadt Dresden
Blatt-Nr. RD 03	Gemarkung Großerkmannsdorf, Weißig, Schulwitz
Blatt-Nr. DHHK 02	Strasse S 177
Blatt-Nr. 4-010	Station S 026
Blatt-Nr. S 010	Weg Nr. NK 4946 005 Stat. 1,335
Blatt-Nr. 010	Schulwitz
Blatt-Nr. 010	Stat. NK 4946 001 Stat. 1,224

FESTSTELLUNGSENTWURF

LANDISAMT FÜR STRASSENBAU UND VERKEHR SACHSEN

von NK 4946 005 Stat. 1,335 bis NK 4946 001 Stat. 1,176

PROJUS-Nr.: 2300014

Maßstab: 1 : 1.000

S 177 Verlegung südlich Großerkmannsdorf

Landesamt für Straßenbau und Verkehr

Unterlage 16.1 / Blatt-Nr.: 3

Leitungsplan

Uhlig & Wehling

Beratende Ingenieure

Technologiepark Mittweida
Leipziger Straße 27
09642 Mittweida
TELEFON (03727) 976230

Bearbeitet: 01.08.2018 Steeger
Gezeichnet: 01.08.2018 Zieger
Geprüft: 01.08.2018 [Signature]
Projekt-Nr.: 1223 - 14 - 161

Landesamt für Straßenbau und Verkehr

Niederlassung Meißen
Heinrich-Heine-Straße 23c
01662 Meißen - Zschendorf
E-Mail: Poststelle.NL-Meißen@lasuv.sachsen.de

Bearbeitet: [Signature]
Geprüft: 28.05.19
Projekt-Nr.:

Nr. _____ Datum _____

Art der Änderung und Ergänzung _____ Zeichen _____

Erweiterungsarbeiten:

Name _____ Datum _____

Erweiterungen:

Name _____ Datum _____

Erweiterungen:

Name _____ Datum _____

Erweiterungen:

Name _____ Datum _____

Erweiterungen:

Name _____ Datum _____

Erweiterungen:

Name _____ Datum _____

Erweiterungen:

Name _____ Datum _____

Erweiterungen:

Name _____ Datum _____

Erweiterungen:

Name _____ Datum _____

Erweiterungen:

Name _____ Datum _____

Erweiterungen:

Name _____ Datum _____

Erweiterungen:

Name _____ Datum _____

Erweiterungen:

Name _____ Datum _____

Erweiterungen:

Name _____ Datum _____

Erweiterungen:

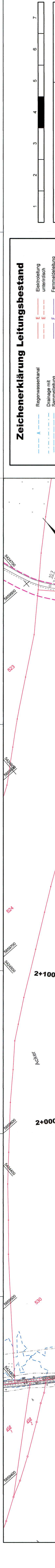
Name _____ Datum _____

Erweiterungen:

Name _____ Datum _____

Erweiterungen:

Name _____ Datum _____



Zeichenerklärung Leitungsbestand

Regenwasserkanal	A	Elektroleitung unterirdisch	E
Drainage mit Sammelleitung	---	Fernmeldeleitung unterirdisch	F
Trinkwasserleitung	TW	Gasleitung	G
Steuerkabel	---	Nummer	103
LSA-Steuerkabel	---	Regelungsverzeichnis	103

Zeichenerklärung Um- und Neuverlegung

Entwässerungskanal	---	Trinkwasserleitung	---
Sickerstrang	---	Elektroleitung	---
Durchlass	---	Fernmeldeleitung	---
		Steuerkabel	---



Landesamt für Straßenbau und Verkehr

Niederlassung Meißen
Heinrich-Heine-Straße 23c
01662 Meißen - Zschendorf
E-Mail: Poststelle.NL-Weissen@lasw.sachsen.de

Tel.: 03521 71890
Fax: 03521 71891999

Bearbeitet: *[Signature]*
Geprüft: *[Signature]*
Projekt-Nr.: 2300014

FESTSTELLUNGSENTWURF

Unterlage 16.1 / Blatt-Nr.: 4
Leitungsplan
S.177 Großserkmannsdorf
PROJIS-Nr.: 2300014
Maßstab: 1 : 1.000

Landesamt für Straßenbau und Verkehr
Freistaat Sachsen
S.177 Großserkmannsdorf
PROJIS-Nr.: 2300014

aufgestellt: Landesamt für Straßenbau und Verkehr
Niederlassung Meißen
Meißen, den 2.8.03.19
Niederlassungsleiter: *[Signature]*

Ergänzungen:

Anlage	Blatt-Nr.	Reg.-Nr.	Lageplan	Höhensystem	bearbeitet	gezeichnet	geprüft	Name	Datum
3a		571030289	RD 83	DHHN 92	4-5/10	5-4/10	6/10	Grundplan - Grundriss mit Kataster	
								Gemarkung : Großserkmannsdorf Weißig, Schulwitz	
								Station o.SDB : S.177	
								GEO-METRIK-Ing GmbH Dresden	
								Heinrich-Zille-Straße 8	
								von	
								NK 4949 005 Stal. 1.335	
								NK 4949 081 Stal. 1.224	
								Tel. 035208-80901	

Landkreis Bautzen
Stadt Radeberg
Ortsteil Großserkmannsdorf

Uhlig & Wehling
Beratende Ingenieure
Technologiepark Mittweida
Leipziger Straße 27
09648 Mittweida
TELEFON (03727) 976230

Bearbeitet: 01.08.2018 Seeger
Gezeichnet: 01.08.2018 Zieger
Geprüft: 01.08.2018 *U. Wehling*
Projekt-Nr.: 1223 - 14 - 161

Dr. Andreas Reichel
Sachverständiger
21.01.2019

Bearbeitet:
Geprüft: *U. Wehling* 21.05.19
Projekt-Nr.:

Landesamt für Straßenbau und Verkehr

Niederlassung Meißen
Heinrich-Heine-Straße 23c
01662 Meißen - Zschendorf
E-Mail: Poststelle.NL-Meissen@lasw.sachsen.de

Tel.: 03521/71890
Fax: 03521/71891999

Nr. _____ Datum _____
Art der Änderung und Ergänzung _____ Zeichen _____

FESTSTELLUNGSENTWURF

Unterlage 16.1 / Blatt-Nr.: 5
Leitungsplan
Maßstab: 1 : 1.000

PROJIS-Nr.: 2300014

S 177 Verlegung südlich Großerkmannsdorf

aufgestellt: Landesamt für Straßenbau und Verkehr
Niederlassung Meißen

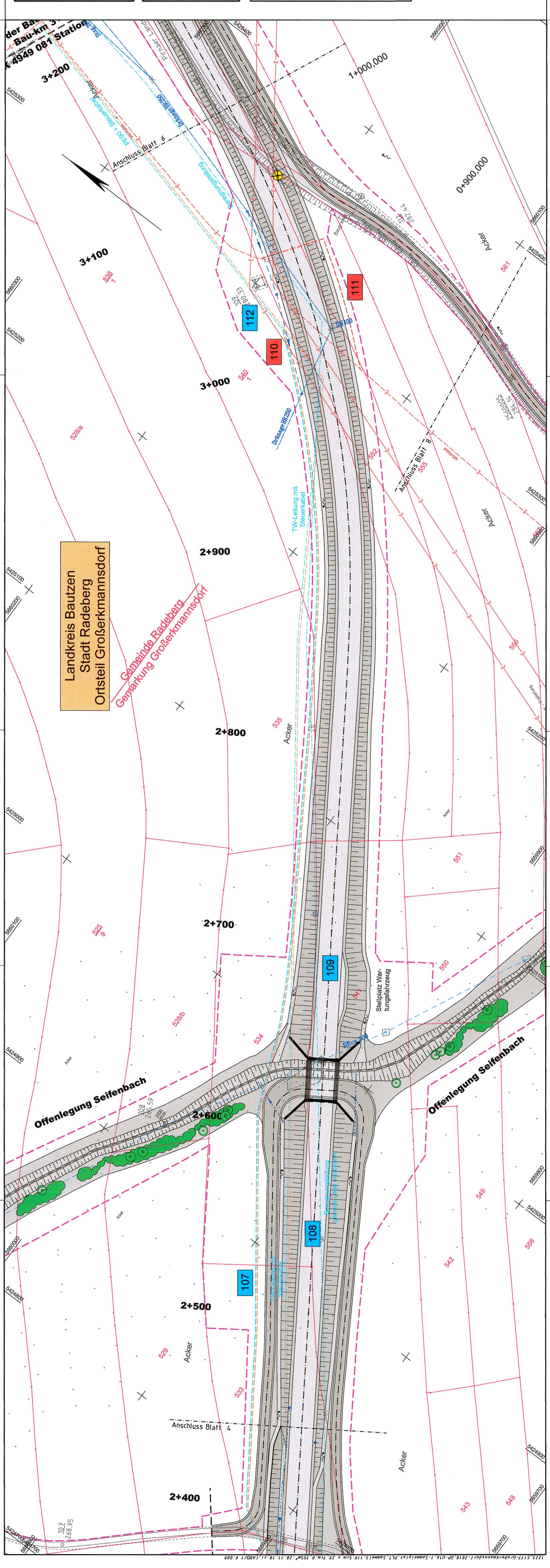
Meißen, den 2.8.03.19
Niederlassungsleiter
Wolfgang Wöhrmann
Holger Wöhrmann

Zeichenerklärung Leitungsbestand

Regenwasserkanal	A
Drainage mit Sammelleitung	---
Trinkwasserleitung	TW
Steuerkabel	---
LSA-Steuerkabel	---
Elektrifizierung unterirdisch	E
Fernmeldeleitung unterirdisch	F
Gasleitung	G
Nummer Regelungsverzeichnis	103

Zeichenerklärung Um- und Neuverlegung

Entwässerungskanal	---
Sickerstrang	---
Durchlass	---
Trinkwasserleitung	---
Elektroleitung	---
Fernmeldeleitung	---
Steuerkabel	---




Grundplan hergestellt: GEO-Metrik-Ing. GmbH Dresden

Anlage	3a
Blatt-Nr.	5719302089
Reg.-Nr.	RD 83
Lageplan	DHHN 92
Höhensystem	4,5/10 Widiger
bezeichnet	5,6/10 Schutz
gezeichnet	6/10 Widiger
geprüft	6/10 Widiger

Ergänzungen:

Name	Grundplan - Grundriss mit Kataster
Datum	
Kreis	LK Bautzen, Stadt Dresden
Gemarkung	Großerkmannsdorf, Weißig, Schulwitz
Straße	S 177
Station d. SDB	
von	NK 4949 005 Stat. 1.335
bis	NK 4949 081 Stat. 1.224

GEO-METRIK-Ing GmbH Dresden
Heinrich-Zille-Straße 8
01471 Dresden
Tel. 035208-93901



Uhlig & Wehling
 Beratende Ingenieure
 Technologiepark Mittweida
 Leipziger Straße 27
 09648 Mittweida
 TELEFON (03727) 976230

Bearbeitet: 01.08.2018 Seeger
 Gezeichnet: 01.08.2018 Ziegler
 Geprüft: 01.08.2018 *l.o. Wehling*
 Projekt-Nr.: 1223 - 14 - 161

Bearbeitet: *l.o. Wehling*
 Geprüft: *l.o. Wehling*
 Projekt-Nr.: *1223-14-161*

Büchling, Andrea Reichel
 Projektleitung
 27.03.2019

Niederlassung Meißen
 Heinrich-Heine-Straße 23c
 01662 Meißen - Zaschendorf
 lasuv.sachsen.de

Tel.: 03521 / 71890
 Fax: 03521 / 71891999
 E-Mail: Poststelle.NL-Meissen@lasuv.sachsen.de

Landesamt für Straßenbau und Verkehr
 Tel.: 03521 / 71890
 Fax: 03521 / 71891999
 E-Mail: Poststelle.NL-Meissen@lasuv.sachsen.de

FESTSTELLUNGSENTWURF
 Unterlage 16.1 / Blatt-Nr.: 6
 Leitungsplan
 Maßstab: 1 : 1.000

LANDESAMT FÜR STRASSENBAU UND VERKEHR
 Freistaat SACHSEN
 von NK 4949 081 Stat. 1.335
 bis NK 4949 081 Stat. 1.176

S 177 Großerkmansdorf
 PROJIS-Nr.: 2300014

S 177 Verlegung südlich Großerkmansdorf

aufgestellt:
 Landesamt für Straßenbau und Verkehr
 Niederlassung Meißen

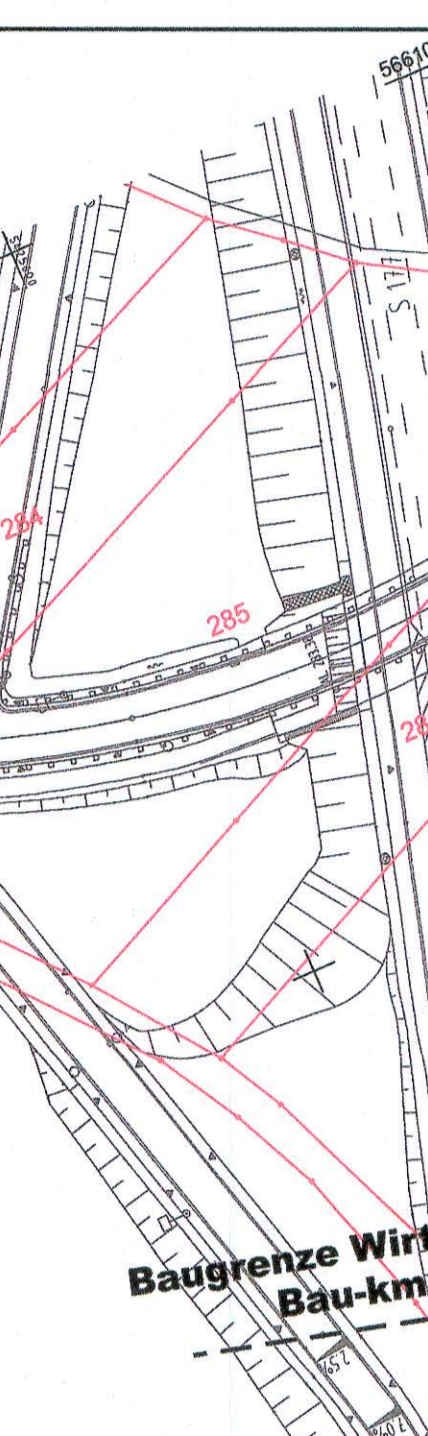
Meißen, den 2.03.13
Wolfgang Wollmann
 Holger Wollmann
 Niederlassungsleiter

Zeichenerklärung Leitungsbestand

Regenwasserkanal	A	Elektroleitung unterirdisch	E
Drainage mit Sammelleitung	---	Fernmeldeleitung unterirdisch	F
Trinkwasserleitung	TW	Gasleitung	G
Steuerkabel	---	Nummer	103
LSA-Steuerkabel	---	Regelungsverzeichnis	

Zeichenerklärung Um- und Neuverlegung

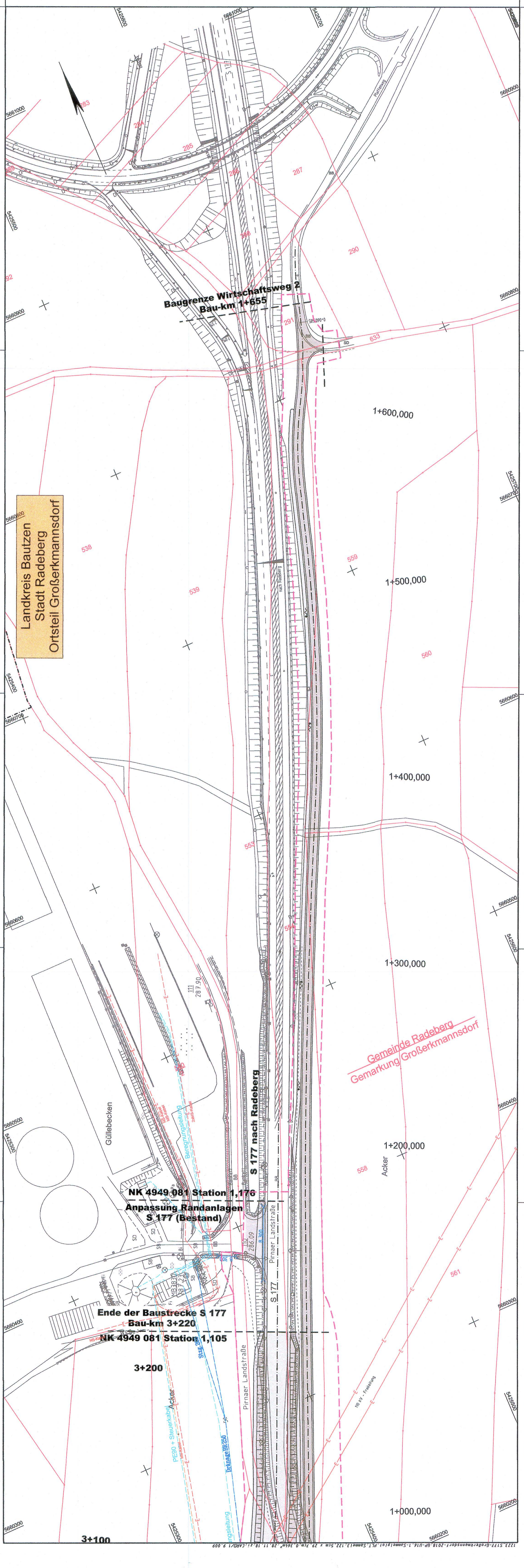
Entwässerungskanal	---	Trinkwasserleitung	---
Sickerstrang	---	Elektroleitung	---
Durchlass	---	Fernmeldeleitung	---
	---	Steuerkabel	---



Grundplan hergestellt: GEO-Metrik-Ing. GmbH Dresden

Anlage	3a	Grundplan - Grundriss mit Kataster
Blatt-Nr.	5710302099	Kreis : LK Bautzen, Stadt Dresden
Reg.-Nr.	RD 83	Gemarkung : Großerkmansdorf, Weißg. Schullwitz
Lageplan	DHHN 92	Straße : S 177
Höhensystem	4.5/10	Station d. SDB :
bearbeitet	5.6/10	von
gezeichnet	6/10	Schulze
geprüft	6/10	Widjgar
		bis
		Stat. 1.335
		Stat. 1.224

GEO-METRIK-Ing GmbH Dresden
 Heinrich-Zille-Straße 8
 01471 Dresden
 Tel. 035208-93991



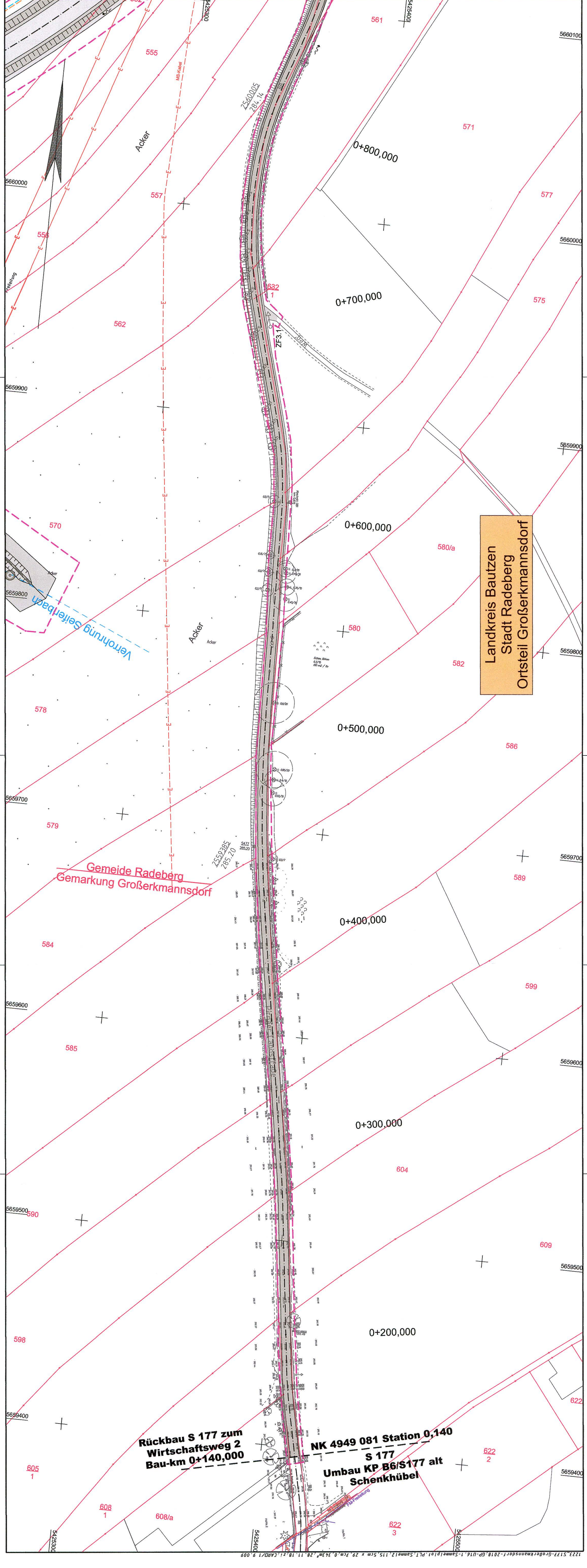
Landkreis Bautzen
 Stadt Radeberg
 Ortsteil Großerkmansdorf

Güllebecken
 Beteiligung
 NK 4949 081 Station 1,176
 Anpassung Randanlagen
 S 177 (Bestand)

Ende der Baustrecke S 177
 Bau-km 3+220
 NK 4949 081 Station 1,105

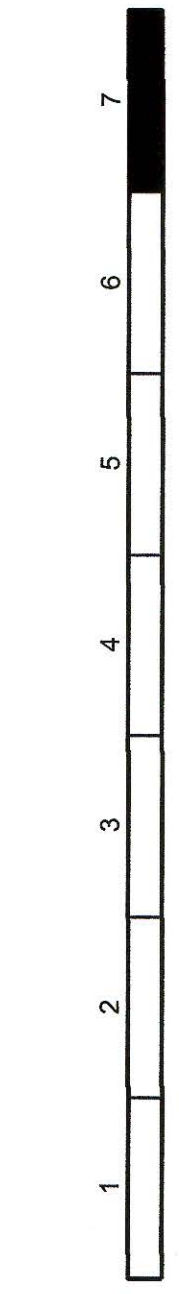
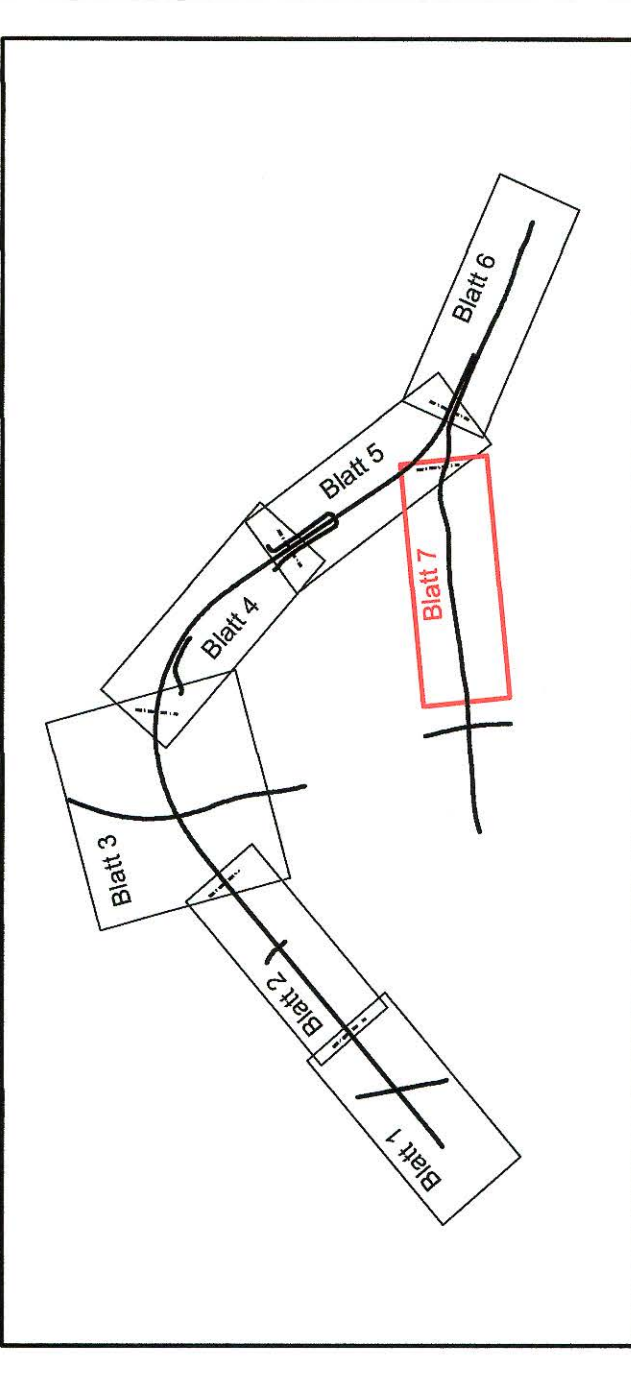
3+200
 3+100
 PE90 + Steuerkabel
 Acker
 Drainage BR 250
 Pinaer Landstraße
 S 177
 Pinaer Landstraße
 1+600,000
 1+500,000
 1+400,000
 1+300,000
 1+200,000
 1+000,000

Gemeinde Radeberg
 Gemarkung Großerkmansdorf



Zeichenerklärung Leitungsbestand

	Regenwasserkanal		Elektroleitung unterirdisch
	Drainage mit Sammelleitung		Fernmeldeleitung unterirdisch
	Trinkwasserleitung		Gasleitung
	Steuerkabel		Nummer Regelungsverzeichnis
	LSA-Steuerkabel		



Uhlig & Wehling
Beratende Ingenieure
 Technologiepark Mittweida
 Leipziger Straße 27
 09648 Mittweida
 Uhlig & Wehling TELEFON (03727) 976230

Bearbeitet: 01.08.2018 Seeger
 Gezeichnet: 01.08.2018 Zieger
 Geprüft: 01.08.2018 *ko. lill*
 Projekt-Nr.: 1223 - 14 - 161

Landesamt für Straßenbau und Verkehr

Niederlassung Meißen
 Heinrich-Heine-Straße 23c
 01662 Meißen - Zaschendorf
 E-Mail: Poststelle.NL-Meissen@lasuv.sachsen.de

Tel.: 03521 / 71890
 Fax: 03521 / 71891999

Bearbeitet: *Dipl.-Ing. Andreas Reichel*
 Sachbearbeiter Planung
 vom 21.08.2019

Geprüft: *22.08.19*
 Projekt-Nr.: *1223-14-161*

Nr.	Art der Änderung und Ergänzung	Datum	Zeichen

FESTSTELLUNGSENTWURF

LADESAMT FÜR STRASSENBAU UND VERKEHR
 Freistaat SACHSEN
 von NK 4949 006Stat. 1,335 bis NK 4949 081Stat. 1,176

PROJIS-Nr.: 23000014

Unterlage 16.1 / Blatt-Nr.: 7
 Leitungsplan

Maßstab: 1 : 1.000

S 177 Verlegung südlich Großserkmannsdorf

aufgestellt: für Straßenbau und Verkehr
 Niederlassung Meißen
 Meißen, den 2.8.03.19
Wolfgang
 Holzer, Wolsmann
 Niederlassungsleiter

Ergänzungen:

Anlage	3a	Grundplan - Grundriss mit Kataster	Name
Blatt-Nr.	571002089	LK Bautzen, Stadt Dresden	
Reg.-Nr.	RD 83	Gemarkung : Großserkmannsdorf, Weißg. Schulwitz	
Lagesystem	DHN 92	Straße : S 177	
Höhensystem	4-6/10	Station u. SDB :	
bearbeitet	5-6/10	von	GEOMETRIK-Ing GmbH Dresden
gezeichnet	6/10	Schulze	Heinrich-Zille-Straße 8
geprüft		Wölger	01471 Dresden
			Tel. 035208-60901