LANDESAMT
FÜR STRASSENBAU
UND VERKEHR

Freistaat
SACHSEN

Niederlassung Meißen

S 177

VERLEGUNG SÜDLICH GROßERKMANNSDORF

NK 4949 005 Stat. 1.335 – NK 4949 081 Stat. 1.176

FESTSTELLUNGSENTWURF

ORDNER 4 von 10

29.03.2019

Erläuterungsbericht	1	1
Übersichtskarte	2	2
Übersichtslagepläne	3	3
Übersichtshöhenplan	4	4
Lagepläne	5	5
Höhenpläne	6	6
Lageplan der Lärmschutzmaßnahmen	7	7
Lagepläne der Entwässerungsmaßnahmen	8	8
Landschaftspflegerische Maßnahmen	9	9
Grunderwerb	0	10

Esselte
621017
BLAUER ENGEL DAS UMWELTZEICHEN
www.blauer-engel.de/uz56
4 001536 003486

Grunderwerbspläne 10.1

1

Grunderwerbsverzeichnis

2

3

4

5

6

7

8

9

0

Esselte

621017

www.blauer-engel.de/uz56

4 001536 003486

Blatt 13

Blätter 1 bis 12

Blatt 14

Landesamt für Straßenbau und Verkehr, NL Meißen aufgestellt: 29. 03. 19 S 177 Großerkmannsdorf von NK 4949 005 Stat. 1,335 bis NK 4949 081 Stat. 1,176	Unterlage: 10.1 Übersichtskarte Blattschnitte Grunderwerb Maßstab: 1 : 100.000
PROJIS-Nr.: 2300014	Datum: 30.07.2018

S 177
Verlegung südlich Großerkmannsdorf

1223, GPL, U10, Ülage-Blattschnitt-U10.cdr, A3, 02.08.2018

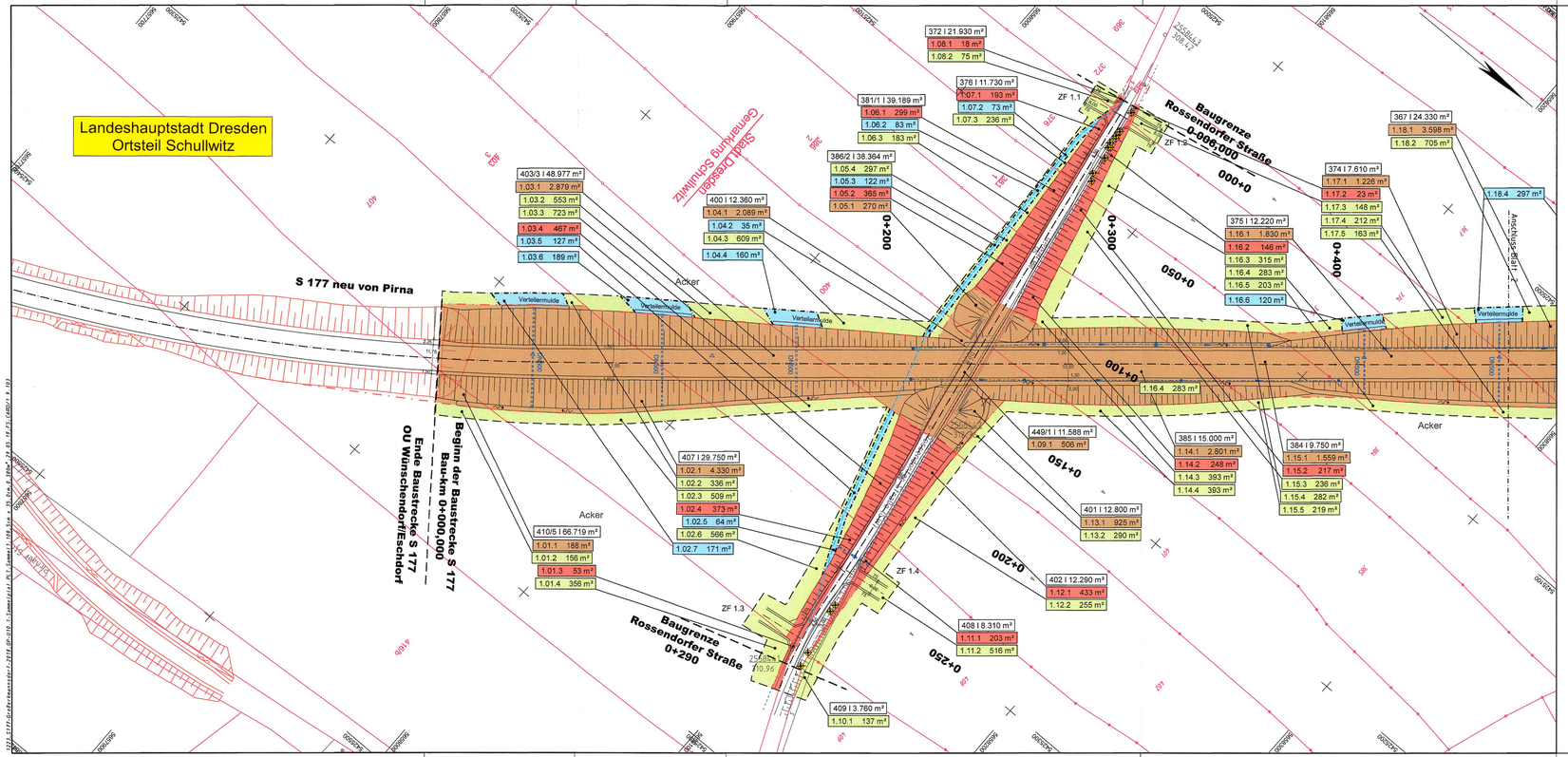

Zeichenerklärung Grunderwerbsplan

Nummer und Größe des Flurstücks: 358 | 15.000 m²

	Baulastträger		Dritte	
zu erwerbende Fläche	1.15.1	m²	1.15.5	m²
vorübergehend in Anspruch zu nehmende Fläche	2	m²	für LBP	
dauernd zu belastende Fläche	3	m²	6	m²
rückständiger Grunderwerb	4	m²	7	m²

- Flurstücksgrenze vorhanden
- Grenze neu zu erwerbende Fläche
- Grenze dauernd zu belastende Fläche
- Grenze vorübergehende Inanspruchnahme

1. Nr. des Grunderwerbsplanes
15. Nr. im Grunderwerbsverzeichnis
1...7 Teilflächen eines Flurstücks

Blattübersicht
Blätter 1 - 12

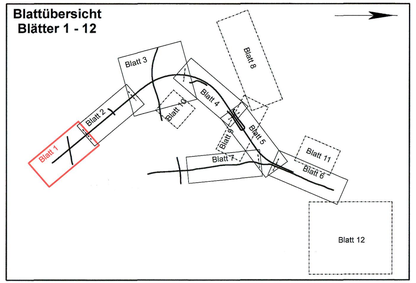

Grundplan hergestellt: GEO-Metrik-Ing. GmbH Dresden			Grundplan - Grundriss mit Kataster		Ergänzungen:	
Anlage	3a				Datum	Name
Blatt-Nr.						
Reg.-Nr.	5710302089		Kreis	: LK Bautzen, Stadt Dresden		
Lagesystem	RD 83		Gemarkung	: Großerkmannsdorf, Weißig, Schullwitz		
Höhensystem	DHHN 92		Straße	: S 177		
bearbeitet	4-5/10	Widiger	Station d.SDB	:	GEO-METRIK-Ing GmbH Dresden Heinrich-Zille-Straße 8 01471 Dresden Tel. 035208-80901	
gezeichnet	5-6/10	Schulze	von	: NK 4949 005 Stat. 1,335		
geprüft	6/10	Widiger	bis	: NK 4949 081 Stat. 1,224		

1	2	3	4	5	6	7

Entwurfsbearbeitung
Uhlig & Wehling
Beratende Ingenieure
Technologiepark Mittweida
Leipziger Straße 27
09648 Mittweida
TELEFON (03727) 976230

Bearbeitet:	30.07.2018	Seeger
Gezeichnet:	30.07.2018	Zieger
Geprüft:	30.07.2018	
Projekt-Nr.:	1223 - 14 - 161	

Landesamt für Straßenbau und Verkehr

Niederlassung Meißen
Heinrich-Heine-Straße 23c
01662 Meißen - Zaschendorf

Tel.: 03521 / 71890
Fax: 03521 / 71891999
E-Mail: Poststelle.NL-Meissen@lasuv.sachsen.de

Bearbeitet: Dipl.-Ing. Andreas Reichel Stabsbereiter Planung 21.03.2019
Geprüft: Dipl.-Ing. Sylvia Knäuble Referentin Planung 21.03.19
Projekt-Nr.:

Nr.	Art der Änderung und Ergänzung	Datum	Zeichen

FESTSTELLUNGSENTWURF

LANDESAMT FÜR STRASSENBAU UND VERKEHR
Freistaat SACHSEN

S 177 Großerkmannsdorf — von NK 4949 005Stat. 1,335 bis NK 4949 081Stat. 1,176

Unterlage 10.1 / Blatt-Nr.: 1
Grunderwerbsplan

PROJIS-Nr.: 2300014
Maßstab: 1 : 1.000

S 177 Verlegung südlich Großerkmannsdorf

aufgestellt:
Landesamt für Straßenbau und Verkehr
Niederlassung Meißen

Meißen, den 29. 03. 19

Holger Wohlmann
Niederlassungsleiter

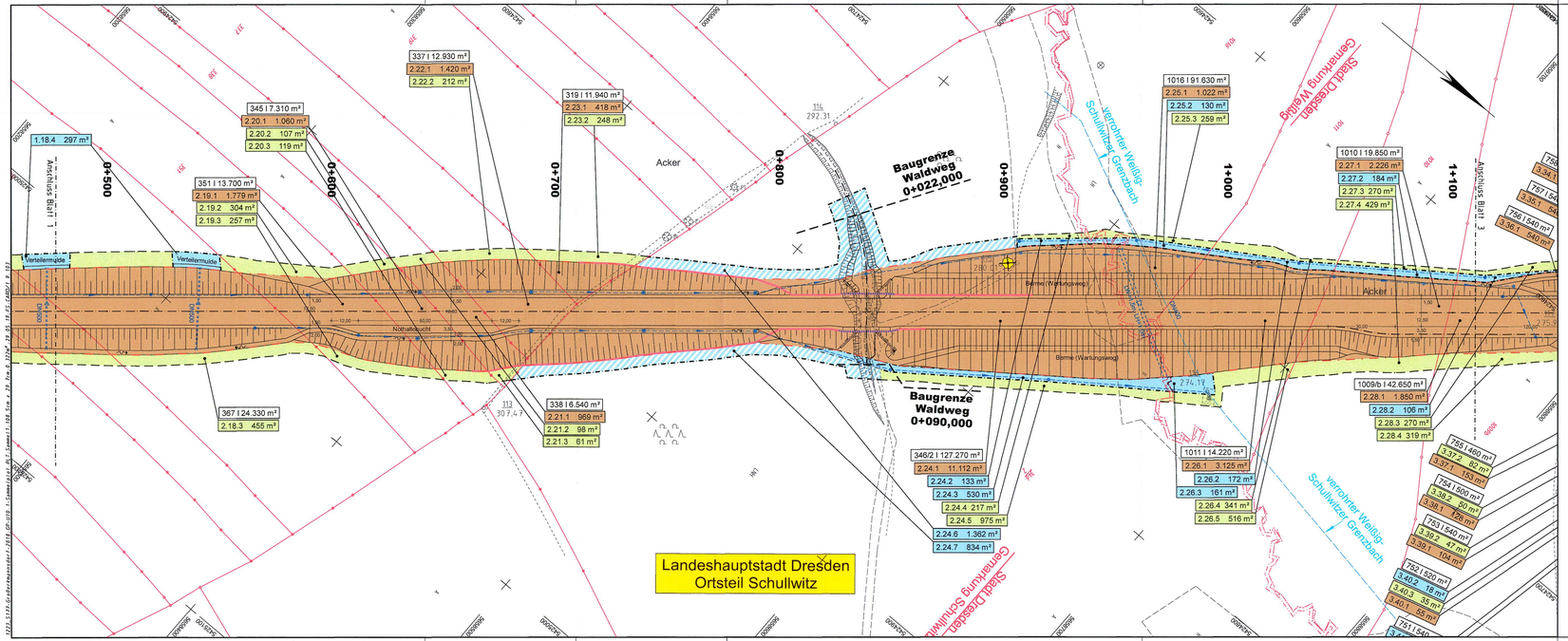

Zeichenerklärung Grunderwerbsplan

Nummer und Größe des Flurstücks	358	15.000 m²

	Baulastträger		Dritte	
zu erwerbende Fläche	1.15.1	m²	1.15.5	m²
vorübergehend in Anspruch zu nehmende Fläche	2	m²	für LBP	
dauernd zu belastende Fläche	3	m²	6	m²
rückständiger Grunderwerb	4	m²	7	m²

- Flurstücksgrenze vorhanden
- Grenze neu zu erwerbende Fläche
- Grenze dauernd zu belastende Fläche
- Grenze vorübergehende Inanspruchnahme

1. Nr. des Grunderwerbsplanes
15. Nr. im Grunderwerbsverzeichnis
1...7 Teilflächen eines Flurstücks

Blattübersicht
Blätter 1 - 12

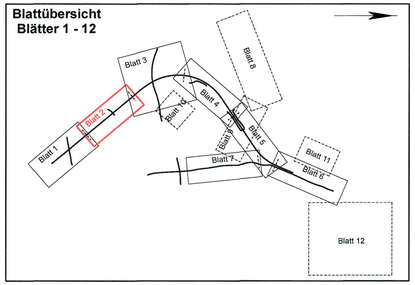

Grundplan hergestellt: GEO-Metrik-Ing. GmbH Dresden			Grundplan - Grundriss mit Kataster		Ergänzungen:	
Anlage	3a				Datum	Name
Blatt-Nr.			Kreis : LK Bautzen, Stadt Dresden			
Reg.-Nr.	571030289		Gemarkung : Großerkmannsdorf, Weißig, Schultwitz			
Lagesystem	RD 83		Straße : S 177			
Höhensystem	DHHN 92		Station d.SDB :		GEO-METRIK-Ing GmbH Dresden Heinrich-Zille-Straße 8 01471 Dresden Tel. 035208-80901	
bearbeitet	4-5/10	Widiger	von : NK 4949 005 Stat. 1,335			
gezeichnet	5-6/10	Schulze	bis : NK 4949 081 Stat. 1,224			
geprüft	6/10	Widiger				

1	2	3	4	5	6	7

Entwurfsbearbeitung
Uhlig & Wehling
Beratende Ingenieure
Technologiepark Mittweida
Leipziger Straße 27
09648 Mittweida
TELEFON (03727) 976230

Bearbeitet:	30.07.2018	Seeger
Gezeichnet:	30.07.2018	Zieger
Geprüft:	30.07.2018	
Projekt-Nr.:	1223 - 14 - 161	

Landesamt für Straßenbau und Verkehr

Niederlassung Meißen
Heinrich-Heine-Straße 23c
01662 Meißen - Zaschendorf

Tel.: 03521 / 71890
Fax: 03521 / 71891999
E-Mail: Poststelle.NL-Meissen@lasuv.sachsen.de

Bearbeitet: Dipl.-Ing. Andreas Reichel Straßenbaulicher Planung 21.01.19
Geprüft: Dipl.-Ing. Sych 23.10.19 Straßenbaulicher Planung 23.07.19
Projekt-Nr.:

Nr.	Art der Änderung und Ergänzung	Datum	Zeichen

FESTSTELLUNGSENTWURF

LANDESAMT FÜR STRASSENBAU UND VERKEHR
Freistaat SACHSEN

S 177 Großerkmannsdorf — von NK 4949 005Stat. 1,335 bis NK 4949 081Stat. 1,176

Unterlage 10.1 / Blatt-Nr.: 2
Grunderwerbsplan

PROJIS-Nr.: 2300014
Maßstab: 1 : 1.000

S 177 Verlegung südlich Großerkmannsdorf

aufgestellt:
Landesamt für Straßenbau und Verkehr
Niederlassung Meißen

Meißen, den 28.03.19
Holger Wohsmann
Niederlassungsleiter

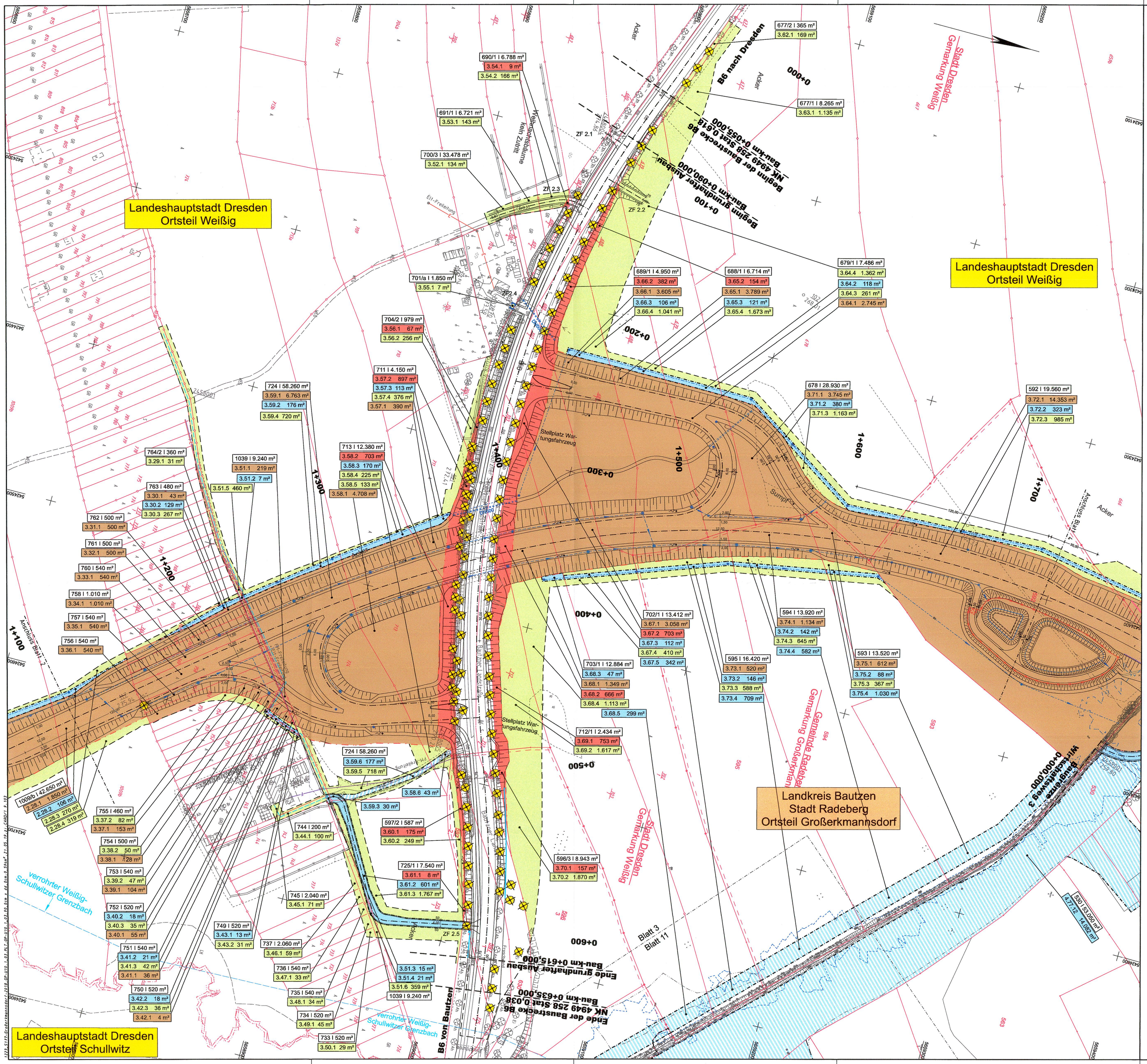

Zeichenerklärung Grunderwerbsplan

Nummer und Größe des Flurstücks: 358 | 15.000 m²

	Baulastträger		Dritte	
zu erwerbende Fläche	1.15.1	m²	1.15.5	m²
vorübergehend in Anspruch zu nehmende Fläche	2	m²	für LBP	
dauernd zu belastende Fläche	3	m²	6	m²
rückständiger Grunderwerb	4	m²	7	m²

- Flurstücksgrenze vorhanden
- Grenze neu zu erwerbende Fläche
- Grenze dauernd zu belastende Fläche
- Grenze vorübergehende Inanspruchnahme

1. Nr. des Grunderwerbsplanes
15. Nr. im Grunderwerbsverzeichnis
1...7 Teilflächen eines Flurstücks

Blattübersicht
Blätter 1 - 12

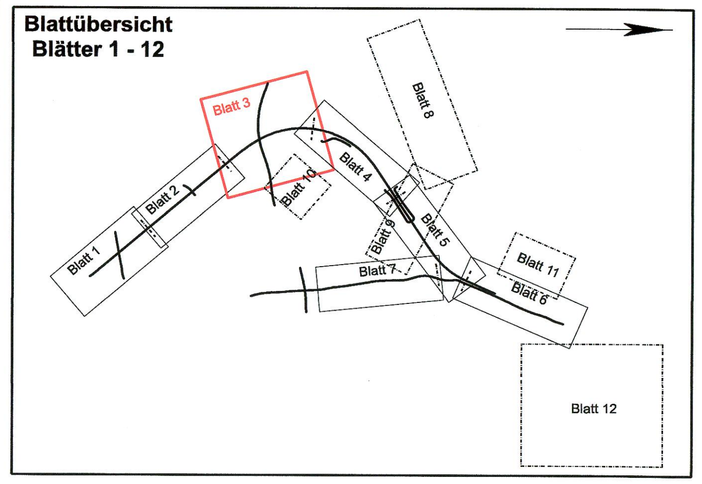

Grundplan hergestellt: GEO-Metrik-Ing. GmbH Dresden			Ergänzungen:	
Anlage	3a	Grundplan - Grundriss mit Kataster	Datum	Name
Blatt-Nr.		Kreis : LK Bautzen, Stadt Dresden		
Reg.-Nr.	5710302089	Gemarkung : Großerkmannsdorf, Weißig, Schullwitz		
Lagesystem	RD 83	Straße : S 177		
Höhensystem	DHHN 92	Station d.SDB :		
bearbeitet	4-6/10 Widiger	von : NK 4949 005 Stat. 1,335	GEO-METRIK-Ing GmbH Dresden	
gezeichnet	5-6/10 Schulze	bis : NK 4949 081 Stat. 1,224	Heinrich-Zille-Straße 8	
geprüft	6/10 Widiger		01471 Dresden	
			Tel. 035208-80901	

1 2 3 4 5 6 7

Entwurfsbearbeitung
Uhlig & Wehling
Beratende Ingenieure
Technologiepark Mittweida
Leipziger Straße 27
09648 Mittweida
TELEFON (03727) 976230

Bearbeitet:	30.07.2018	Seeger
Gezeichnet:	30.07.2018	Zieger
Geprüft:	30.07.2018	
Projekt-Nr.:	1223 - 14 - 161	

Landesamt für Straßenbau und Verkehr

Niederlassung Meißen
Heinrich-Heine-Straße 23c
01662 Meißen - Zaschendorf

Tel.: 03521 / 71890
Fax: 03521 / 71891999
E-Mail: Poststelle.NL-Meissen@lasuv.sachsen.de

Bearbeitet: Dipl.-Ing. Andreas Reichel, Sachbearbeiter Planung, 24.03.2017
Geprüft: 24.03.19 — 26.03.19
Dipl.-Ing. Sylvia Kreuzig, Referatsleiterin Planung
Projekt-Nr.:

Nr.	Art der Änderung und Ergänzung	Datum	Zeichen

FESTSTELLUNGSENTWURF

LANDESAMT FÜR STRASSENBAU UND VERKEHR
S 177
Großerkmannsdorf

Freistaat SACHSEN

von NK 4949 005 Stat. 1,335
bis NK 4949 081 Stat.1,176

Unterlage 10.1 / Blatt-Nr.: 3
Grunderwerbsplan

PROJIS-Nr.: 2300014

Maßstab: 1 : 1.000

S 177 Verlegung südlich Großerkmannsdorf

aufgestellt:
Landesamt für Straßenbau und Verkehr
NL Meißen

Meißen, den 29.03.19

Holger Wohsmann
Niederlassungsleiter

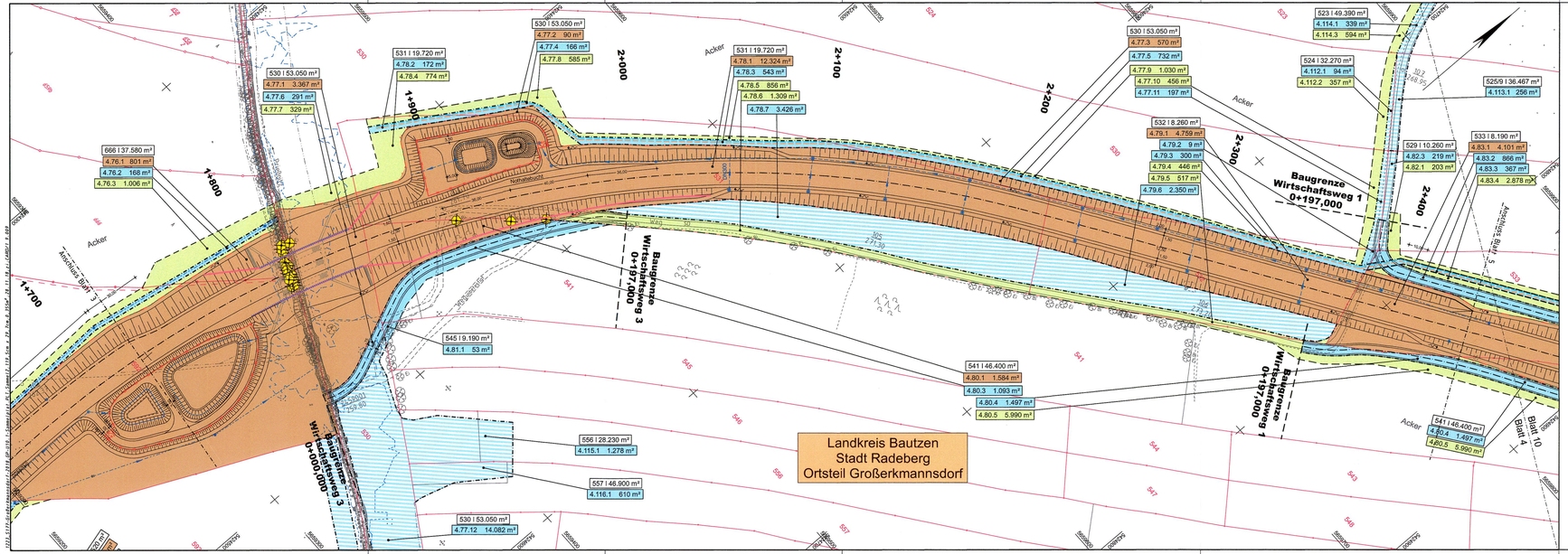

Zeichenerklärung Grunderwerbsplan

Nummer und Größe des Flurstücks: 358 | 15.000 m²

	Bauträger		Dritte	
zu erwerbende Fläche	1.15.1	m²	1.15.5	m²
vorübergehend in Anspruch zu nehmende Fläche	2	m²	für LBP	
dauernd zu belastende Fläche	3	m²	6	m²
rückständiger Grunderwerb	4	m²	7	m²

- Flurstücksgrenze vorhanden
- Grenze neu zu erwerbende Fläche
- Grenze dauernd zu belastende Fläche
- Grenze vorübergehende Inanspruchnahme

1. Nr. des Grunderwerbsplanes
15. Nr. im Grunderwerbsverzeichnis
1...7 Teilflächen eines Flurstücks

Blattübersicht Blätter 1 - 12

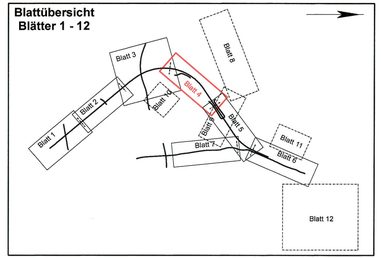

Grundplan hergestellt: GEO-Metrik-Ing. GmbH Dresden			Ergänzungen:	
Anlage	3a	Grundplan - Grundriss mit Kataster	Datum	Name
Blatt-Nr.		Kreis : LK Bautzen, Stadt Dresden		
Reg.-Nr.	5710202089	Gemarkung : Großerkmannsdorf, Weißig, Schuhlwitz		
Lagesystem	RD 83	Straße : S 177		
Höhensystem	DHHN 92	Station d.SDB :		
bearbeitet	4-5/10 Widiger	von : NK 4949 005 Stat. 1.335		
gezeichnet	5-6/10 Schulze	bis : NK 4949 081 Stat. 1,224	GEO-METRIK-Ing GmbH Dresden	
geprüft	6/10 Widiger		Heinrich-Zille-Straße 8	
			01471 Dresden	
			Tel. 035208-80901	

1	2	3	4	5	6	7

Entwurfsbearbeitung
Uhlig & Wehling
Uhlig & Wehling
Beratende Ingenieure
Technologiepark Mittweida
Leipziger Straße 27
09648 Mittweida
TELEFON (03727) 976230

Bearbeitet:	30.07.2018	Seeger
Gezeichnet:	30.07.2018	Zieger
Geprüft:	30.07.2018	
Projekt-Nr.:	1223 - 14 - 161	

Landesamt für Straßenbau und Verkehr

Niederlassung Meißen
Heinrich-Heine-Straße 23c
01662 Meißen - Zaschendorf

Tel.: 03521 / 71890
Fax: 03521 / 71891999
E-Mail: Poststelle.NL-Meissen@lasuv.sachsen.de

Bearbeitet: Dipl.-Ing. Andreas Reichel, Bauüberwachender Planung, 20.02.2019

Geprüft: 20.02.19

Projekt-Nr.:

Nr.	Art der Änderung und Ergänzung	Datum	Zeichen

FESTSTELLUNGSENTWURF

LANDESAMT FÜR STRASSENBAU UND VERKEHR

Freistaat SACHSEN

S 177 Großerkmannsdorf — von NK 4949 005Stat. 1,335 bis NK 4949 081Stat. 1,176

Unterlage 10.1 / Blatt-Nr.: 4

Grunderwerbsplan

PROJIS-Nr.: 2300014

Maßstab: 1 : 1.000

S 177 Verlegung südlich Großerkmannsdorf

aufgestellt:
Landesamt für Straßenbau und Verkehr
Niederlassung Meißen

Meißen, den 28.03.19

Holger Wohlmann
Niederlassungsleiter

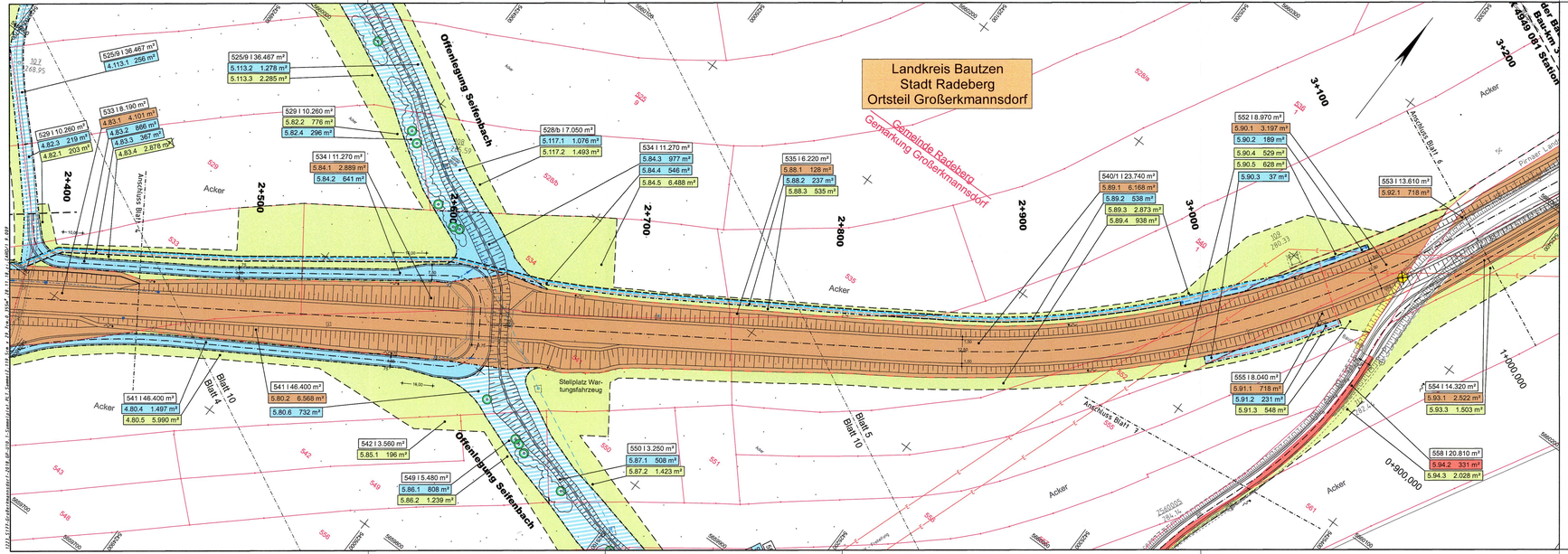

Zeichenerklärung Grunderwerbsplan

Nummer und Größe des Flurstücks	358 I 15.000 m²				
	Baulastträger		Dritte		
zu erwerbende Fläche	1.15.1	m²	1.15.5	m²	
vorübergehend in Anspruch zu nehmende Fläche	2	m²	für LBP		
dauernd zu belastende Fläche	3	m²	6	m²	
rückständiger Grunderwerb	4	m²	7	m²	

- Flurstücksgrenze vorhanden
- Grenze neu zu erwerbende Fläche
- Grenze dauernd zu belastende Fläche
- Grenze vorübergehende Inanspruchnahme

1. Nr. des Grunderwerbsplanes
15. Nr. im Grunderwerbsverzeichnis
1...7 Teilflächen eines Flurstücks

Blattübersicht
Blätter 1 - 12

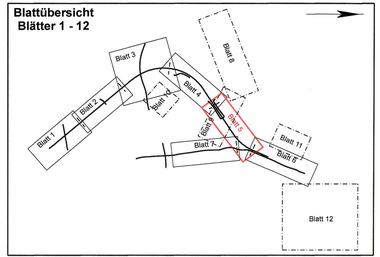

Grundplan hergestellt: GEO-Metrik-Ing. GmbH Dresden				Ergänzungen:	
Anlage	3a			Datum	Name
Blatt-Nr.					
Reg.-Nr.	5710302069				
Lagesystem	RD 83				
Höhensystem	DHHN 92				
bearbeitet	4-5/10	Widiger		GEO-METRIK-Ing GmbH Dresden Heinrich-Zille-Straße 8 01471 Dresden Tel. 035208-80901	
gezeichnet	5-6/10	Schulze			
geprüft	6/10	Widiger			

Grundplan - Grundriss mit Kataster

Kreis	:	LK Bautzen, Stadt Dresden
Gemarkung	:	Großerkmansdorf, Weißig, Schulheitz
Straße	:	S 177
Station d.SDB	:	
von	:	NK 4949 005 Stat. 1.335
bis	:	NK 4949 081 Stat. 1.224

1	2	3	4	5	6	7

Entwurfsbearbeitung

Uhlig & Wehling
Beratende Ingenieure
Technologiepark Mittweida
Leipziger Straße 27
09648 Mittweida
TELEFON (03727) 976230

Bearbeitet:	30.07.2018	Seeger
Gezeichnet:	30.07.2018	Zieger
Geprüft:	30.07.2018	
Projekt-Nr.:	1223 - 14 - 161	

Landesamt für Straßenbau und Verkehr

Niederlassung Meißen
Heinrich-Heine-Straße 23c
01662 Meißen - Zaschendorf

Tel.: 03521 / 71890
Fax: 03521 / 71891999
E-Mail: Poststelle.NL-Meissen@lasuv.sachsen.de

Bearbeitet: Dipl.Ing. Andreas Reichel Straßenbeider Planung 20.02.2017
Geprüft: 20.02.19
Projekt-Nr.:

Nr.	Art der Änderung und Ergänzung	Datum	Zeichen

FESTSTELLUNGSENTWURF

LANDESAMT FÜR STRASSENBAU UND VERKEHR
S 177 Großerkmannsdorf

Freistaat SACHSEN

von NK 4949 005Stat. 1.335
bis NK 4949 081Stat. 1.176

Unterlage 10.1 / Blatt-Nr.: 5
Grunderwerbsplan

PROJIS-Nr.: 2300014
Maßstab: 1 : 1.000

S 177 Verlegung südlich Großerkmannsdorf

aufgestellt:
Landesamt für Straßenbau und Verkehr
Niederlassung Meißen

Meißen, den 28.02.19

Holger Wohlmann
Niederlassungsleiter

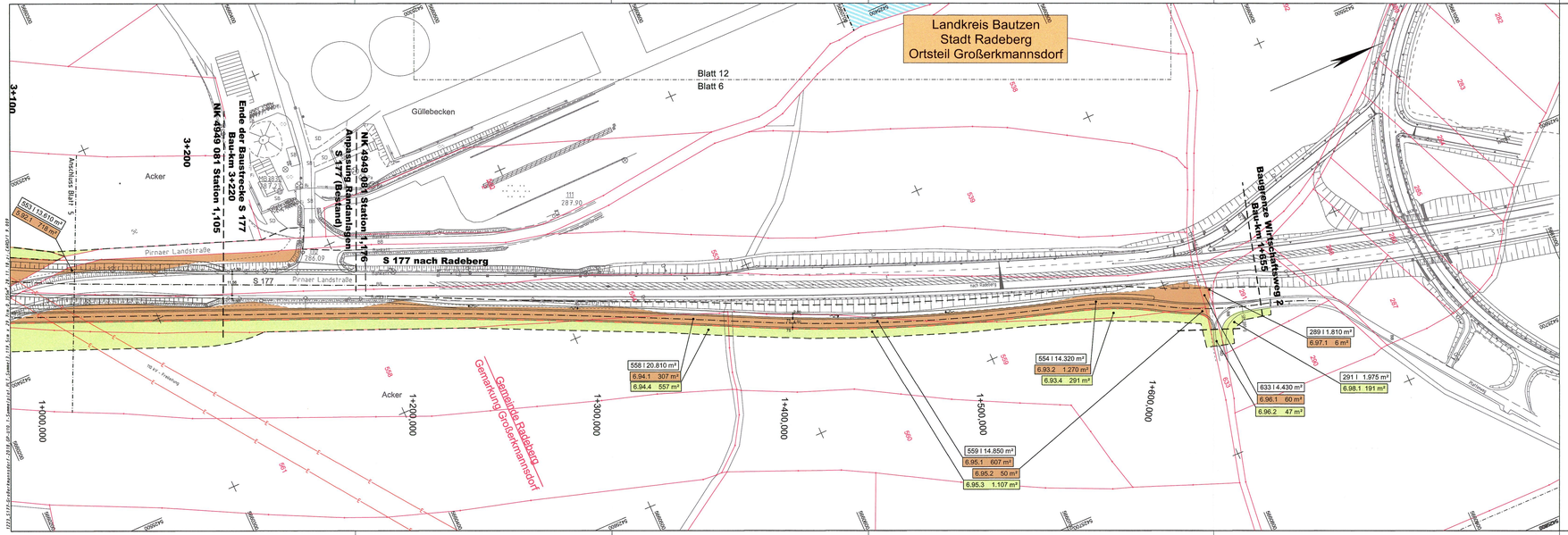

Zeichenerklärung Grunderwerbsplan

Nummer und Größe des Flurstücks	358 | 15.000 m²					
	Baulastträger			Dritte		
zu erwerbende Fläche	1.15.1	m²		1.15.5	m²	
vorübergehend in Anspruch zu nehmende Fläche	2	m²		für LBP		
dauernd zu belastende Fläche	3	m²		6	m²	
rückständiger Grunderwerb	4	m²		7	m²	

- Flurstücksgrenze vorhanden
- Grenze neu zu erwerbende Fläche
- Grenze dauernd zu belastende Fläche
- Grenze vorübergehende Inanspruchnahme

1. Nr. des Grunderwerbsplanes
15. Nr. im Grunderwerbsverzeichnis
1...7 Teilflächen eines Flurstücks

Blattübersicht
Blätter 1 - 12

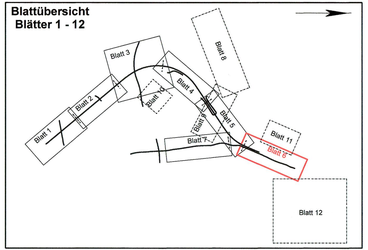

Grundplan hergestellt: GEO-Metrik-Ing. GmbH Dresden				Ergänzungen:	
Anlage	3a	Grundplan - Grundriss mit Kataster		Datum	Name
Blatt-Nr.		Kreis	: LK Bautzen, Stadt Dresden		
Reg.-Nr.	5710302089	Gemarkung	: Großerkmannsdorf, Weißig, Schullwitz		
Lagesystem	RD 83	Straße	: S 177		
Höhensystem	DHHN 92	Station d.SDB			
bearbeitet	4-5/10 Widiger	von	: NK 4949 005 Stat. 1,335	GEO-METRIK-Ing GmbH Dresden	
gezeichnet	5-6/10 Schulze	bis	: NK 4949 081 Stat. 1,224	Heinrich-Zille-Straße 8	
geprüft	6/10 Widiger			01471 Dresden	
				Tel. 035208-60901	

1	2	3	4	5	6	7	

Entwurfsbearbeitung
Uhlig & Wehling
Beratende Ingenieure
Technologiepark Mittweida
Leipziger Straße 27
09648 Mittweida
TELEFON (03727) 976230

Bearbeitet:	30.07.2018	Seeger
Gezeichnet:	30.07.2018	Zieger
Geprüft:	30.07.2018	
Projekt-Nr.:	1223 - 14 - 161	

Landesamt für Straßenbau und Verkehr

Niederlassung Meißen
Heinrich-Heine-Straße 23c
01662 Meißen - Zaschendorf

Tel.: 03521 / 71890
Fax: 03521 / 71891999
E-Mail: Poststelle.NL-Meissen@lasuv.sachsen.de

Bearbeitet: Dipl.-Ing. Andreas Reichel, Bereichsleiter Planung, 21.03.2019

Geprüft: 22.03.19

Projekt-Nr.:

Nr.	Art der Änderung und Ergänzung	Datum	Zeichen

FESTSTELLUNGSENTWURF

LANDESAMT FÜR STRASSENBAU UND VERKEHR

Freistaat SACHSEN

S 177 Großerkmannsdorf

von NK 4949 005Stat. 1,335
bis NK 4949 081Stat. 1,176

Unterlage 10.1 / Blatt-Nr.: 6

Grunderwerbsplan

PROJIS-Nr.: 2300014

Maßstab: 1 : 1.000

S 177 Verlegung südlich Großerkmannsdorf

aufgestellt:
Landesamt für Straßenbau und Verkehr
Niederlassung Meißen

Meißen, den 29.03.19

Holger Wohlmann
Niederlassungsleiter

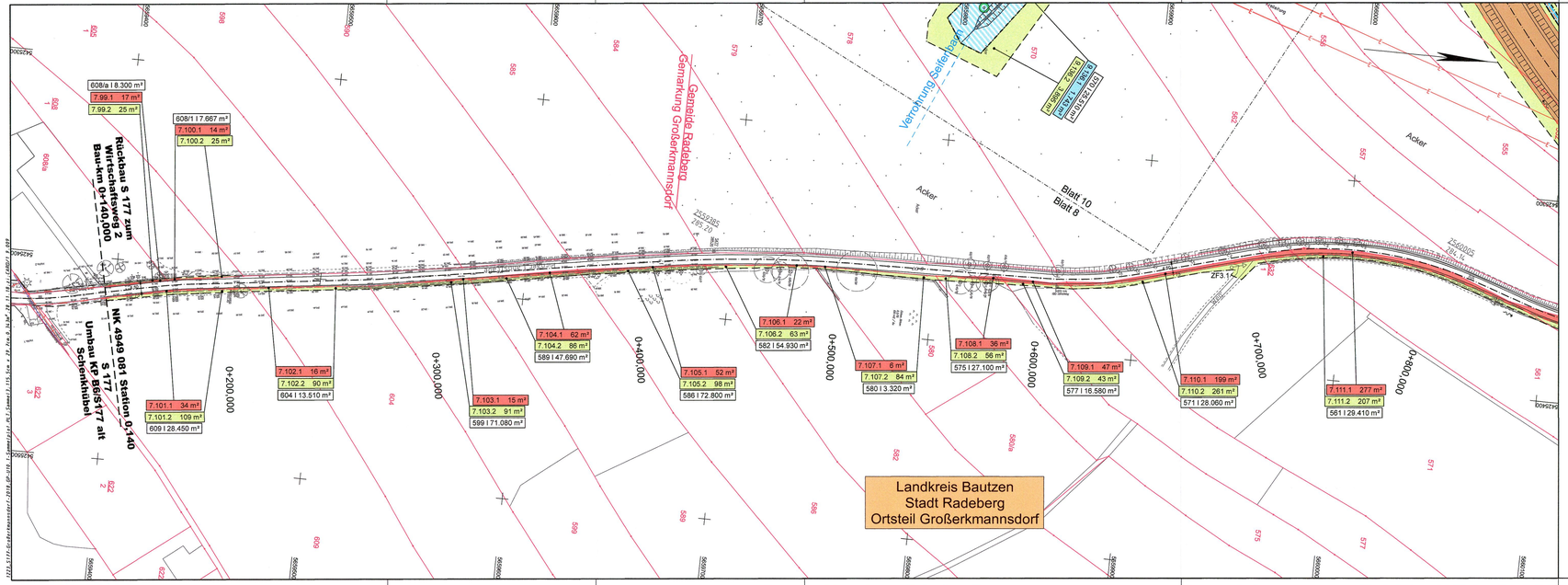

Zeichenerklärung Grunderwerbsplan

Nummer und Größe des Flurstücks: 358 | 15.000 m²

	Baulastträger		Dritte	
zu erwerbende Fläche	1.15.1	m²	1.15.5	m²
vorübergehend in Anspruch zu nehmende Fläche	2	m²	für LBP	
dauernd zu belastende Fläche	3	m²	6	m²
rückständiger Grunderwerb	4	m²	7	m²

- Flurstücksgrenze vorhanden
- Grenze neu zu erwerbende Fläche
- Grenze dauernd zu belastende Fläche
- Grenze vorübergehende Inanspruchnahme

1. Nr. des Grunderwerbsplanes
15. Nr. im Grunderwerbsverzeichnis
1...7 Teilflächen eines Flurstücks

Blattübersicht
Blätter 1 - 12

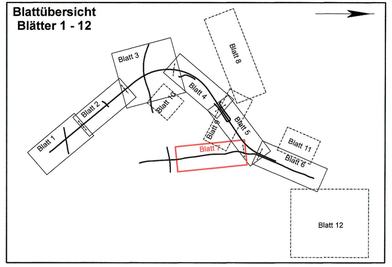

Grundplan hergestellt: GEO-Metrik-Ing. GmbH Dresden			Grundplan - Grundriss mit Kataster		Ergänzungen:	
Anlage	3a				Datum	Name
Blatt-Nr.						
Reg.-Nr.	5710302069		Kreis	: LK Bautzen, Stadt Dresden		
Lagesystem	RD 83		Gemarkung	: Großerkmannsdorf, Weißig, Schullwitz		
Höhensystem	DHHN 92		Straße	: S 177		
bearbeitet	4.5/10	Wildiger	Station d.SDB	:	GEO-METRIK-Ing GmbH Dresden Heinrich-Zille-Straße 8 01471 Dresden Tel. 035208-80901	
gezeichnet	5.6/10	Schulze	von	: NK 4949 005 Stat. 1,335		
geprüft	6/10	Wildiger	bis	: NK 4949 081 Stat. 1,224		

1	2	3	4	5	6	7

Entwurfsbearbeitung
Uhlig & Wehling
Beratende Ingenieure
Technologiepark Mittweida
Leipziger Straße 27
09648 Mittweida
TELEFON (03727) 976230

Bearbeitet:	30.07.2018 Seeger
Gezeichnet:	30.07.2018 Zieger
Geprüft:	30.07.2018
Projekt-Nr.:	1223 - 14 - 161

Landesamt für Straßenbau und Verkehr

Niederlassung Meißen
Heinrich-Heine-Straße 23c
01662 Meißen - Zaschendorf

Tel.: 03521 / 71890
Fax: 03521 / 71891999
E-Mail: Poststelle.NL-Meissen@lasuv.sachsen.de

Bearbeitet:	Dipl.-Ing. Andreas Reichel Straßenbaubüro Planung Zz. d.D. Jun 19
Geprüft:	23.07.19
Projekt-Nr.:	

Nr.	Art der Änderung und Ergänzung	Datum	Zeichen

FESTSTELLUNGSENTWURF

LANDESAMT FÜR STRASSENBAU UND VERKEHR

Freistaat SACHSEN

S 177 Großerkmannsdorf — von NK 4949 0055Stat. 1,335 bis NK 4949 0815tat. 1,176

Unterlage 10.1 / Blatt-Nr.: 7

Grunderwerbsplan

PROJIS-Nr.: 2300014

Maßstab: 1 : 1.000

S 177 Verlegung südlich Großerkmannsdorf

aufgestellt:
Landesamt für Straßenbau und Verkehr
Niederlassung Meißen

Meißen, den 23.03.19

Holger Wohlmann
Niederlassungsleiter

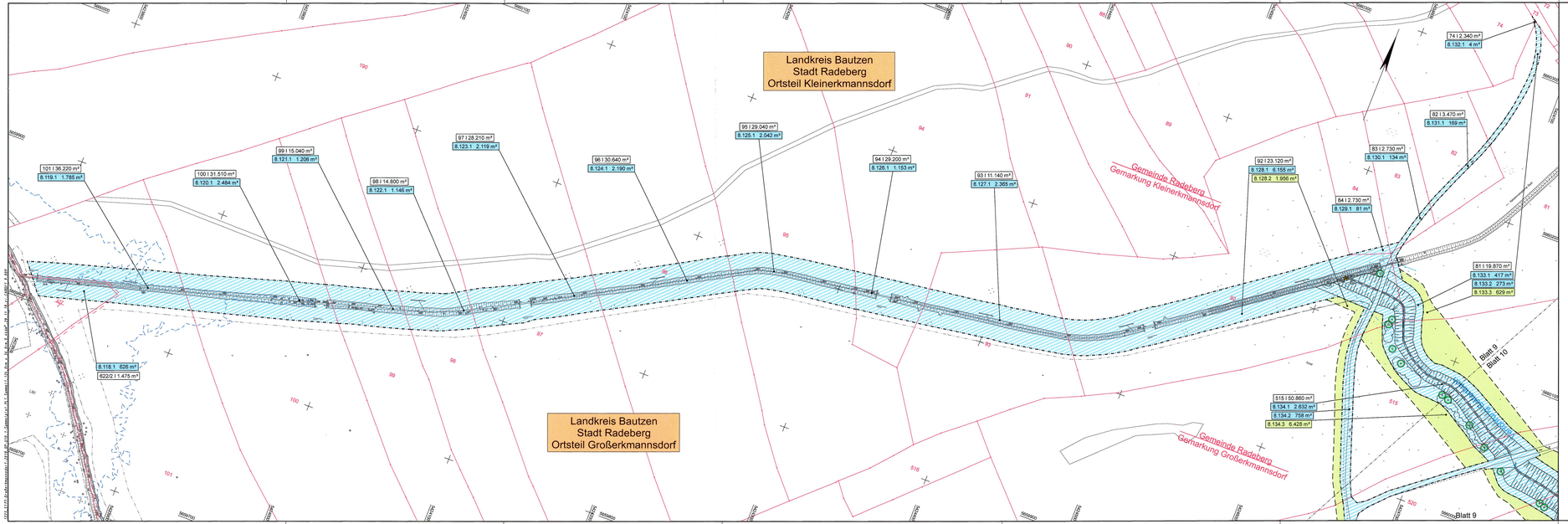

Zeichenerklärung Grunderwerbsplan

Nummer und Größe des Flurstücks: 358 | 15.000 m²

Bauträger

zu erwerbende Fläche	1.15.1	m²
vorübergehend in Anspruch zu nehmende Fläche	2	m²
dauernd zu belastende Fläche	3	m²
rückständiger Grunderwerb	4	m²

Dritte

	1.15.5	m²

für LBP

	6	m²
	7	m²

- Flurstücksgrenze vorhanden
- Grenze neu zu erwerbende Fläche
- Grenze dauernd zu belastende Fläche
- Grenze vorübergehende Inanspruchnahme

1. Nr. des Grunderwerbsplanes
15. Nr. im Grunderwerbsverzeichnis
1...7 Teilflächen eines Flurstücks

Blattübersicht
Blätter 1 - 12

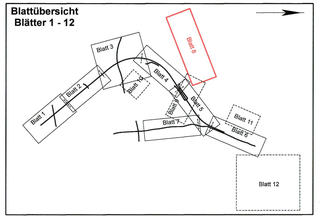

Grundplan hergestellt: GEO-Metrik-Ing. GmbH Dresden

Anlage	3a	Grundplan - Grundriss m.ß Kataster	
Blatt-Nr			
Reg.-Nr.	5710302069	Kreis	: LK Bautzen, Stadt Dresden
Lagesystem	RD 83	Gemarkung	: Großerkmannsdorf, Weißig, Schulwitz
Höhensystem	DHHN 92	Straße	: S 177
bearbeitet	4-5/10 Widiger	Station d.SDB	:
gezeichnet	5-6/10 Schulze	von	: NK 4949 005 Stat. 1.335
geprüft	6/10 Widiger	bis	: NK 4949 081 Stat. 1.224

Ergänzungen:

Datum	Name

GEO-METRIK-Ing GmbH Dresden
Heinrich-Zille-Straße 8
01471 Dresden
Tel. 03525/8 80901

Entwurfsbearbeitung:
Uhlig & Wehling
Beratende Ingenieure
Technologiepark Mittweida
Leipziger Straße 27
09648 Mittweida
TELEFON (03727) 976230
Uhlig & Wehling

Bearbeitet:	30.07.2018 Seeger
Gezeichnet:	30.07.2018 Zieger
Geprüft:	30.07.2018
Projekt-Nr.:	1223 - 14 - 161

Landesamt für Straßenbau und Verkehr

Niederlassung Meißen
Heinrich-Heine-Straße 23c
01662 Meißen - Zaschendorf

Tel.: 03521 / 71890
Fax: 03521 / 718911999
E-Mail: Poststelle.NL-Meissen@lasuv.sachsen.de

Bearbeitet:	Dipl-Ing. Andrea Reichel Bauoberleiter Planung 21.03.2019
Geprüft:	Dipl-Ing. Sylvia Kraufe Bauoberleiter Planung 22.03.19

Nr.	Art der Änderung und Ergänzung	Datum	Zeichen

FESTSTELLUNGSENTWURF

LANDESAMT FÜR STRASSENBAU UND VERKEHR
S 177 Großerkmannsdorf

Freistaat SACHSEN
von NK 4949 005Stat. 1.335
bis NK 4949 081Stat. 1.176

Unterlage 10.1 / Blatt-Nr.: 8
Grunderwerbsplan

PROJIS-Nr.: 2300014
Maßstab: 1 : 1.000

S 177 Verlegung südlich Großerkmannsdorf

aufgestellt:
Landesamt für Straßenbau und Verkehr
Niederlassung Meißen

Meißen, den 20.03.19

Holger Wohlmann
Niederlassungsleiter

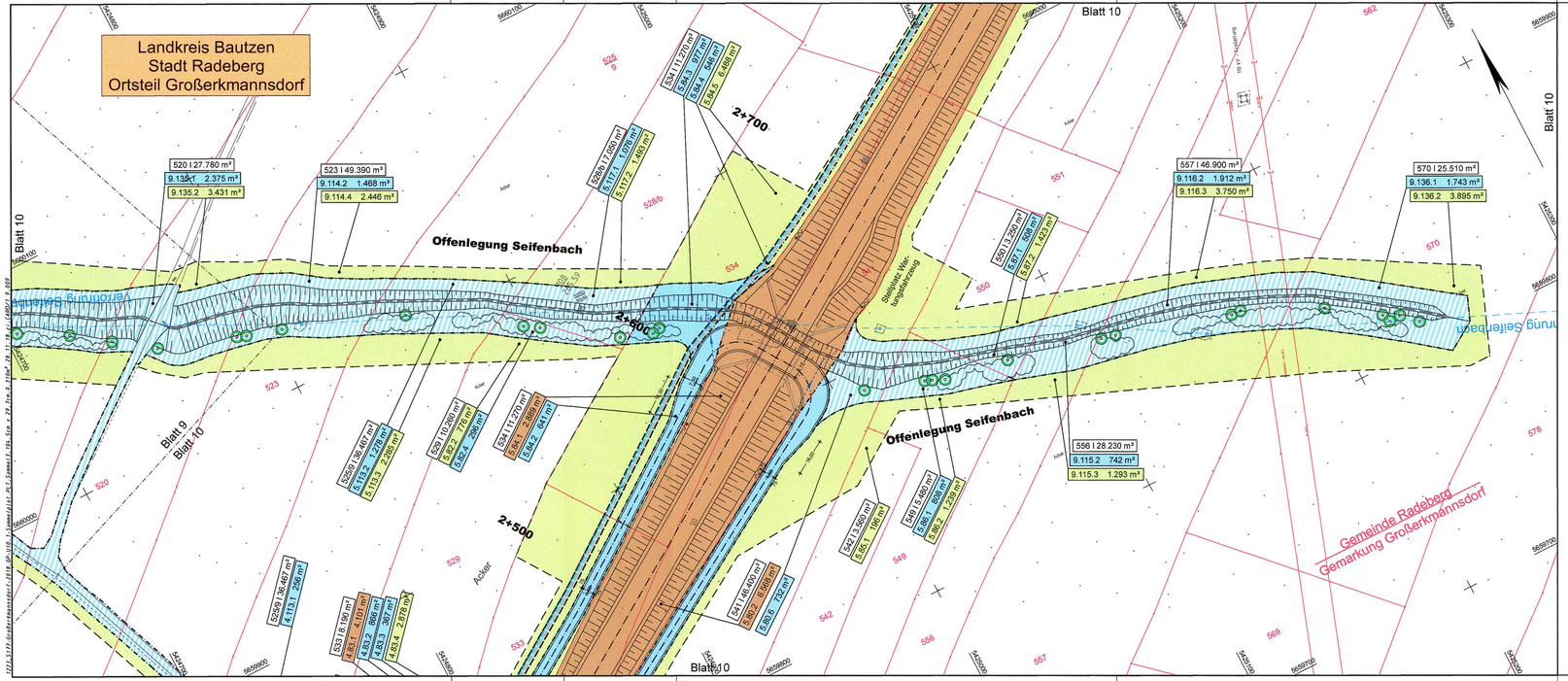

Zeichenerklärung Grunderwerbsplan

Nummer und Größe des Flurstücks: 358 | 15.000 m²

	Baulastträger		Dritte	
zu erwerbende Fläche	1.15.1	m²	1.15.5	m²
vorübergehend in Anspruch zu nehmende Fläche	2	m²	für LBP	
dauernd zu belastende Fläche	3	m²	6	m²
rückständiger Grunderwerb	4	m²	7	m²

- Flurstücksgrenze vorhanden
- Grenze neu zu erwerbende Fläche
- Grenze dauernd zu belastende Fläche
- Grenze vorübergehende Inanspruchnahme

1. Nr. des Grunderwerbsplanes
15. Nr. im Grunderwerbsverzeichnis
1...7 Teilflächen eines Flurstücks

Blattübersicht
Blätter 1 - 12

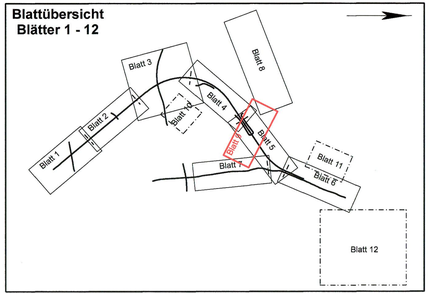

Grundplan hergestellt: GEO-Metrik-Ing. GmbH Dresden				Ergänzungen:	
Anlage	3a		Grundplan - Grundriss mit Kataster	Datum	Name
Blatt-Nr.					
Reg.-Nr.	5710302089				
Lagesystem	RD 83				
Höhensystem	DHHN 92				
bearbeitet	4-5/10	Widiger			
gezeichnet	5-6/10	Schulze			
geprüft	8/10	Widiger			

Grundplan - Grundriss mit Kataster

Kreis : LK Bautzen, Stadt Dresden
Gemarkung : Großerkmannsdorf, Weißig, Schullwitz
Straße : S 177
Station d.SDB :
von : NK 4949 005 Stat. 1,335
bis : NK 4949 081 Stat. 1,224

GEO-METRIK-Ing GmbH Dresden
Heinrich-Zille-Straße 8
01471 Dresden
Tel. 035208-80901

Entwurfsbearbeitung
Uhlig & Wehling
Uhlig & Wehling
Beratende Ingenieure
Technologiepark Mittweida
Leipziger Straße 27
09648 Mittweida
TELEFON (03727) 976230

Bearbeitet:	30.07.2018	Seeger
Gezeichnet:	30.07.2018	Zieger
Geprüft:	30.07.2018	
Projekt-Nr.:	1223 - 14 - 161	

Landesamt für Straßenbau und Verkehr

Niederlassung Meißen
Heinrich-Heine-Straße 23c
01662 Meißen - Zaschendorf

Tel.: 03521 / 71890
Fax: 03521 / 71891999
E-Mail: Poststelle.NL-Meissen@lasuv.sachsen.de

Bearbeitet: Dipl.-Ing. Andreas Reichel, Sachbearbeiter Planung, 20.03.2019
Geprüft: 20.03.19, Dipl.-Ing. Jens Kowalke, Bereichsleiter Planung
Projekt-Nr.:

Nr.	Art der Änderung und Ergänzung	Datum	Zeichen

FESTSTELLUNGSENTWURF

LANDESAMT FÜR STRASSENBAU UND VERKEHR
Freistaat SACHSEN

S 177 Großerkmannsdorf — von NK 4949 005Stat. 1,335 bis NK 4949 081Stat. 1,176

Unterlage 10.1 / Blatt-Nr.: 9
Grunderwerbsplan

PROJIS-Nr.: 2300014
Maßstab: 1 : 1.000

S 177 Verlegung südlich Großerkmannsdorf

aufgestellt:
Landesamt für Straßenbau und Verkehr
Niederlassung Meißen

Meißen, den 20.03.19
Holger Wohsmann
Niederlassungsleiter

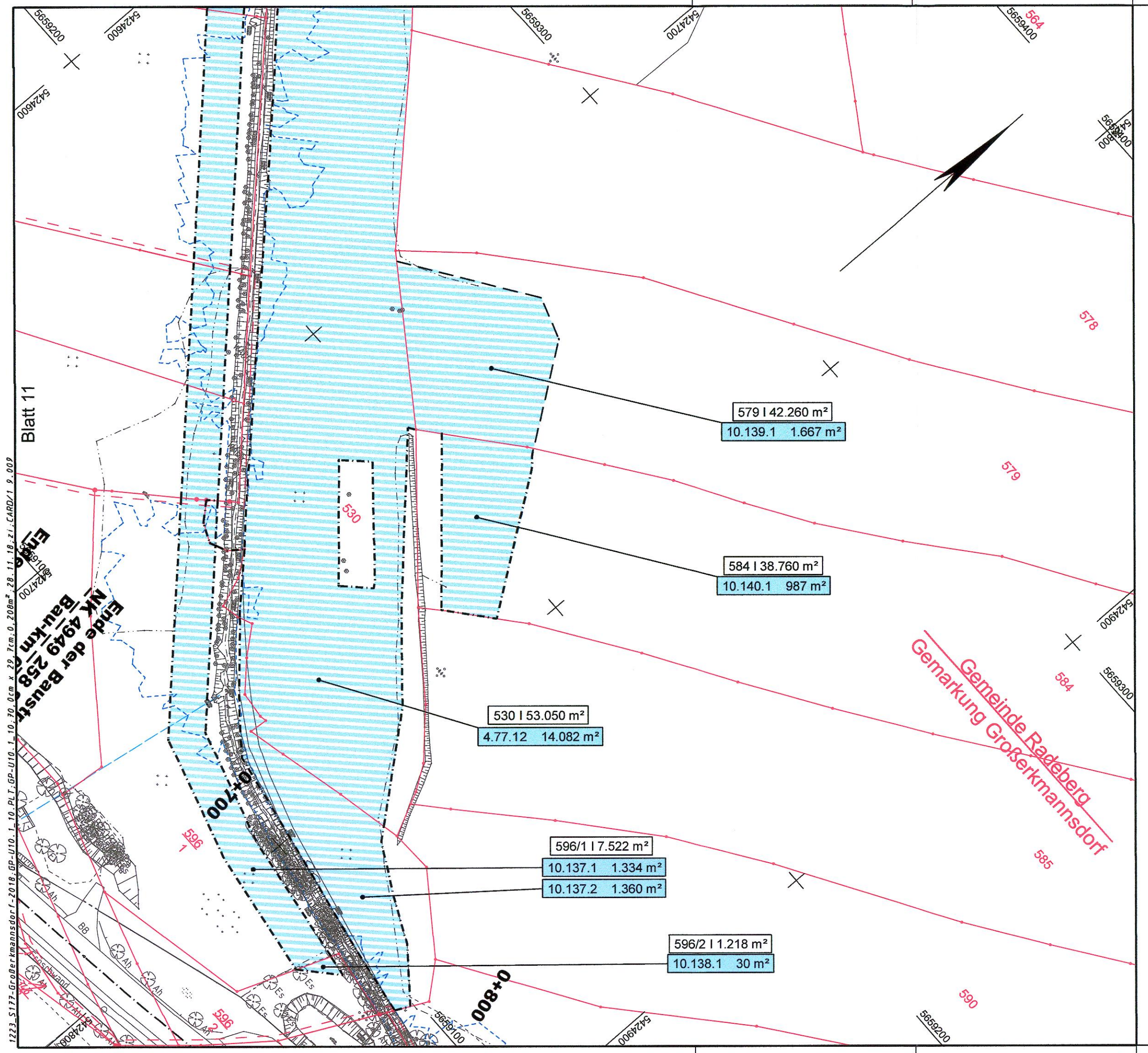

Zeichenerklärung Grunderwerbsplan

Nummer und Größe des Flurstücks: 358 | 15.000 m²

	Baulastträger		Dritte	
zu erwerbende Fläche	1.15.1	m²	1.15.5	m²
vorübergehend in Anspruch zu nehmende Fläche	2	m²	für LBP	
dauernd zu belastende Fläche	3	m²	6	m²
rückständiger Grunderwerb	4	m²	7	m²

- Flurstücksgrenze vorhanden
- Grenze neu zu erwerbende Fläche
- Grenze dauernd zu belastende Fläche
- Grenze vorübergehende Inanspruchnahme

1. Nr. des Grunderwerbsplanes
15. Nr. im Grunderwerbsverzeichnis
1...7 Teilflächen eines Flurstücks

Blattübersicht
Blätter 1 - 12

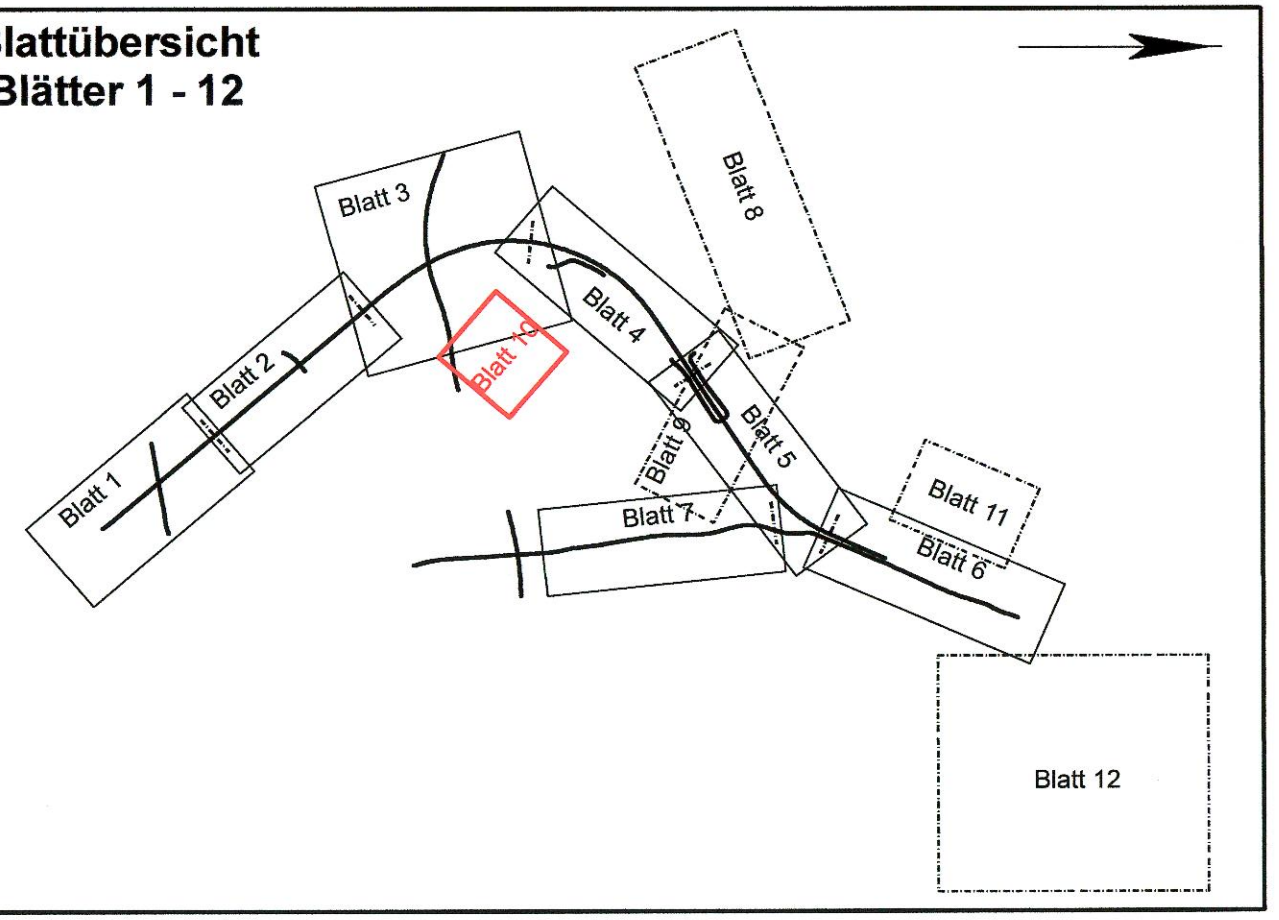

Grundplan hergestellt: GEO-Metrik-Ing. GmbH Dresden		
Anlage	3a	
Blatt-Nr.		
Reg.-Nr.	5710302089	
Lagesystem	RD 83	
Höhensystem	DHHN 92	
bearbeitet	4-5/10	Widiger
gezeichnet	5-6/10	Schulze
geprüft	6/10	Widiger

Grundplan - Grundriss mit Kataster

Kreis	:	LK Bautzen, Stadt Dresden
Gemarkung	:	Großerkmannsdorf, Weißig, Schullwitz
Straße	:	S 177
Station d.SDB	:	
von	:	NK 4949 005 Stat. 1,335
bis	:	NK 4949 081 Stat. 1,224

Ergänzungen:

Datum	Name

GEO-METRIK-Ing GmbH Dresden
Heinrich-Zille-Straße 8
01471 Dresden
Tel. 035208-80901

Entwurfsbearbeitung
Uhlig & Wehling
Beratende Ingenieure
Technologiepark Mittweida
Leipziger Straße 27
09648 Mittweida
TELEFON (03727) 976230

Bearbeitet:	30.07.2018	Seeger
Gezeichnet:	30.07.2018	Zieger
Geprüft:	30.07.2018	
Projekt-Nr.:	1223 - 14 - 161	

Landesamt für Straßenbau und Verkehr
Niederlassung Meißen
Heinrich-Heine-Straße 23c
01662 Meißen - Zaschendorf
Tel.: 03521 / 71890
Fax: 03521 / 71891999
E-Mail: Poststelle.NL-Meissen@lasuv.sachsen.de

Bearbeitet: Dipl.-Ing. Andreas Reichel, Fachbearbeiter Planung, 21.03.2019
Geprüft: 27.03.19, Dipl.-Ing. Sybille Krauthe, Referatsprojektleitung

Nr.	Art der Änderung und Ergänzung	Datum	Zeichen

FESTSTELLUNGSENTWURF

LANDESAMT FÜR STRASSENBAU UND VERKEHR
Freistaat SACHSEN

S 177 Großerkmannsdorf
von NK 4949 005Stat. 1,335
bis NK 4949 081Stat. 1,176

PROJIS-Nr.: 2300014

Unterlage 10.1 / Blatt-Nr.: 10
Grunderwerbsplan
Maßstab: 1 : 1.000

S 177 Verlegung südlich Großerkmannsdorf

aufgestellt:
Landesamt für Straßenbau und Verkehr
Niederlassung Meißen

Meißen, den 29.03.19
Holger Wohsmann
Niederlassungsleiter

CARD/1

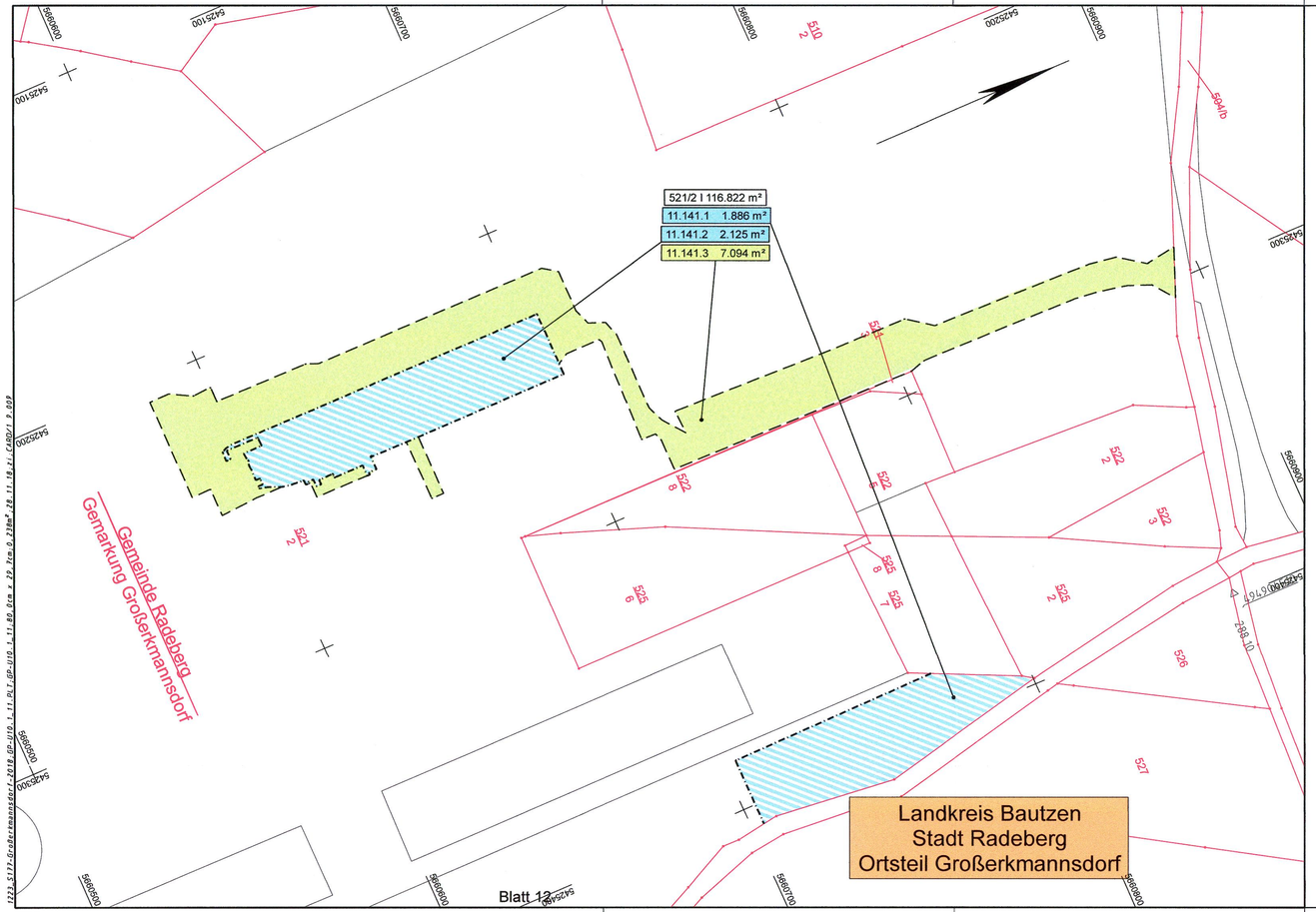

Zeichenerklärung Grunderwerbsplan

Nummer und Größe des Flurstücks: 358 | 15.000 m²

	Baulastträger		Dritte	
zu erwerbende Fläche	1.15.1	m²	1.15.5	m²
vorübergehend in Anspruch zu nehmende Fläche	2	m²	für LBP	
dauernd zu belastende Fläche	3	m²	6	m²
rückständiger Grunderwerb	4	m²	7	m²

- Flurstücksgrenze vorhanden
- Grenze neu zu erwerbende Fläche
- Grenze dauernd zu belastende Fläche
- Grenze vorübergehende Inanspruchnahme

1. Nr. des Grunderwerbsplanes
15. Nr. im Grunderwerbsverzeichnis
1...7 Teilflächen eines Flurstücks

Blattübersicht Blätter 1 - 12

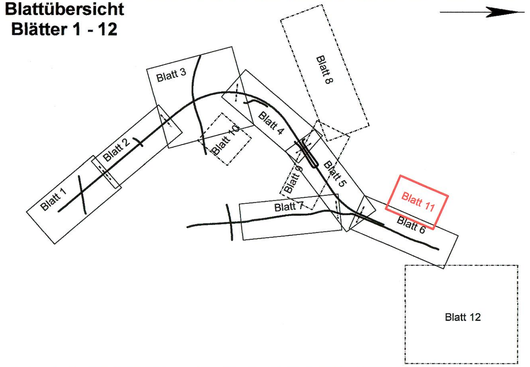

Grundplan hergestellt: GEO-Metrik-Ing. GmbH Dresden			Ergänzungen:	
Anlage	3a	Grundplan - Grundriss mit Kataster	Datum	Name
Blatt-Nr.		Kreis : LK Bautzen, Stadt Dresden		
Reg.-Nr.	5710302089	Gemarkung : Großerkmannsdorf, Weißig, Schullwitz		
Lagesystem	RD 83	Straße : S 177		
Höhensystem	DHHN 92	Station d.SDB :	GEO-METRIK-Ing GmbH Dresden	
bearbeitet	4-5/10 Widiger	von : NK 4949 005 Stat. 1,335	Heinrich-Zille-Straße 8	
gezeichnet	5-6/10 Schulze	bis : NK 4949 081 Stat. 1,224	01471 Dresden	
geprüft	6/10 Widiger		Tel. 035208-80901	

Entwurfsbearbeitung
Uhlig & Wehling
Uhlig & Wehling
Beratende Ingenieure
Technologiepark Mittweida
Leipziger Straße 27
09648 Mittweida
TELEFON (03727) 976230

Bearbeitet:	30.07.2018	Seeger
Gezeichnet:	30.07.2018	Zieger
Geprüft:	30.07.2018	
Projekt-Nr.:	1223 - 14 - 161	

Landesamt für Straßenbau und Verkehr

Niederlassung Meißen
Heinrich-Heine-Straße 23c
01662 Meißen - Zaschendorf

Tel.: 03521 / 71890
Fax: 03521 / 71891999
E-Mail: Poststelle.NL-Meissen@lasuv.sachsen.de

Bearbeitet:	Dipl.-Ing. Andreas Reichel Sachbearbeiter Planung 21.03.2019
Geprüft:	21.03.19
	Dipl.-Ing. Sylvia Wolkenhauer Referatsleiterin Planung
Projekt-Nr.:	

Nr.	Art der Änderung und Ergänzung	Datum	Zeichen

FESTSTELLUNGSENTWURF

LANDESAMT FÜR STRASSENBAU UND VERKEHR
Freistaat SACHSEN

S 177 Großerkmannsdorf
von NK 4949 005Stat. 1,335
bis NK 4949 081Stat. 1,176

Unterlage 10.1 / Blatt-Nr.: 11
Grunderwerbsplan

PROJIS-Nr.: 2300014
Maßstab: 1 : 1.000

S 177 Verlegung südlich Großerkmannsdorf

aufgestellt:
Landesamt für Straßenbau und Verkehr
Niederlassung Meißen

Meißen, den 28.03.19

Holger Wohsmann
Niederlassungsleiter

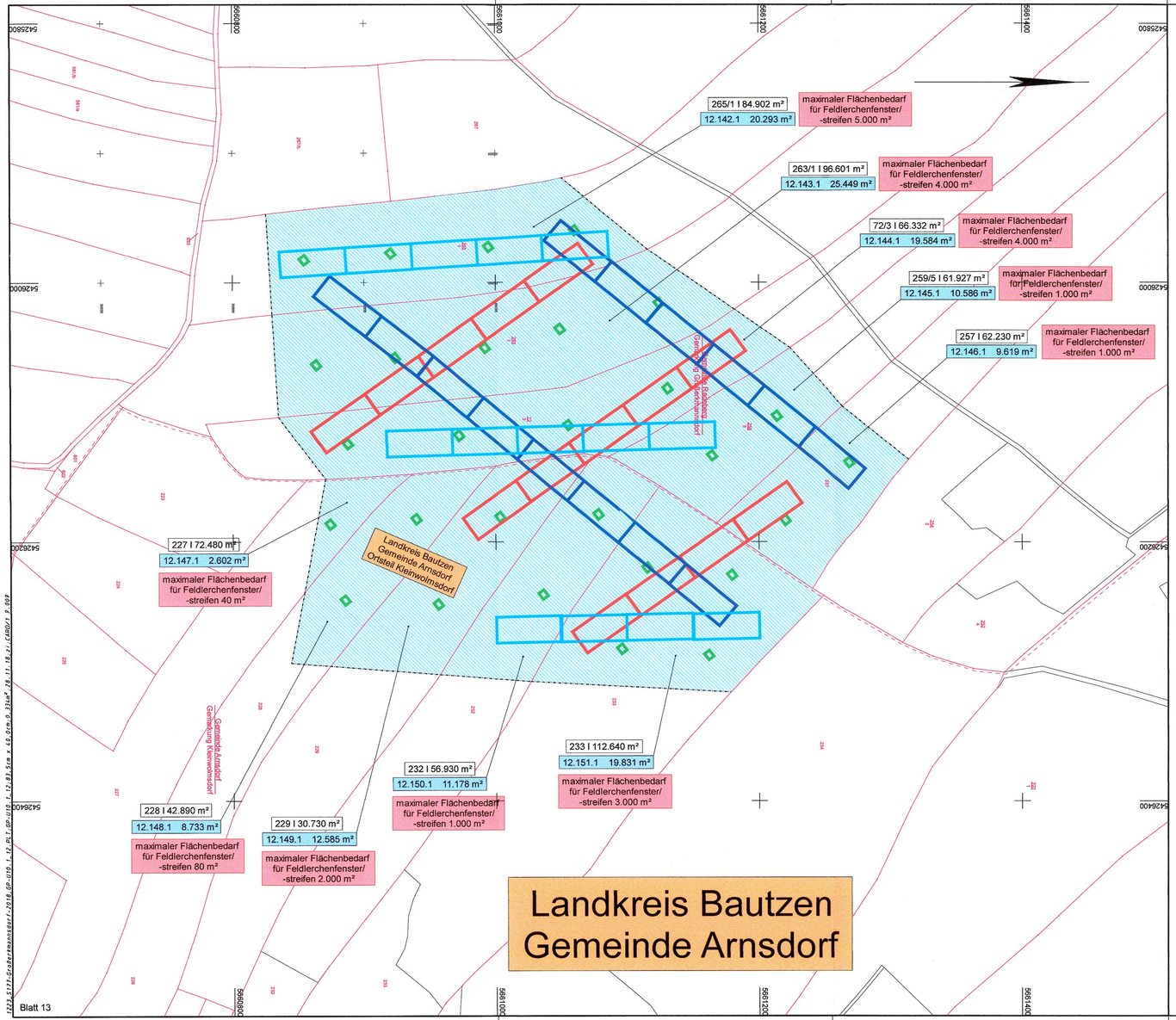

Zeichenerklärung LBP-Maßnahmen

- Feldlerchenfenster
- Feldlerchenstreifen - Anordnungsvariante 1 bei Feldbearbeitungsrichtung Südost-Nordwest
- Feldlerchenstreifen - Anordnungsvariante 2 bei Feldbearbeitungsrichtung Südwest-Nordost
- Feldlerchenstreifen - Anordnungsvariante 3 bei Feldbearbeitungsrichtung Süd-Nord

Blattübersicht Blätter 1 - 12

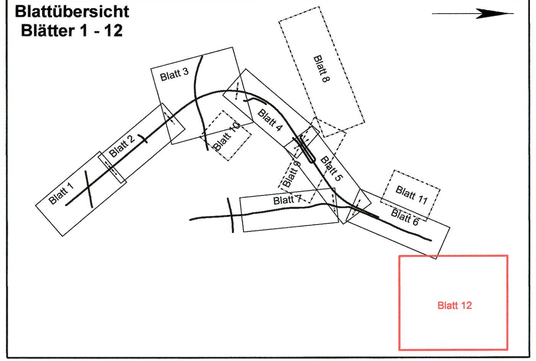

Zeichenerklärung Grunderwerbsplan

Nummer und Größe des Flurstücks: 358 | 15.000 m²

	Baulastträger		Dritte	
zu erwerbende Fläche	1.15.1	m²	1.15.5	m²
vorübergehend in Anspruch zu nehmende Fläche	2	m²	für LBP	
dauernd zu belastende Fläche	3	m²	6	m²
rückständiger Grunderwerb	4	m²	7	m²

- Flurstücksgrenze vorhanden
- Grenze neu zu erwerbende Fläche
- Grenze dauernd zu belastende Fläche
- Grenze vorübergehende Inanspruchnahme

1. Nr. des Grunderwerbsplanes
15. Nr. im Grunderwerbsverzeichnis
1...7 Teilflächen eines Flurstücks

Entwurfsbearbeitung
Uhlig & Wehling
Beratende Ingenieure
Technologiepark Mittweida
Leipziger Straße 27
09648 Mittweida
TELEFON (03727) 976230

Bearbeitet:	30.07.2018	Seeger
Gezeichnet:	30.07.2018	Zieger
Geprüft:	30.07.2018	
Projekt-Nr.:	1223 - 14 - 161	

Landesamt für Straßenbau und Verkehr

Niederlassung Meißen
Heinrich-Heine-Straße 23c
01662 Meißen - Zaschendorf

Tel.: 03521 / 71890
Fax: 03521 / 71891999
E-Mail: Poststelle.NL-Meissen@lasuv.sachsen.de

Bearbeitet:	Dipl.-Ing. Andreas Reichel Sachbearbeiter Planung 21.03.2019
Geprüft:	22.03.19
Projekt-Nr.:	Dipl.-Ing. Sybille Knauthe Bauamtsleiterin Planung

Nr.	Art der Änderung und Ergänzung	Datum	Zeichen

FESTSTELLUNGSENTWURF

LANDESAMT FÜR STRASSENBAU UND VERKEHR

Freistaat SACHSEN

S 177 Großerkmannsdorf — von NK 4949 005Stat. 1,335 bis NK 4949 081Stat. 1,176

PROJIS-Nr.: 2300014

Unterlage 10.1 / Blatt-Nr.: 12

Grunderwerbsplan

Maßstab: 1 : 2.000

S 177 Verlegung südlich Großerkmannsdorf

aufgestellt:
Landesamt für Straßenbau und Verkehr
Niederlassung Meißen

Meißen, den 28.03.19

Holger Wohlmann
Niederlassungsleiter

Grundplan hergestellt: GEO-Metrik-Ing. GmbH Dresden

Anlage	3a	
Blatt-Nr.		
Reg.-Nr.	5710302089	
Lagesystem	RD 83	
Höhensystem	DHHN 92	
bearbeitet	4-5/10	Widiger
gezeichnet	5-6/10	Schulze
geprüft	6/10	Widiger

Grundplan - Grundriss mit Kataster

Kreis	:	LK Bautzen, Stadt Dresden
Gemarkung	:	Großerkmannsdorf, Weißig, Schullwitz
Straße	:	S 177
Station d.SDB	:	
von	:	NK 4949 005 Stat. 1,335
bis	:	NK 4949 081 Stat. 1,224

Ergänzungen:

Datum	Name

GEO-METRIK-Ing GmbH Dresden
Heinrich-Zille-Straße 8
01471 Dresden
Tel. 035208-80901

CARD/1

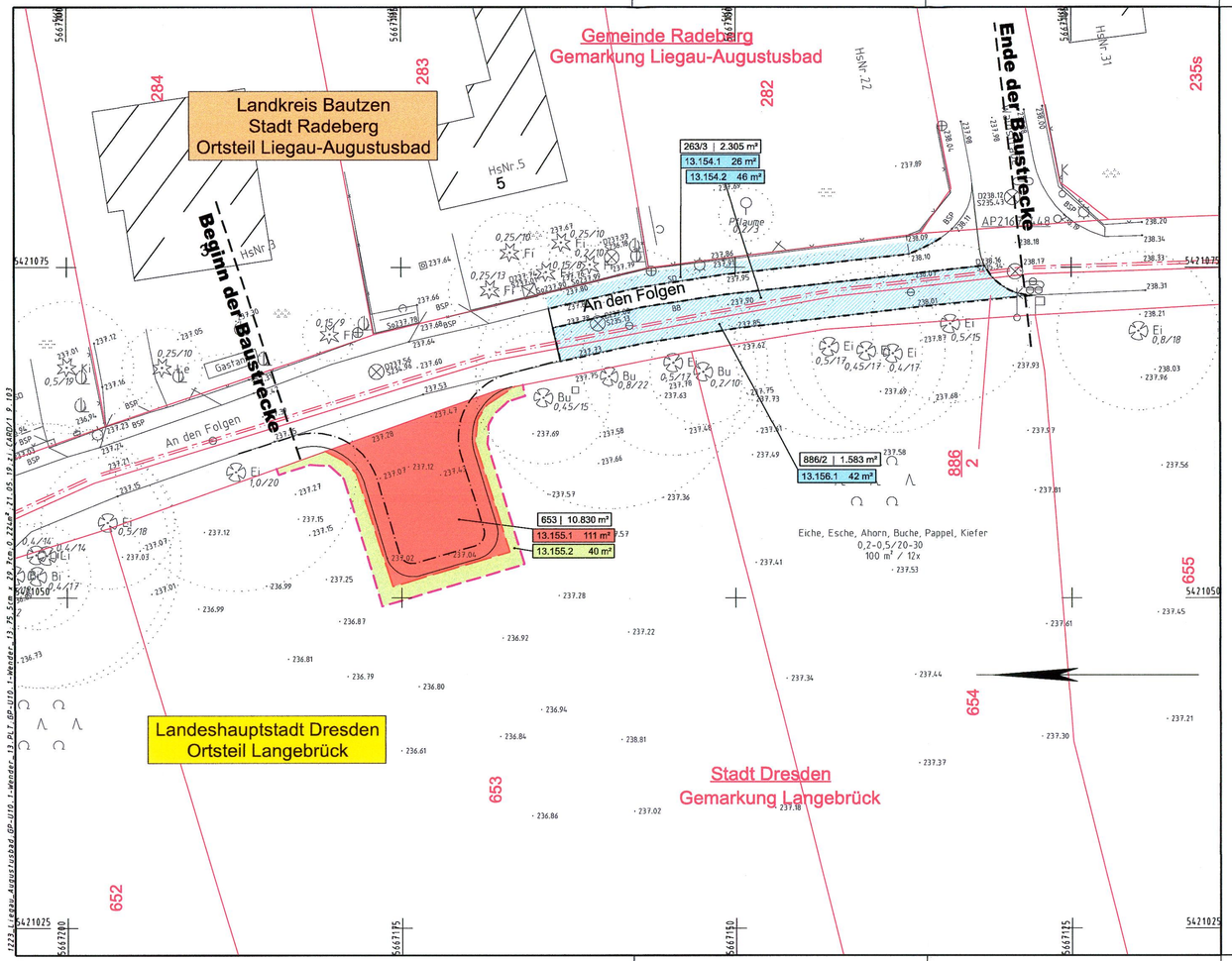

Zeichenerklärung Grunderwerbsplan

Nummer und Größe des Flurstücks: 358 | 15.000 m²

	Baulastträger		Dritte	
zu erwerbende Fläche	1.15.1	m²	1.15.5	m²
vorübergehend in Anspruch zu nehmende Fläche	2	m²	für LBP	
dauernd zu belastende Fläche	3	m²	6	m²
rückständiger Grunderwerb	4	m²	7	m²

Flurstücksgrenze vorhanden
Grenze neu zu erwerbende Fläche
Grenze dauernd zu belastende Fläche
Grenze vorübergehende Inanspruchnahme

1. Nr. des Grunderwerbsplanes
15. Nr. im Grunderwerbsverzeichnis
1...7 Teilflächen eines Flurstücks

Grundplan hergestellt: GEO-Metrik-Ing. GmbH Dresden			Ergänzungen:	
Anlage	3a	Grundplan - Grundriss mit Kataster	Datum	Name
Blatt-Nr.		Kreis : Stadt Dresden, LK Bautzen		
Reg.-Nr.	5710302089	Gemarkung : Liegau-Augustusbad, Langebrück		
Lagesystem	RD 83	Straße : An den Folgen		
Höhensystem	DHHN 92	Station d.SDB :		
bearbeitet	4-5/14 Widiger	von :	GEO-METRIK-Ing GmbH Dresden	
gezeichnet	4-5/14 Schulze	bis :	Heinrich-Zille-Straße 8	
geprüft	4-5/14 Widiger		01471 Dresden	
			Tel. 035208-80901	

Entwurfsbearbeitung
Uhlig & Wehling
Uhlig & Wehling
Beratende Ingenieure
Technologiepark Mittweida
Leipziger Straße 27
09648 Mittweida
TELEFON (03727) 976230

Bearbeitet:	30.07.2018	Seeger
Gezeichnet:	30.07.2018	Zieger
Geprüft:	30.07.2018	
Projekt-Nr.:	1223 - 14 - 161	

Landesamt für Straßenbau und Verkehr

Niederlassung Meißen
Heinrich-Heine-Straße 23c
01662 Meißen - Zaschendorf

Tel.: 03521 / 71890
Fax: 03521 / 71891999
E-Mail: Poststelle.NL-Meissen@lasuv.sachsen.de

Bearbeitet:	Dipl.-Ing. Andreas Reichel Sachbearbeiter Planung	21.03.2019
Geprüft:	Dipl.-Ing. Sybille Knauthe Referatsleiterin Planung	27.03.19 16.07.19
Projekt-Nr.:		

Nr.	Art der Änderung und Ergänzung	Datum	Zeichen
1.	Änderungen der Flurstücksgrenzen -> Änderung Grunderwerb	21.05.2019	zi

FESTSTELLUNGSENTWURF

LANDESAMT FÜR STRASSENBAU UND VERKEHR
Freistaat SACHSEN

S 177 Großerkmannsdorf
von NK 4949 005 Stat. 1,335
bis NK 4949 081 Stat. 1,176

Unterlage 10.1 / Blatt-Nr.: 13

Grunderwerbsplan
Wender

PROJIS-Nr.: 2300014

Maßstab: 1 : 250

S 177 Verlegung südlich Großerkmannsdorf

aufgestellt:
Landesamt für Straßenbau und Verkehr
Niederlassung Meißen

Meißen, den 28.03.19

Holger Wohsmann
Niederlassungsleiter

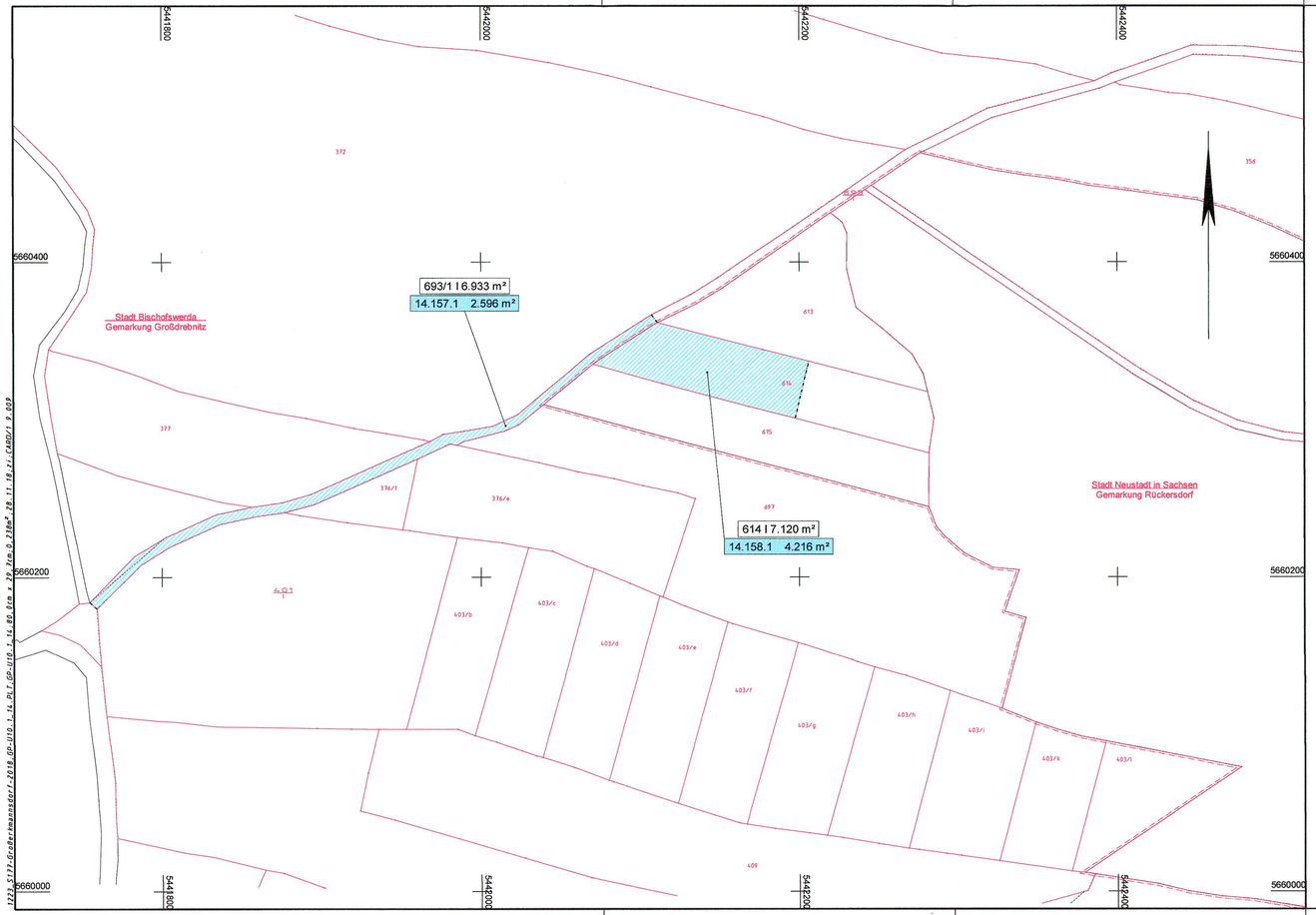

Zeichenerklärung Grunderwerbsplan

Nummer und Größe des Flurstücks: 358 | 15.000 m²

	Baulastträger		Dritte	
zu erwerbende Fläche	1.15.1	m²	1.15.5	m²
vorübergehend in Anspruch zu nehmende Fläche	2	m²	für LBP	
dauernd zu belastende Fläche	3	m²	6	m²
rückständiger Grunderwerb	4	m²	7	m²

- Flurstücksgrenze vorhanden
- Grenze neu zu erwerbende Fläche
- Grenze dauernd zu belastende Fläche
- Grenze vorübergehende Inanspruchnahme

1. Nr. des Grunderwerbsplanes
15. Nr. im Grunderwerbsverzeichnis
1...7 Teilflächen eines Flurstücks

Grundplan hergestellt: GEO-Metrik-Ing. GmbH Dresden			Ergänzungen:	
Anlage	3a	Grundplan - Grundriss mit Kataster	Datum	Name
Blatt-Nr.		Kreis : LK Bautzen, Stadt Dresden		
Reg.-Nr.	5710302089	Gemarkung : Großerkmannsdorf, Weißig, Schullwitz		
Lagesystem	RD 83	Straße : S 177		
Höhensystem	DHHN 92	Station d.SDB :	GEO-METRIK-Ing GmbH Dresden	
bearbeitet	4-5/10 Widiger	von : NK 4949 005 Stat. 1,335	Heinrich-Zille-Straße 8	
gezeichnet	5-6/10 Schulze	bis : NK 4949 081 Stat. 1,224	01471 Dresden	
geprüft	6/10 Widiger		Tel. 035208-80901	

Entwurfsbearbeitung

Uhlig & Wehling
Beratende Ingenieure
Technologiepark Mittweida
Leipziger Straße 27
09648 Mittweida
TELEFON (03727) 976230

Bearbeitet:	30.07.2018	Seeger
Gezeichnet:	30.07.2018	Zieger
Geprüft:	30.07.2018	
Projekt-Nr.:	1223 - 14 - 161	

Landesamt für Straßenbau und Verkehr

Niederlassung Meißen
Heinrich-Heine-Straße 23c
01662 Meißen - Zaschendorf

Tel.: 03521 / 71890
Fax: 03521 / 71891999
E-Mail: Poststelle.NL-Meissen@lasuv.sachsen.de

Bearbeitet: Dipl.-Ing. Andreas Reichel, Sachbearbeiter Planung 21.03.2019
Geprüft: 27.03.19 22.03.19
Projekt-Nr.: Dipl.-Ing. Sybille Knäuthe, Bereichsleiterin Planung

Nr.	Art der Änderung und Ergänzung	Datum	Zeichen

FESTSTELLUNGSENTWURF

LANDESAMT FÜR STRASSENBAU UND VERKEHR

Freistaat SACHSEN

S 177 Großerkmannsdorf — von NK 4949 005Stat. 1,335 bis NK 4949 081Stat. 1,176

PROJIS-Nr.: 2300014

Unterlage 10.1 / Blatt-Nr.: 14

Grunderwerbsplan

Maßstab: 1 : 2.000

S 177 Verlegung südlich Großerkmannsdorf

aufgestellt:
Landesamt für Straßenbau und Verkehr
Niederlassung Meißen

Meißen, den 29.03.19

Holger Wohlmann
Niederlassungsleiter

©ARDI