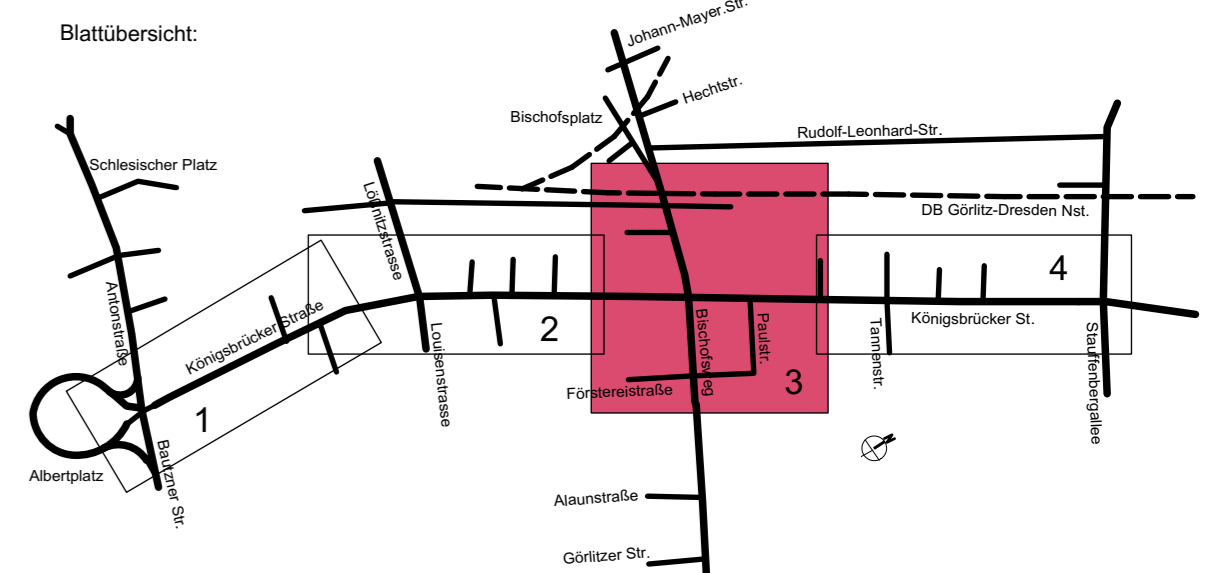




- Legende/ Oberflächen**
- Baugrenze
 - Dresdner Platte, Natursteinplatte Granit, Großformat 80 x 60 cm / 40 x 60 cm
 - Granitkantenplatte (Bestandsmaterial) ca. 120-200 x 50-70 cm
 - Großsteingeländer, Naturstein, geschnitten
 - Großsteingeländer (Bestandsmaterial), mit prozentualer Anteil Porphyrfaser (ca. 30%), Naturstein, bruchrau
 - Plasterplatten (Eschenplatz) Naturstein, hell, geschnitten z.B. 40 x 30 cm
 - Plasterplatten (Eschenplatz) Naturstein, dunkel, geschnitten z.B. 40 x 30 cm
 - Kleinsteingeländer, Naturstein, bruchrau 10 x 10 cm
 - Kleinsteingeländer, Naturstein, geschnitten 10 x 10 cm
 - Porphyrfaser (Bestandsmaterial)
 - Porphyrfaser (Bestandsmaterial)
 - Selbsteingeländer (Bestandsmaterial)
 - Betonplatten 30x30 cm (+Ergänzungsplatten)
 - wassergebundene Wegedecke
 - Klinker anthrazit (Schauburg)
 - Asphalt
 - Radweg Asphalt (beigefärbt, rot im Knotenpunktbereich)
 - Grünflächen Bestand
 - Grünflächen Neuplanung
 - Straße Anpassungsbereich
 - Radweg Anpassungsbereich
 - Gehweg Anpassungsbereich
 - Zufahrt Bestandsmaterial Anpassungsbereich
 - Grünfläche Anpassungsbereich
 - Sondernutzungsflächen
 - Planung "Dritter" (Bauantrag)
 - Stolpersteine Bestand (von Stolpersteine Dresden) sichern
 - Aufmerksamkeitsfelder
 - Auffindstreifen Haltestelle
 - Entwässerungsrinne Straßenraum
 - offene Rinne 30 cm (Kleinsteingeländer / Großsteingeländer)
 - DVB Combiwand
 - Breitbord Naturstein, 40 cm
 - Schmalbord Naturstein, 15 cm
 - Grundstückseinfriedung Mauer (Bestand)
 - Grundstückseinfriedung Mauer (neu)
 - Grundstückseinfriedung Zaun, ortstypisch (Bestand)
 - Grundstückseinfriedung Zaun, ortstypisch (versetzen)
 - Ablauf Nebenflächen / Straßenraumplanung
 - Lichtmast mit / ohne Selbstleuchte Höhe 12 m
 - Gewegbeleuchtung Höhe 5 m
 - Fahrlängsmast
 - Haltestellenbeleuchtung
 - Wandbefestigung Fahrlängsmast
 - LSA-Mast mit / ohne Ausleger
- Legende/ Ausstattungen/ Verteilerschränke**
- Fahrradstellplätze
 - Bankmodell Schauburg
 - Bänke
 - Trinkbrunnen (TB)
 - Papierkorb Typ Pinto
 - Poller
 - Briefkasten Bestand versetzt
 - Wegweiser
 - Sitzgruppe an den Haltestellen
 - Fahrgastinformationssysteme
 - Fahrgastunterstand (FGU)
 - Gleichrichterunterwerk (GUW)
 - Parkschleusenmatte
 - Telefonhäkchen neu
 - Standort Schaltschrank
- Legende**
- Gebäude Bestand
 - Kulturdenkmale

- Legende/ Baumarten**
- Baum Bestand
 - Alleebäume
 - Alleebaum, wie z.B. Ulmus, New Horizon, S. Resista, Ulme, Ulmus, Rebholz, S. Resista, Rebholz, Ulme, Tilia tomentosa, Seelste, Ungarische Silberlinde
 - Alleebaum im beengten Straßenraum, wie z.B. Ulmus-Hybride, Columella, Säulen, Ulme
 - Bäume Nebenstraße
 - Straßenbaum Nebenstraße im Bestand orientiert wie z.B. Acer platanoides
 - Arten- und Sortenvorschläge für die Vorgarten- und Platzbereiche
 - Louisenplatz
 - Robinia pseudoacacia, Unifolia, Einblättrige Robinie
 - Amelanchier arborea - Felsenbirne
 - Eschenplatz
 - Liquidambar styraciflua Paarl - Amberbaum
 - Fraxinus excelsior, Diversifolia - Einblättrige Esche
 - Schauburg
 - Paulownia tomentosa - Blauglockenbaum
 - Vorgarten
 - Sorbus intermedia, Brouwers - Schwedische Mehlbeere
 - Prunus sargentii, Accolade - Zierkirsche
 - Prunus avium, Pfennig - Gefüllte Vogelkirsche
 - Großstrauch, wie z.B. Cornus florida L., Cornus kousa var. chinensis, Cornus mas Schumacher
- Legende/ Baumscheiben**
- Baumscheiben Typ A - offene Baumscheibe (Split) im Gehweg
 - Baumscheiben Typ B - offene Baumscheibe (Split) im Parkstreifen
 - Baumscheiben Typ C - geschlossene Baumscheibe z.B. mit Gitterrost (Haltestellenbereich)
 - Baumscheiben Typ D - geschlossene Baumscheibe z.B. kunstharzgebundene Wegedecke (umweltverträglichen, luft- und wasserdurchlässigen, abrieb-, witterungs- und tausalzbeständigen sowie langlebigen und pflegeleichten Belag, nach Vorgaben des ASA)



HAHN HERTLING VON HANTELMAANN Landschaftsarchitekten GmbH BDLA	Charlottenstr. 95 10069 Berlin Tel.: 0 30 55 62 61 53	bearbeitet	04/2022	LR, YZ
		gezeichnet	04/2022	LR, YZ
		geprüft	04/2022	
		Projekt-Nr. 16659		

 OBERMEYER Infrastruktur	Niederlassung Dresden 01097 Dresden Eberswalder Straße 1 Tel.: 0351 / 40 99 300	bearbeitet		Häuber
		gezeichnet		Pietisch
		geprüft		
		Projekt-Nr. 16659		

Landeshauptstadt Dresden Geschäftsbereich Stadtentwicklung, Bau, Verkehr und Liegenschaften Straßen- und Tiefbauamt Tel.: 0351 / 4800	DVB Dresdner Verkehrsbetriebe AG Center Infrastruktur Engineering Tel.: 0351/657-2136			

Nr.	Art der Änderung	Datum	Zeichen

FESTSTELLUNGSENTWURF 1.Tekur

Landeshauptstadt Dresden Geschäftsbereich Stadtentwicklung, Bau, Verkehr und Liegenschaften Straßen- und Tiefbauamt B 97 / Bau-km 0+000 - 1+465 PROJIS-Nr.:	Unterlage / Blatt-Nr.: 16.9 / 3 Gestaltungsplan Maßstab: 1:500 Königsbrücker Straße (Süd) zwischen Albertplatz und Stauffenbergallee
aufgestellt: Straßen- und Tiefbauamt Dresden, den 05/2022	Prüfer: Amalienpark Straßen- und Tiefbauamt