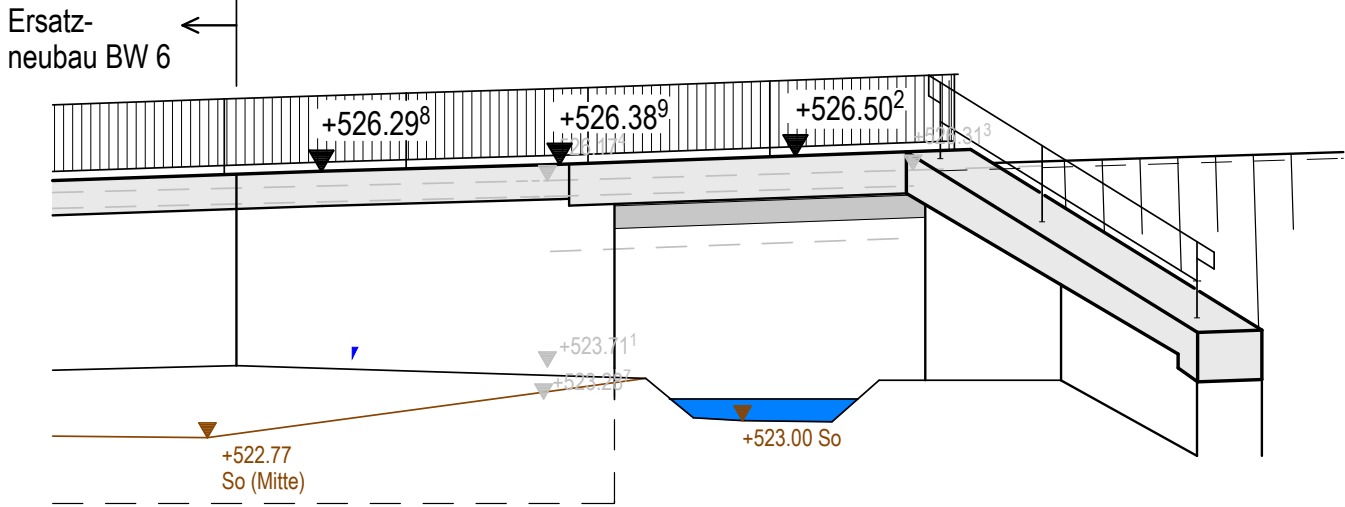
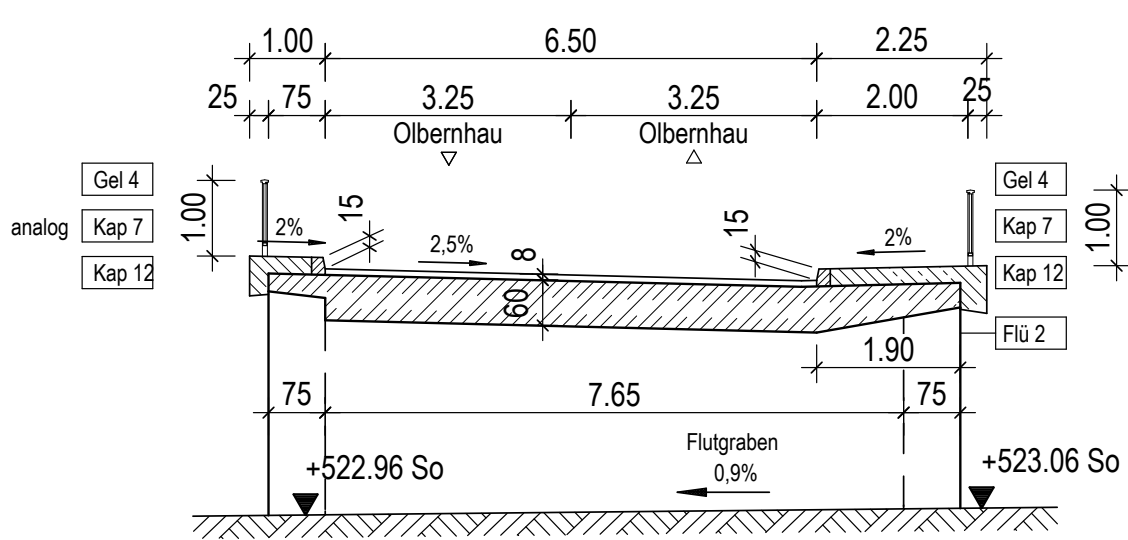


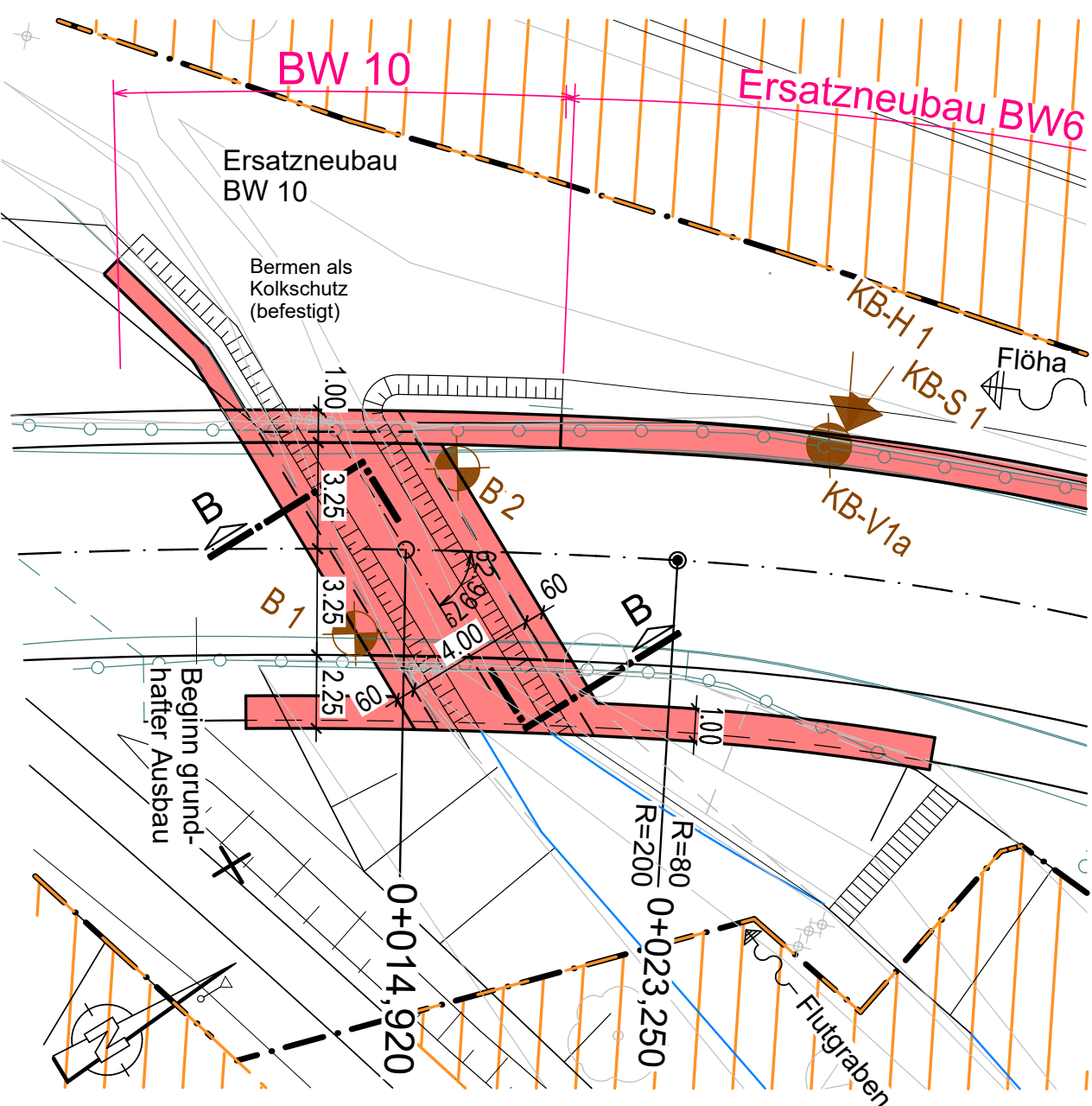
Ansicht unterstrom M 1 : 100



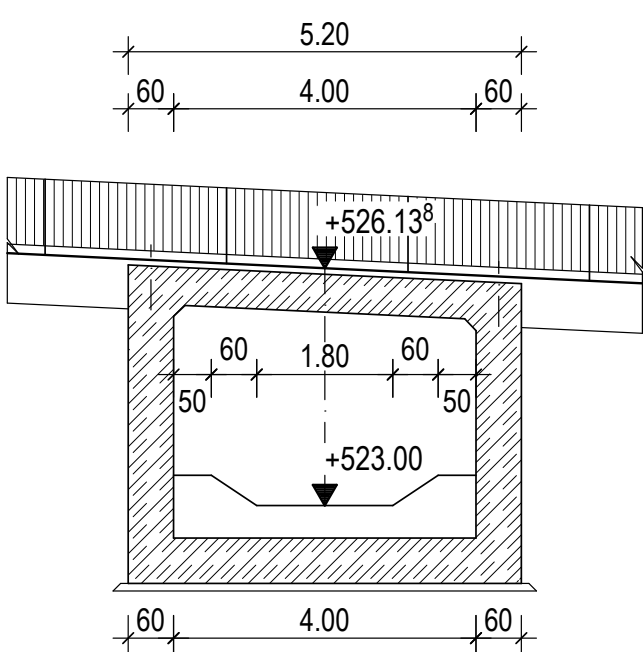
Querschnitt M 1:100



Draufsicht M 1:200



Schnitt B-B M 1:100



- Legende:
- Bautabuzone
  - Bauraumgrenze

vorgesehene Gründungsart:  
Flachgründung

**Bauwerk 10**  
Brücke im Zuge der S 211n  
über den Flutgraben

Bau-km 0+014,920  
KrW = 62,997 gon      LW = 4,00 m  
BzG = 9,25 m      LH = 2,40 m  
DIN EN 1991-2 einschl. NA

Höhensystem: DHHN 92

	Bearbeitet:	16.10.2020	Stephan
	Gezeichnet:	16.10.2020	Heß
	Geprüft:	16.10.2020	
	Projekt-Nr.: 1006010		

<b>Landesamt für Straßenbau und Verkehr</b> Niederlassung Zschopau Hans-Link-Straße 4 09131 Chemnitz Tel.: 0371 / 4660-0 Fax: 0371 / 4660-199 E-Mail: Poststelle.NL-Zschopau@lasuv.sachsen.de	Bearbeitet:		
	Geprüft:		
	Projekt-Nr.:		

Nr.	Art der Änderung	Datum	Zeichen

# FESTSTELLUNGSENTWURF

## 1. Tektur

<b>LANDESAMT FÜR STRASSENBAU UND VERKEHR</b>	<b>Freistaat SACHSEN</b>	Unterlage / Blatt-Nr.: 15 / 3
S 211 / Rechenberg-Bienenmühle - Olbernhau / NK 5346 012 / Stat. 0.317 bis NK 5346 012 / Stat. 0.607		<b>Bauwerksskizze Bauwerk 10</b>
MaViS-Projekt-Nr.: M 0000 1798		ASB-Nr. 5346 515
		Maßstab: 1 : 200 / 100

<b>S 211</b> Ersatzneubau Brücke BW 8, einschl. BW 6 und BW 10 über die Flöha in Neuhausen	
aufgestellt: Landesamt für Straßenbau und Verkehr, NL Zschopau	
Lars Roßmann Niederlassungsleiter	