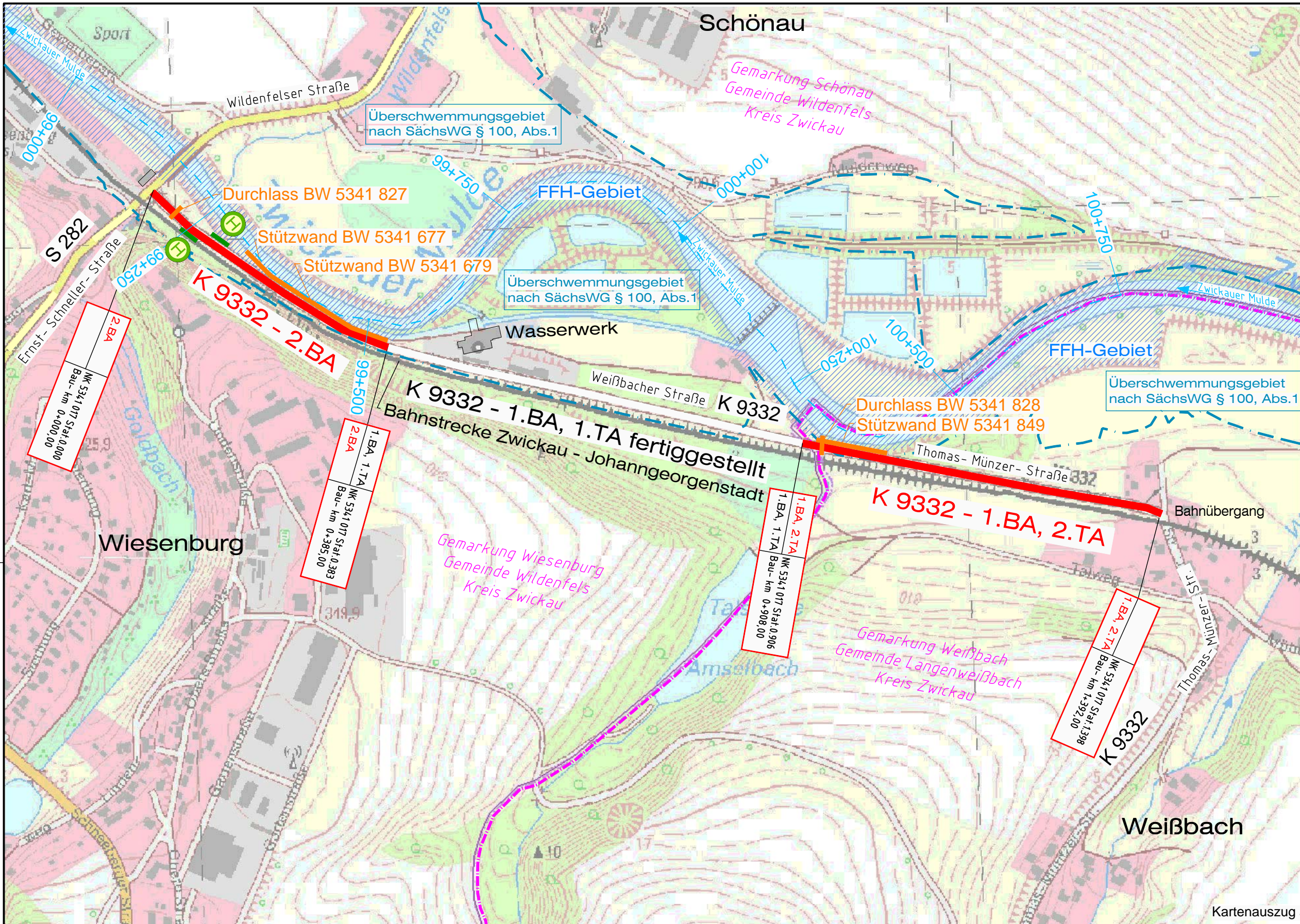








W:\Projekte\129002-K9332-Planfeststellung BA1-TA2 und BA2\6\_PLANUNG\_PLANE\CAD\Zusfassung-FE\3\_Übersichtslp\_Pf.dwg 30.10.2017




Fachdaten:  
Digitales Raumordnungskataster (DIGROK)  
Landesdirektion Sachsen  
  
Geobasisdaten:  
DTK-10-V, DTK25-V, DTK50-V,  
DTK-100-V, ATKIS-DOP®  
Staatsbetrieb Geobasisinformation  
und Vermessung Sachsen 2013  
DTK200-V - © GeoBasis-DE /  
BKG 2013 (Daten verändert)



**LEGENDE**

-  Straßenbau
-  Ersatzneubau/ Instandhaltung Stützmauern und Durchlässe
-  Überschwemmungsgebiet
-  FFH-Gebiet
-  Gemarkungsgrenze

Kartenauszug aus RAPIS

Straßenbauverwaltung aufgestellt: Landkreis Zwickau 	Unterlage: 3
K 9332 östlich Wiesenburg von NK 5341 017 Stat. 0.000 bis NK 5341 017 Stat. 1.398	Übersichtslageplan
Straße / Abschn.-Nr. / Station: (von - bis)	Maßstab: 1 : 5.000
PROJIS-Nr.:	Datum: 11/ 2017

**K 9332, östlich Wiesenburg**  
1. BA, 2.TA, Winterschadenbeseitigung und Instandsetzung  
2. Bauabschnitt, Hochwasserschadensbeseitigung