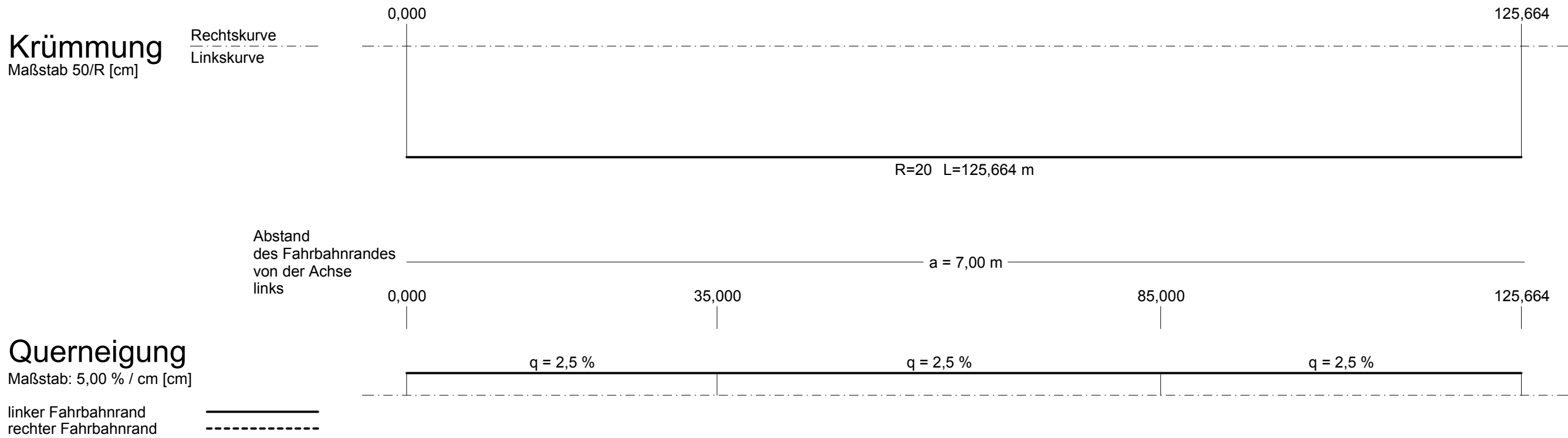
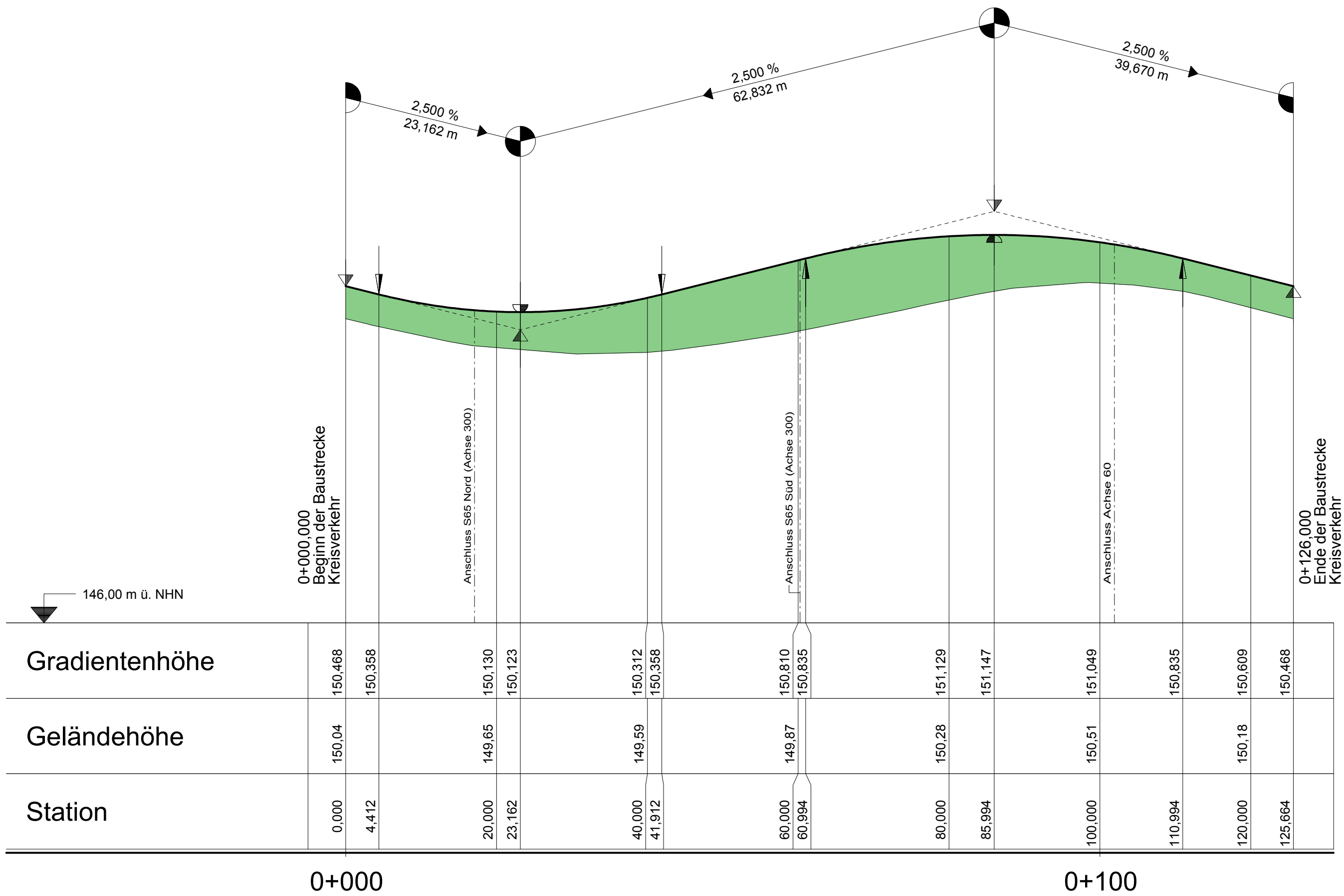


H = KNICK
km 0+000,000
h TS = 150,468 m

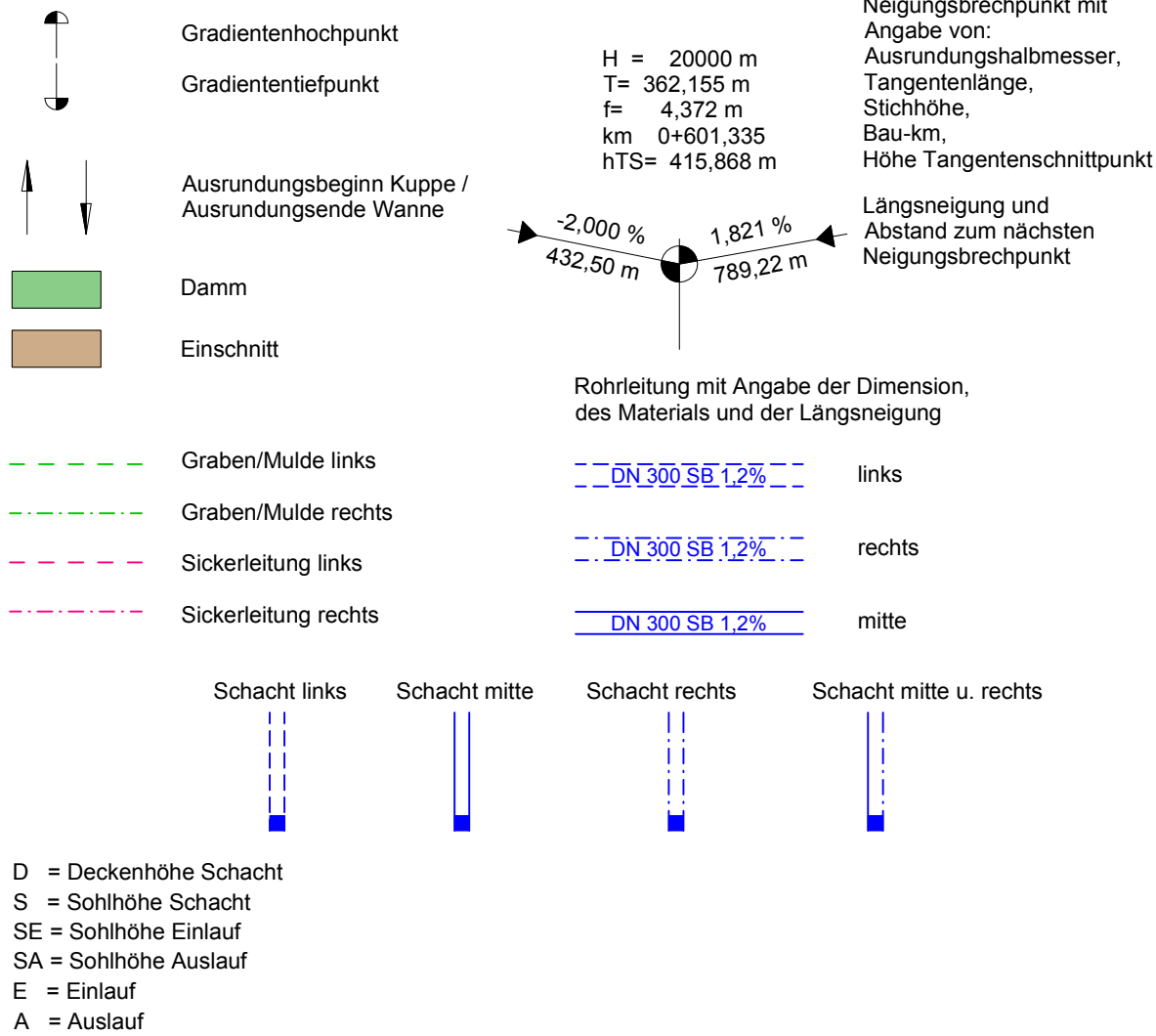
H = 750,000 m
T = 18,750 m
f = 0,234 m
km 0+023,162
h TS = 149,889 m


H = 1000,000 m
T = 25,000 m
f = -0,312 m
km 0+085,994
h TS = 151,460 m

H = KNICK
km 0+125,664
h TS = 150,468 m



Zeichenerklärung



Entwurfsbearbeitung:  meister + möbius Planungsgesellschaft mbH Straße des Friedens 1 D-07548 Gera Fon: 0365.73706-0; Fax: 0365.73706-66 info@mmp-gera.de	bearbeitet:	23.08.2019	J. Bonk
	gezeichnet:	23.08.2019	S. Franke
	geprüft:	23.08.2019	R. Möbius
	Projekt-Nr.: 20441		

 Stadt Groitzsch Stadtverwaltung Groitzsch Markt 1 D-04539 Groitzsch Fon: 034296 450; Fax: 034296 45 170 stadtverwaltung@groitzsch.de	bearbeitet:		
	gezeichnet:		
	geprüft:		

Nr.	Art der Änderung	Datum	Zeichen

FESTSTELLUNGSENTWURF

Stadt Groitzsch Stadtverwaltung Groitzsch	Unterlage / Blatt-Nr.: 6 / 4 Höhenplan Kreisverkehr Bau-km 0+000 bis 0+126
Gemeindeverbindungsstraße:	Maßstab: 1 : 500 / 50
PROJIS-Nr.:	

Groitzsch, Neubau der Verbindungsstraße S 65 - B 176 zwischen Altengroitzsch und der Straße „Am Pappelhain“

aufgestellt:	
Groitzsch	