INGENIEURBÜRO ECKERT GmbH Crusiusstraße 7 09120 Chemnitz	Projekt : Landesamt für Straßenbau und Verkehr, NL Plauen B 92 Ausbau Knotenpunkt mit K 7853 südl. Oelsnitz/V.
	Projektnr. : 08606-20 \ 2893/24190 \ ARCHIV 2001+2006
	Anlage : 2.2.1
	Maßstab : 1: 20

4513369.24 5584834.17

Aufbruch/RKS 75

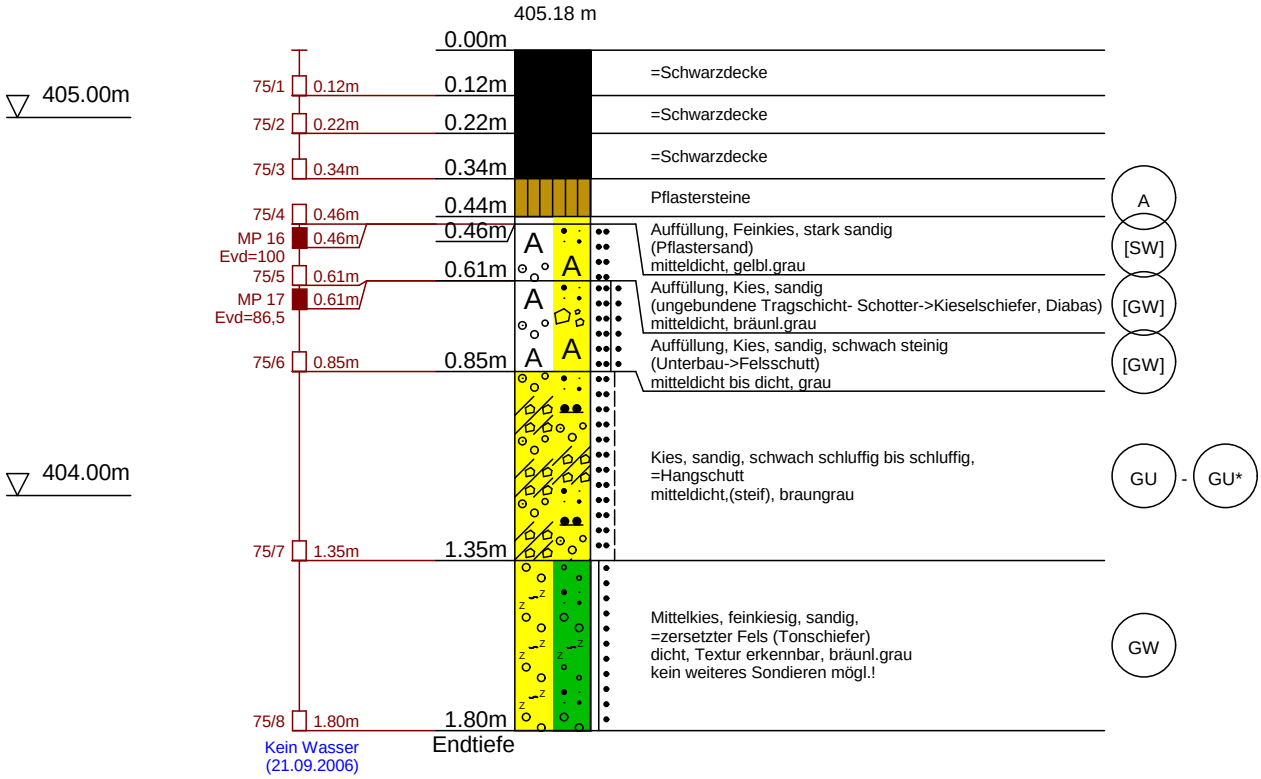

DC

INGENIEURBÜRO ECKERT GmbH
Crusiusstraße 7
09120 Chemnitz

Projekt :	Landesamt für Straßenbau und Verkehr, NL Plauen B 92 Ausbau Knotenpunkt mit K 7853 südl. Oelsnitz/V.
Projektnr. :	08606-20 \ 2893/24190 \ ARCHIV 2001+2006
Anlage :	2.2.2
Maßstab :	1: 20

4513431.16 5584640.68

Aufbruch/RKS 77



DC

INGENIEURBÜRO ECKERT GmbH
Crusiusstraße 7
09120 Chemnitz

Projekt :	Landesamt für Straßenbau und Verkehr, NL Plauen B 92 Ausbau Knotenpunkt mit K 7853 südl. Oelsnitz/V.
Projektnr. :	08606-20 \ 2893/24190 \ ARCHIV 2001+2006
Anlage :	2.2.3
Maßstab :	1: 20

4513474.96 5584244.06

Aufbruch/RKS 84

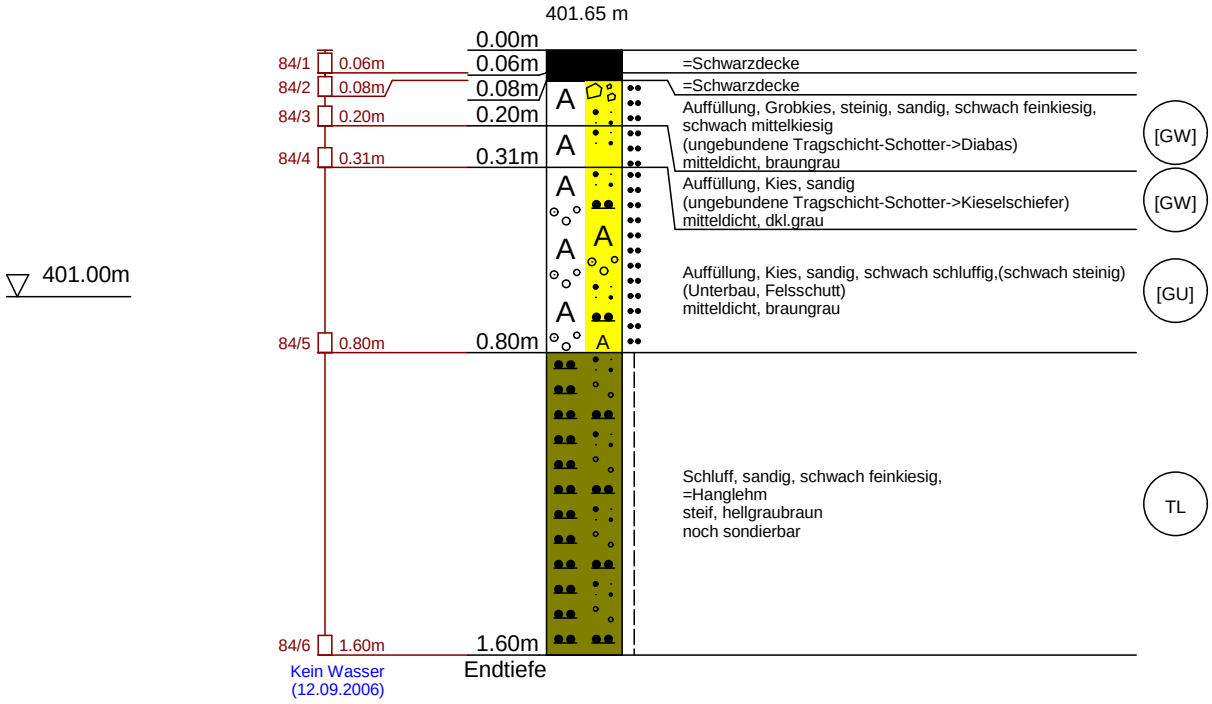

DC

INGENIEURBÜRO ECKERT GmbH
Crusiusstraße 7
09120 Chemnitz

Projekt :	Landesamt für Straßenbau und Verkehr, NL Plauen B 92 Ausbau Knotenpunkt mit K 7853 südl. Oelsnitz/V.
Projektnr. :	08606-20 \ 2893/24190 \ ARCHIV 2001+2006
Anlage :	2.2.4
Maßstab :	1: 20

4513468.19 5584129.17

Aufbruch/RKS 85

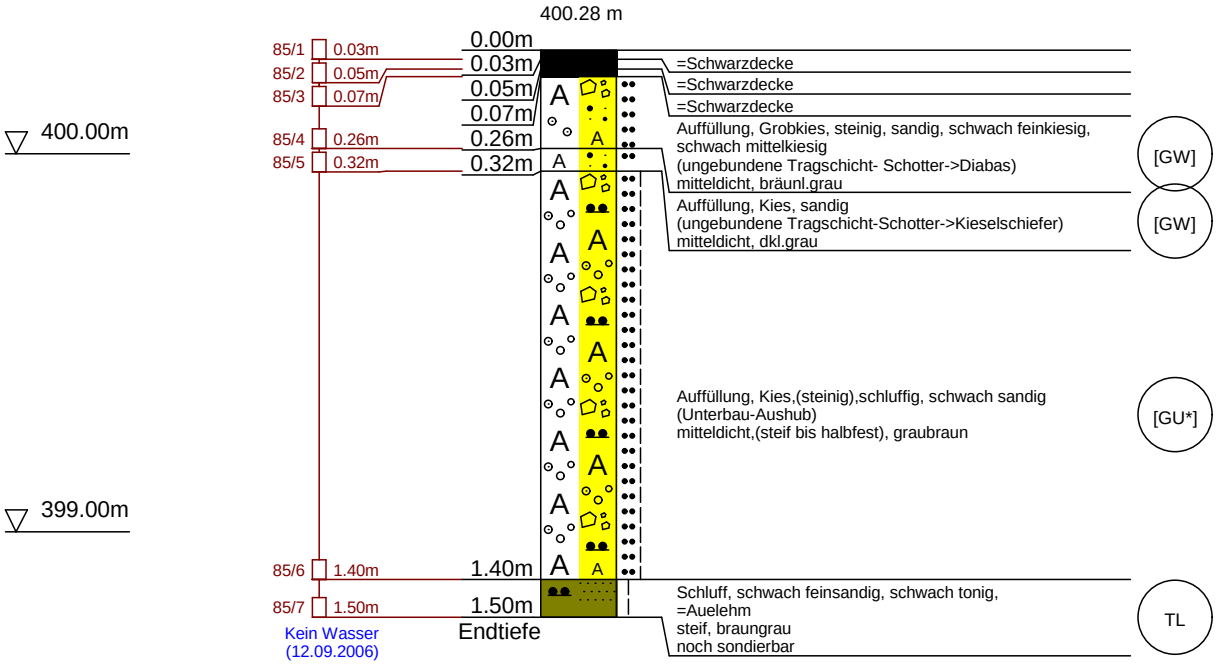

DC

INGENIEURBÜRO ECKERT GmbH
Crusiusstraße 7
09120 Chemnitz

Projekt :	Landesamt für Straßenbau und Verkehr, NL Plauen B 92 Ausbau Knotenpunkt mit K 7853 südl. Oelsnitz/V.
Projektnr. :	08606-20 \ 2893/24190 \ ARCHIV 2001+2006
Anlage :	2.2.5
Maßstab :	1: 20

4513524.44 5584109.30

Aufbruch/RKS 87

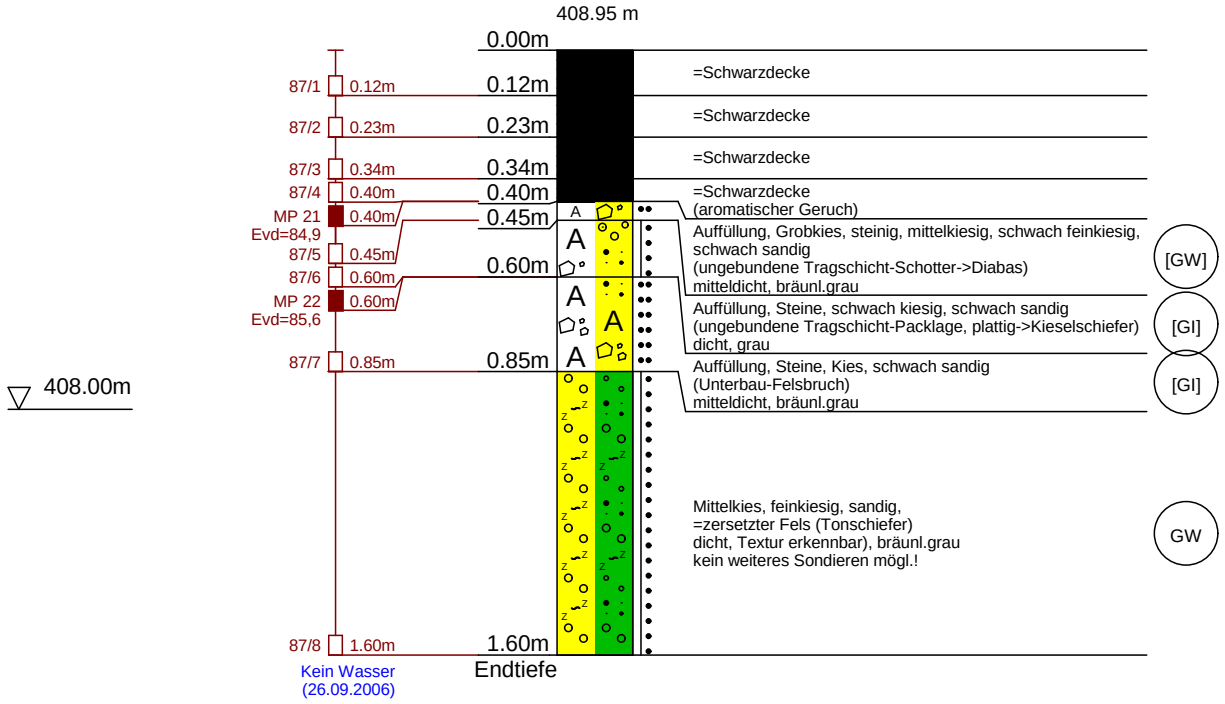

DC

INGENIEURBÜRO ECKERT GmbH Crusiusstraße 7 09120 Chemnitz	Projekt :	Landesamt für Straßenbau und Verkehr, NL Plauen B 92 Ausbau Knotenpunkt mit K 7853 südl. Oelsnitz/V.
	Projektnr. :	08606-20 \ 2893/24190 \ ARCHIV 2001+2006
	Anlage :	2.2.6
	Maßstab :	1: 20

4513768.54 5583744.53

Aufbruch/RKS 93

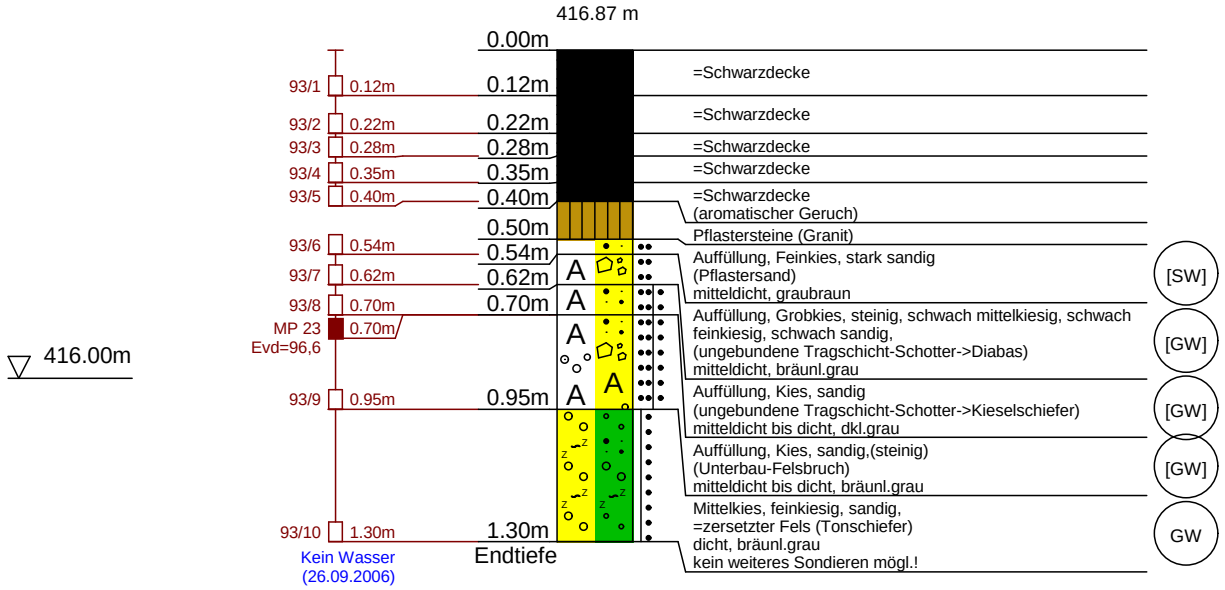

DC

INGENIEURBÜRO ECKERT GmbH
Crusiusstraße 7
09120 Chemnitz

Projekt :	Landesamt für Straßenbau und Verkehr, NL Plauen B 92 Ausbau Knotenpunkt mit K 7853 südl. Oelsnitz/V.
Projektnr. :	08606-20 \ 2893/24190 \ ARCHIV 2001+2006
Anlage :	2.2.7
Maßstab :	1: 20

4513388.45 5584809.21

RKS 2

405.26 m



DC

INGENIEURBÜRO ECKERT GmbH
Crusiusstraße 7
09120 Chemnitz

Projekt :	Landesamt für Straßenbau und Verkehr, NL Plauen B 92 Ausbau Knotenpunkt mit K 7853 südl. Oelsnitz/V.
Projektnr. :	08606-20 \ 2893/24190 \ ARCHIV 2001+2006
Anlage :	2.2.8
Maßstab :	1: 20

4513381.52 5584803.85

RKS 3

401.08 m

401.00m

400.00m



Kein Wasser
(17.09.01)

DC

INGENIEURBÜRO ECKERT GmbH
Crusiusstraße 7
09120 Chemnitz

Projekt :	Landesamt für Straßenbau und Verkehr, NL Plauen B 92 Ausbau Knotenpunkt mit K 7853 südl. Oelsnitz/V.
Projektnr. :	08606-20 \ 2893/24190 \ ARCHIV 2001+2006
Anlage :	2.2.9
Maßstab :	1: 20

4513443.85 5584664.89

RKS 5

408.06 m

408.00m

407.00m

406.00m

0.00m – 0.25m	=Mutterboden	OH
0.25m – 0.70m	Feinsand, stark feinkiesig, schluffig, schwach mittelsandig, schwach grobsandig, sehr schwach org. Beimengung, =Hangschutt mitteldicht, graubraun	SU*
0.70m – 1.40m	Kies, stark sandig, schwach schluffig, =Hangschutt mitteldicht, bräunl.grau	GU
1.40m – 2.40m	Kies, stark sandig, schwach schluffig, =zersetzter Fels(Tonschiefer) dicht, bräunl.grau kein weiteres sondieren mögl.!	GU

Kein Wasser
(17.09.01)

2.40m
Endtiefe

DC

INGENIEURBÜRO ECKERT GmbH
Crusiusstraße 7
09120 Chemnitz

Projekt :	Landesamt für Straßenbau und Verkehr, NL Plauen B 92 Ausbau Knotenpunkt mit K 7853 südl. Oelsnitz/V.
Projektnr. :	08606-20 \ 2893/24190 \ ARCHIV 2001+2006
Anlage :	2.2.10
Maßstab :	1: 20

4513467.12 5584609.14

RKS 6

408.51 m

408.00m

Kein Wasser
(20.09.01)

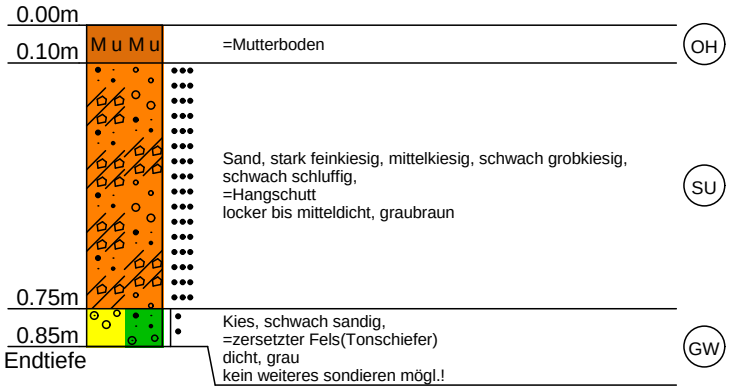

DC

INGENIEURBÜRO ECKERT GmbH
Crusiusstraße 7
09120 Chemnitz

Projekt :	Landesamt für Straßenbau und Verkehr, NL Plauen B 92 Ausbau Knotenpunkt mit K 7853 südl. Oelsnitz/V.
Projektnr. :	08606-20 \ 2893/24190 \ ARCHIV 2001+2006
Anlage :	2.2.11
Maßstab :	1: 20

4513458.44 5584605.21

RKS 7

406.09 m

406.00m
405.00m
404.00m
403.00m

0.00m
0.10m — M u M u — =Mutterboden — OH

A A A

INGENIEURBÜRO ECKERT GmbH
Crusiusstraße 7
09120 Chemnitz

Projekt :	Landesamt für Straßenbau und Verkehr, NL Plauen B 92 Ausbau Knotenpunkt mit K 7853 südl. Oelsnitz/V.
Projektnr. :	08606-20 \ 2893/24190 \ ARCHIV 2001+2006
Anlage :	2.2.12
Maßstab :	1: 20

4513445.37 5584192.07

RKS 10

408.43 m

0.00m – 1.20m	Auffüllung, Sand und Kies, schwach schluffig, sehr schwach org. Beimengung (Aushub, Dammschüttung) mitteldicht, dkl.bräunl.grau	[SU] - [GU]
1.20m – 1.70m	Feinsand, schluffig, kiesig, schwach mittelsandig, schwach grobsandig, =Hangschutt mitteldicht, bräunl.grau	SU*
1.70m – 2.30m	Kies, stark sandig, schwach schluffig, =Hangschutt mitteldicht, bräunl.grau	GU
2.30m – 3.60m	Kies, stark feinsandig, mittelsandig, schwach grobsandig, schwach schluffig, =zersetzter Fels(Diabas) dicht, grünl.braun kein weiteres sondieren mögl.!	GU

408.00m
407.00m
406.00m
405.00m

Kein Wasser
(17.09.01)

3.60m
Endtiefe

DC

INGENIEURBÜRO ECKERT GmbH
Crusiusstraße 7
09120 Chemnitz

Projekt :	Landesamt für Straßenbau und Verkehr, NL Plauen B 92 Ausbau Knotenpunkt mit K 7853 südl. Oelsnitz/V.
Projektnr. :	08606-20 \ 2893/24190 \ ARCHIV 2001+2006
Anlage :	2.2.13
Maßstab :	1: 20

4513519.24 5584112.20

RKS 13

409.06 m

409.00m

408.00m

407.00m

0.00m

siehe DKB 12

0.43m

Straßenoberbau, kernlos durchbohrt

0.80m

Kies, sandig, schwach schluffig,
=Hangschutt
mitteldicht, bräunl.grau

GU

1.30m

Kies, sandig, schluffig, schwach tonig,
=zersetzter Fels(Tonschiefer)
dicht, Textur!, braungrau

GU*

1.70m

Kies, schwach sandig, schwach schluffig, =zersetzter
Fels(Tonschiefer)
dicht, Textur!, bräunl.grau
kein weiteres sondieren mögl.!

GU

Kein Wasser
(05.10.01)

2.40m
Endtiefe

DC

INGENIEURBÜRO ECKERT GmbH
Crusiusstraße 7
09120 Chemnitz

Projekt :	Landesamt für Straßenbau und Verkehr, NL Plauen B 92 Ausbau Knotenpunkt mit K 7853 südl. Oelsnitz/V.
Projektnr. :	08606-20 \ 2893/24190 \ ARCHIV 2001+2006
Anlage :	2.2.14
Maßstab :	1: 20

4513550.35 5584060.39

RKS 15

409.73 m



DC

INGENIEURBÜRO ECKERT GmbH
Crusiusstraße 7
09120 Chemnitz

Projekt :	Landesamt für Straßenbau und Verkehr, NL Plauen B 92 Ausbau Knotenpunkt mit K 7853 südl. Oelsnitz/V.
Projektnr. :	08606-20 \ 2893/24190 \ ARCHIV 2001+2006
Anlage :	2.2.15
Maßstab :	1: 20

4513589.26 5584008.99

RKS 17

410.69 m



DC

INGENIEURBÜRO ECKERT GmbH
Crusiusstraße 7
09120 Chemnitz

Projekt :	Landesamt für Straßenbau und Verkehr, NL Plauen B 92 Ausbau Knotenpunkt mit K 7853 südl. Oelsnitz/V.
Projektnr. :	08606-20 \ 2893/24190 \ ARCHIV 2001+2006
Anlage :	2.2.16
Maßstab :	1: 20

4513697.83 5583893.28

RKS 18

418.12 m

418.00m

417.00m

416.00m

0.00m – 0.20m	=Mutterboden	OH
0.20m – 0.60m	Feinsand, mittelsandig, schwach grobsandig, feinkiesig, schwach mittelkiesig, schwach schluffig, =Hangschutt locker bis mitteldicht, gelbl.graubraun	SU
0.60m – 1.30m	Kies, stark sandig, schwach schluffig, =Hangschutt mitteldicht, bräunl.grau	GU
1.30m – 2.50m	Kies, steinig, sandig, schwach schluffig, =Hangschutt mitteldicht, bräunl.grau	GI
2.50m – 2.60m	Kies, schwach sandig, schwach schluffig, =zersetzter Fels(Tonschiefer) mitteldicht bis dicht, grau kein weiteres sondieren mögl.!	GU

Kein Wasser (20.09.01)

Endtiefe

DC

INGENIEURBÜRO ECKERT GmbH
Crusiusstraße 7
09120 Chemnitz

Projekt :	Landesamt für Straßenbau und Verkehr, NL Plauen B 92 Ausbau Knotenpunkt mit K 7853 südl. Oelsnitz/V.
Projektnr. :	08606-20 \ 2893/24190 \ ARCHIV 2001+2006
Anlage :	2.2.17
Maßstab :	1: 20

4513684.03 5583883.04

RKS 20

412.39 m



DC

INGENIEURBÜRO ECKERT GmbH
Crusiusstraße 7
09120 Chemnitz

Projekt :	Landesamt für Straßenbau und Verkehr, NL Plauen B 92 Ausbau Knotenpunkt mit K 7853 südl. Oelsnitz/V.
Projektnr. :	08606-20 \ 2893/24190 \ ARCHIV 2001+2006
Anlage :	2.2.18
Maßstab :	1: 20

4513734.32 5583801.36

RKS 22

414.17 m

0.00m – 0.10m	=Mutterboden	OH
0.10m – 0.75m	Auffüllung, Kies, sandig, schluffig, sehr schwach org. Beimengung (Aushub-> Dammschüttung) mitteldicht, dkl.bräunl.grau	[GU*]
0.75m – 2.30m	Kies, sandig, schwach schluffig, =Hangschutt mitteldicht bis dicht, bräunl.hellgrau	GU
2.30m – 3.15m	Kies, sandig, schwach schluffig, =zersetzter Fels(Tonschiefer) dicht, bräunl.hellgrau kein weiteres sondieren mögl.!	GU

414.00m
413.00m
412.00m

Kein Wasser
(17.09.01)

3.15m
Endtiefe

DC

INGENIEURBÜRO ECKERT GmbH
Crusiusstraße 7
09120 Chemnitz

Projekt :	Landesamt für Straßenbau und Verkehr, NL Plauen B 92 Ausbau Knotenpunkt mit K 7853 südl. Oelsnitz/V.
Projektnr. :	08606-20 \ 2893/24190 \ ARCHIV 2001+2006
Anlage :	2.2.19
Maßstab :	1: 20

4513775.10 5583729.93

RKS 25

417.45 m

417.00m

416.00m

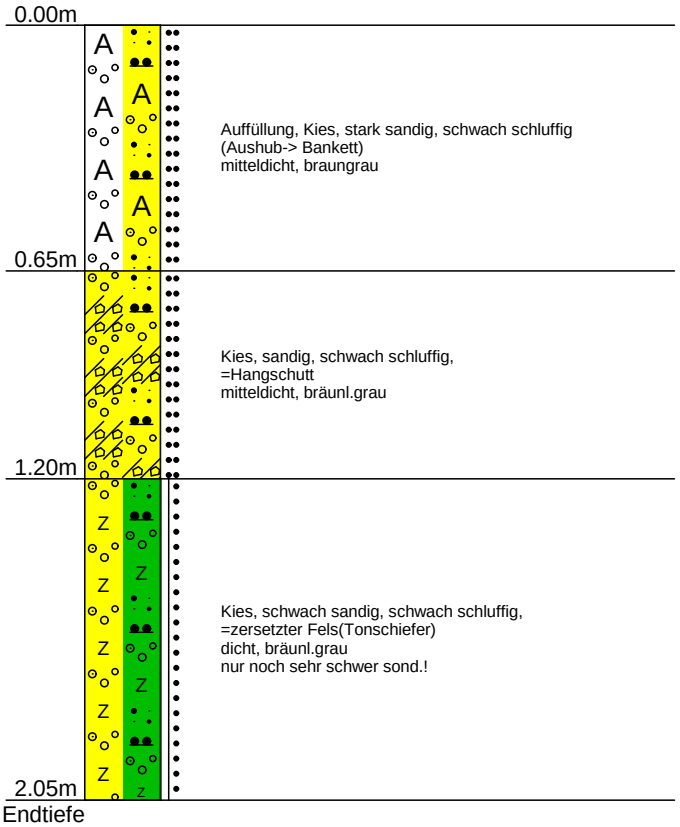

0.00 – 0.65 m: Auffüllung, Kies, stark sandig, schwach schluffig
(Aushub-> Bankett)
mitteldicht, braungrau
[GU]

0.65 – 1.20 m: Kies, sandig, schwach schluffig,
=Hangschutt
mitteldicht, bräunl.grau
GU

1.20 – 2.05 m: Kies, schwach sandig, schwach schluffig,
=zersetzter Fels(Tonschiefer)
dicht, bräunl.grau
nur noch sehr schwer sond.!
GU

Kein Wasser
(18.09.01)

DC

INGENIEURBÜRO ECKERT GmbH
Crusiusstraße 7
09120 Chemnitz

Projekt :	Landesamt für Straßenbau und Verkehr, NL Plauen B 92 Ausbau Knotenpunkt mit K 7853 südl. Oelsnitz/V.
Projektnr. :	08606-20 \ 2893/24190 \ ARCHIV 2001+2006
Anlage :	2.2.20
Maßstab :	1: 20

4513447.28 5584268.94

RKS 67

398.24 m

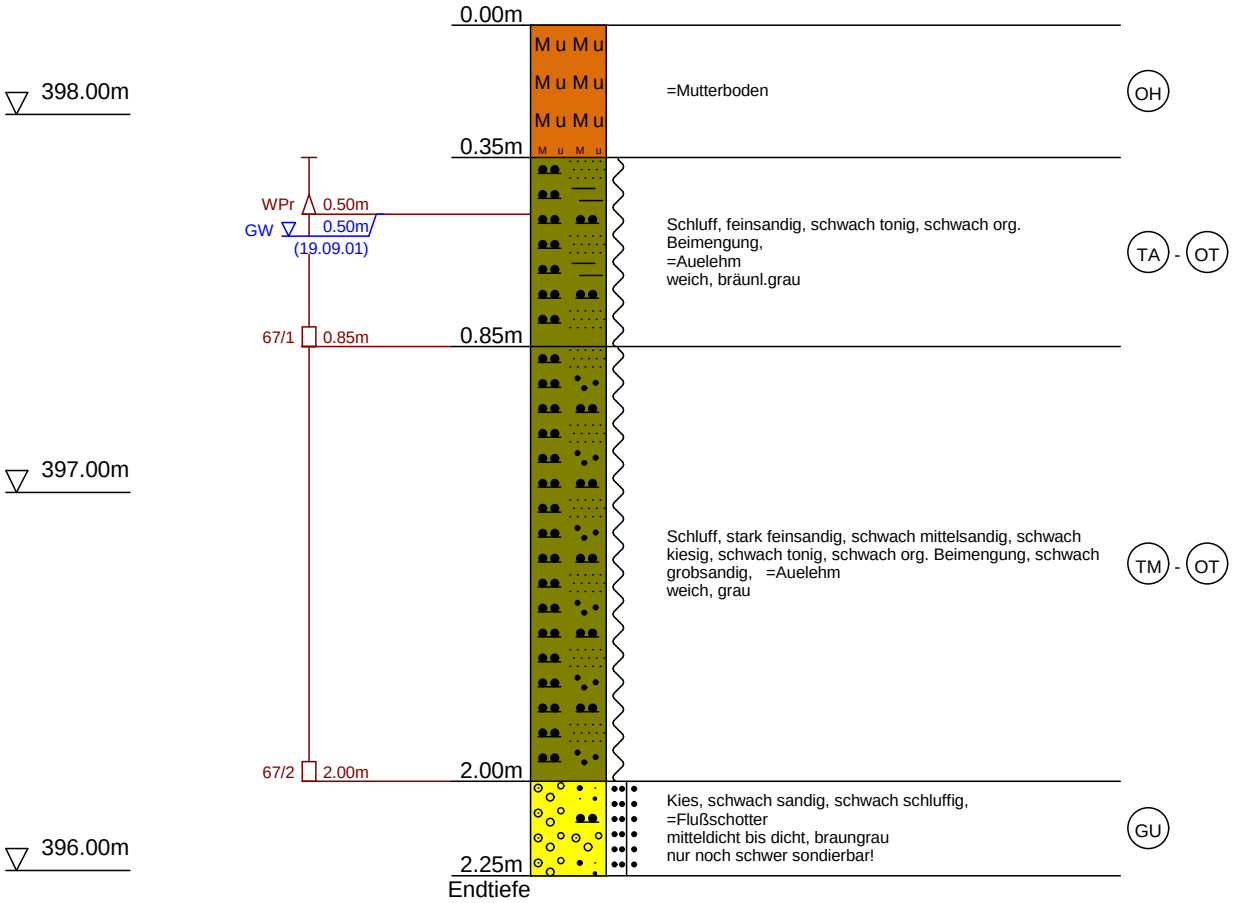

DC

INGENIEURBÜRO ECKERT GmbH
Crusiusstraße 7
09120 Chemnitz

Projekt :	Landesamt für Straßenbau und Verkehr, NL Plauen B 92 Ausbau Knotenpunkt mit K 7853 südl. Oelsnitz/V.
Projektnr. :	08606-20 \ 2893/24190 \ ARCHIV 2001+2006
Anlage :	2.2.21
Maßstab :	1: 20

4513426.03 5584201.68

RKS 68

398.63 m



DC

INGENIEURBÜRO ECKERT GmbH
Crusiusstraße 7
09120 Chemnitz

Projekt :	Landesamt für Straßenbau und Verkehr, NL Plauen B 92 Ausbau Knotenpunkt mit K 7853 südl. Oelsnitz/V.
Projektnr. :	08606-20 \ 2893/24190 \ ARCHIV 2001+2006
Anlage :	2.2.22
Maßstab :	1: 20

4513430.55 5584130.81

RKS 69



DC

INGENIEURBÜRO ECKERT GmbH
Crusiusstraße 7
09120 Chemnitz

Projekt :	Landesamt für Straßenbau und Verkehr, NL Plauen B 92 Ausbau Knotenpunkt mit K 7853 südl. Oelsnitz/V.
Projektnr. :	08606-20 \ 2893/24190 \ ARCHIV 2001+2006
Anlage :	2.2.23
Maßstab :	1: 20

4513493.29 5584703.55

RKS 70

406.68 m

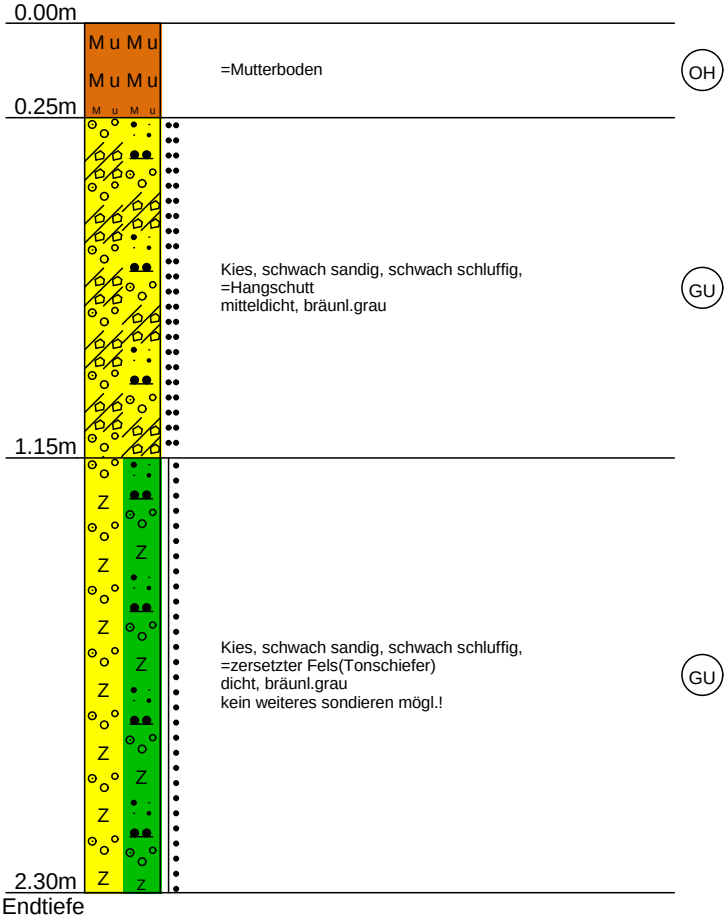

406.00m

405.00m

Kein Wasser
(21.09.01)

DC

INGENIEURBÜRO ECKERT GmbH
Crusiusstraße 7
09120 Chemnitz

Projekt :	Landesamt für Straßenbau und Verkehr, NL Plauen B 92 Ausbau Knotenpunkt mit K 7853 südl. Oelsnitz/V.
Projektnr. :	08606-20 \ 2893/24190 \ ARCHIV 2001+2006
Anlage :	2.2.24
Maßstab :	1: 20

4513479.56 5584527.31

RKS 71

408.75 m

0.00m – 0.35m	=Mutterboden	OH
0.35m – 2.00m	Feinsand, schluffig, feinkiesig, schwach mittelsandig, schwach grobsandig, schwach mittelkiesig, =Hangschutt mitteldicht, braun	SU*
2.00m – 2.50m	Kies, stark sandig, schwach schluffig, =Hangschutt mitteldicht, braungrau	GU
2.50m – 3.35m	Kies, sandig, schwach schluffig, =zersetzter Fels(Tonschiefer) dicht, bräunl.grau kein weiteres sondieren mögl.!	GU

408.00m

407.00m

406.00m

Kein Wasser
(21.09.01)

3.35m
Endtiefe

DC

INGENIEURBÜRO ECKERT GmbH
Crusiusstraße 7
09120 Chemnitz

Projekt :	Landesamt für Straßenbau und Verkehr, NL Plauen B 92 Ausbau Knotenpunkt mit K 7853 südl. Oelsnitz/V.
Projektnr. :	08606-20 \ 2893/24190 \ ARCHIV 2001+2006
Anlage :	2.2.25
Maßstab :	1: 20

4513490.56 5584407.47

RKS 72

407.80 m

407.00m

Kein Wasser
(21.09.01)

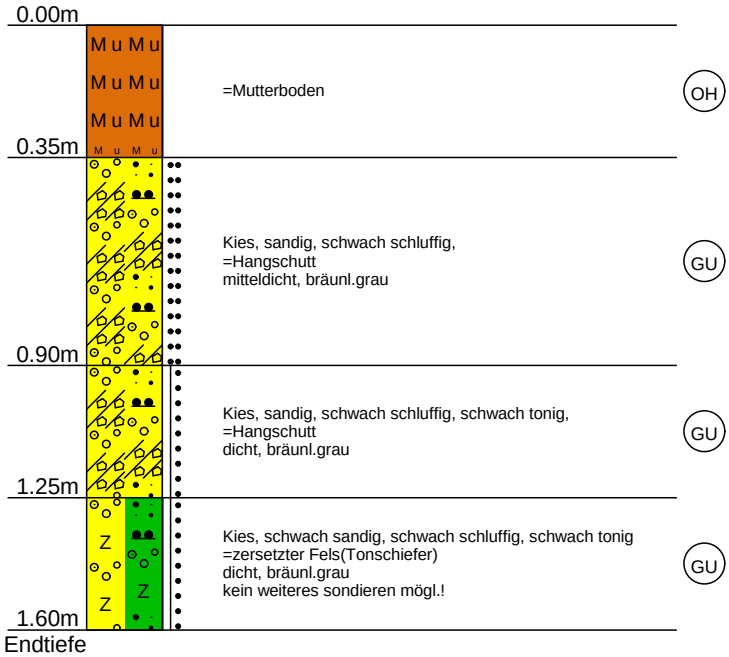

DC

INGENIEURBÜRO ECKERT GmbH
Crusiusstraße 7
09120 Chemnitz

Projekt :	Landesamt für Straßenbau und Verkehr, NL Plauen B 92 Ausbau Knotenpunkt mit K 7853 südl. Oelsnitz/V.
Projektnr. :	08606-20 \ 2893/24190 \ ARCHIV 2001+2006
Anlage :	2.2.26
Maßstab :	1: 20

4513509.98 5584263.48

RKS 73

409.50 m

0.00m – 0.30m	=Mutterboden	OH
0.30m – 1.85m	Kies, sandig, schwach schluffig, =Hangschutt mitteldicht, graubraun	GU
1.85m – 2.10m	Kies, schwach sandig, schwach schluffig, =zersetzter Fels(Tonschiefer) dicht, Textur!, bräunl.grau	GU
2.10m – 2.50m	Feinsand, mittelsandig, schluffig, schwach grobsandig, schwach feinkiesig, schwach mittelkiesig, =zersetzter Fels(Diabas) dicht, braun kein weiteres sondieren mögl.!	SU*

409.00m

408.00m

407.00m

Kein Wasser
(21.09.01)

Endtiefe

DC

INGENIEURBÜRO ECKERT GmbH
Crusiusstraße 7
09120 Chemnitz

Projekt :	Landesamt für Straßenbau und Verkehr, NL Plauen B 92 Ausbau Knotenpunkt mit K 7853 südl. Oelsnitz/V.
Projektnr. :	08606-20 \ 2893/24190 \ ARCHIV 2001+2006
Anlage :	2.2.27
Maßstab :	1: 20

4513646.62 5583958.34

RKS 74

414.77 m

0.00m – 0.30m	=Mutterboden	OH
0.30m – 0.80m	Kies, stark feinsandig, mittelsandig, schwach grobsandig, schwach schluffig, =Hangschutt mitteldicht, gelbl.grau	GU
0.80m – 1.80m	Kies, sandig, schwach schluffig, =Hangschutt mitteldicht bis dicht, bräunl.grau	GU
1.80m – 2.30m	Kies, schwach sandig, schwach schluffig, schwach tonig, =zersetzter Fels(Tonschiefer) dicht, grau kein weiteres sondieren mögl.!	GU

414.00m

413.00m

Kein Wasser
(21.09.01)

2.30m
Endtiefe

DC

INGENIEURBÜRO ECKERT GmbH
Crusiusstraße 7
09120 Chemnitz

Projekt :	Landesamt für Straßenbau und Verkehr, NL Plauen B 92 Ausbau Knotenpunkt mit K 7853 südl. Oelsnitz/V.
Projektnr. :	08606-20 \ 2893/24190 \ ARCHIV 2001+2006
Anlage :	2.2.28
Maßstab :	1: 20

4513406.05 5584759.53

RKS 76

400.18 m

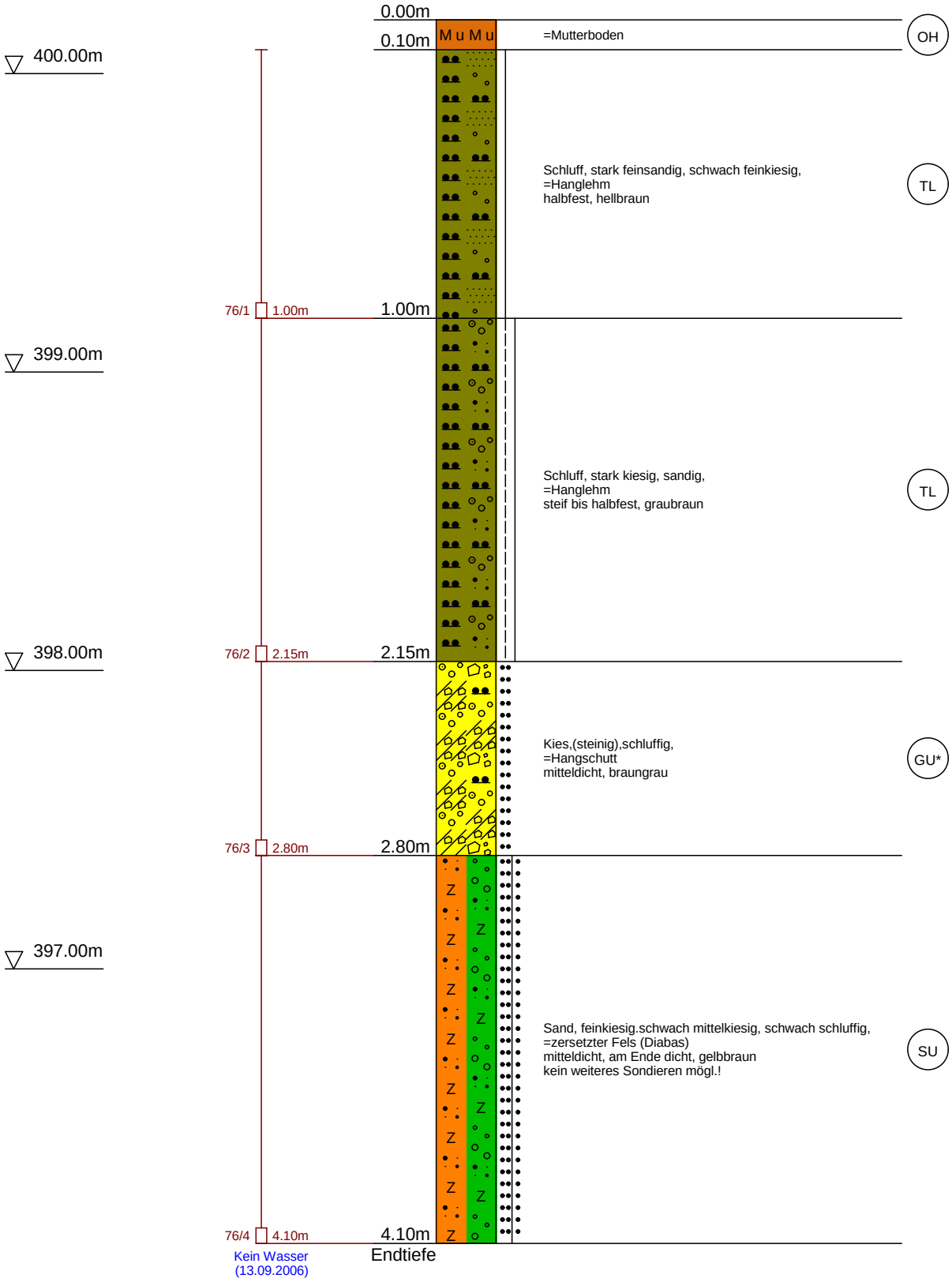

DC

INGENIEURBÜRO ECKERT GmbH
Crusiusstraße 7
09120 Chemnitz

Projekt :	Landesamt für Straßenbau und Verkehr, NL Plauen B 92 Ausbau Knotenpunkt mit K 7853 südl. Oelsnitz/V.
Projektnr. :	08606-20 \ 2893/24190 \ ARCHIV 2001+2006
Anlage :	2.2.29
Maßstab :	1: 20

4513461.64 5584505.08

RKS 78

405.38 m

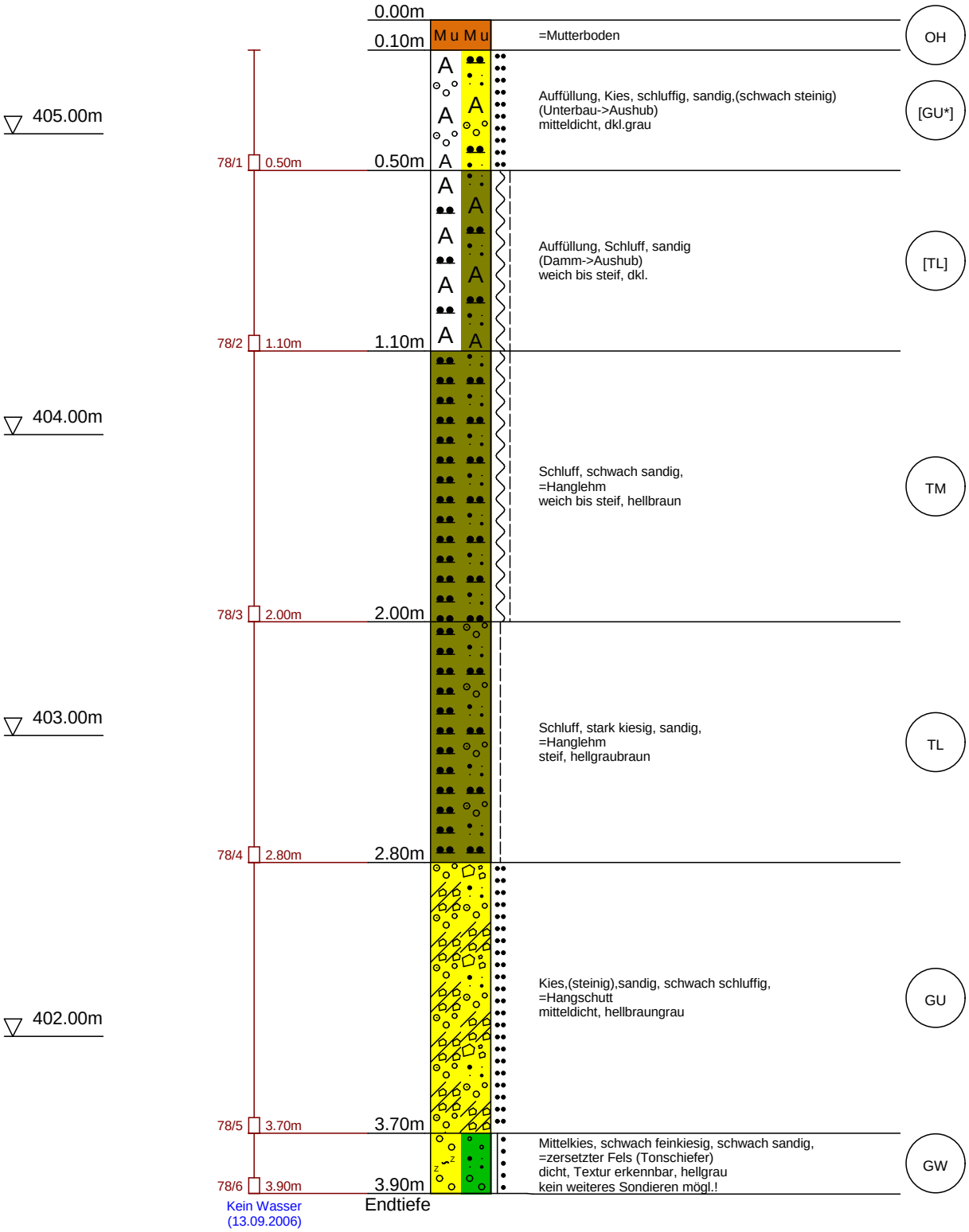

DC

INGENIEURBÜRO ECKERT GmbH
Crusiusstraße 7
09120 Chemnitz

Projekt :	Landesamt für Straßenbau und Verkehr, NL Plauen B 92 Ausbau Knotenpunkt mit K 7853 südl. Oelsnitz/V.
Projektnr. :	08606-20 \ 2893/24190 \ ARCHIV 2001+2006
Anlage :	2.2.30
Maßstab :	1: 20

4513465.77 5584452.19

RKS 80

404.14 m



DC

INGENIEURBÜRO ECKERT GmbH
Crusiusstraße 7
09120 Chemnitz

Projekt :	Landesamt für Straßenbau und Verkehr, NL Plauen B 92 Ausbau Knotenpunkt mit K 7853 südl. Oelsnitz/V.
Projektnr. :	08606-20 \ 2893/24190 \ ARCHIV 2001+2006
Anlage :	2.2.31
Maßstab :	1: 20

4513713.38 5583802.10

RKS 106

406.88 m

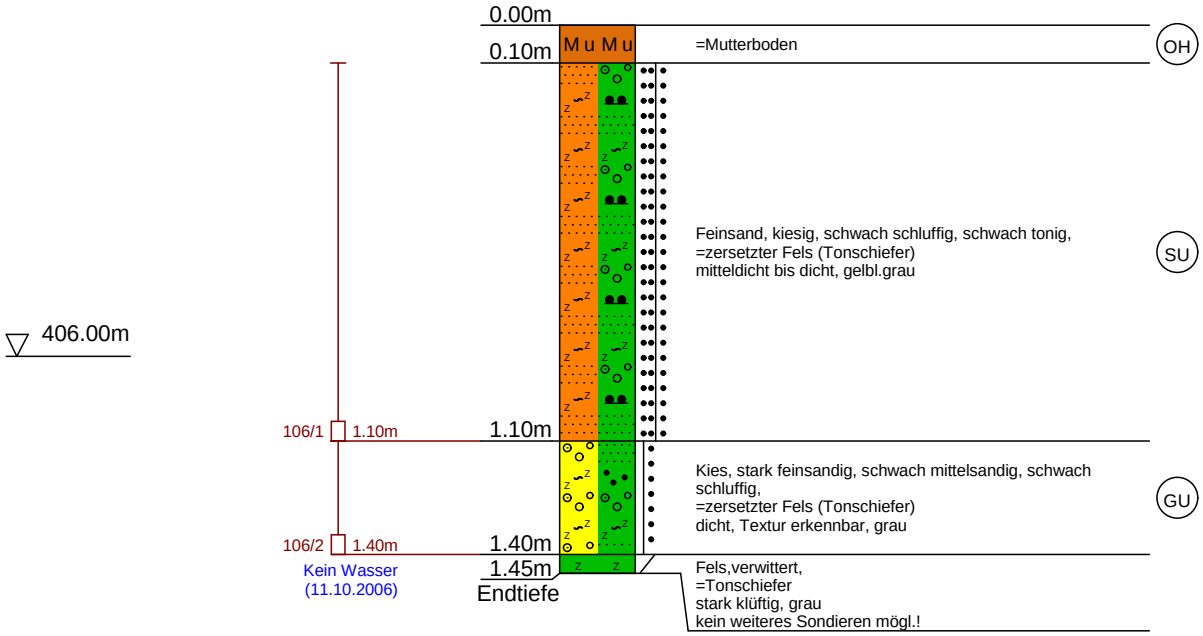

DC

INGENIEURBÜRO ECKERT GmbH
Crusiusstraße 7
09120 Chemnitz

Projekt :	Landesamt für Straßenbau und Verkehr, NL Plauen B 92 Ausbau Knotenpunkt mit K 7853 südl. Oelsnitz/V.
Projektnr. :	08606-20 \ 2893/24190 \ ARCHIV 2001+2006
Anlage :	2.2.32
Maßstab :	1: 20

4513639.23 5583925.52

RKS 107

404.29 m

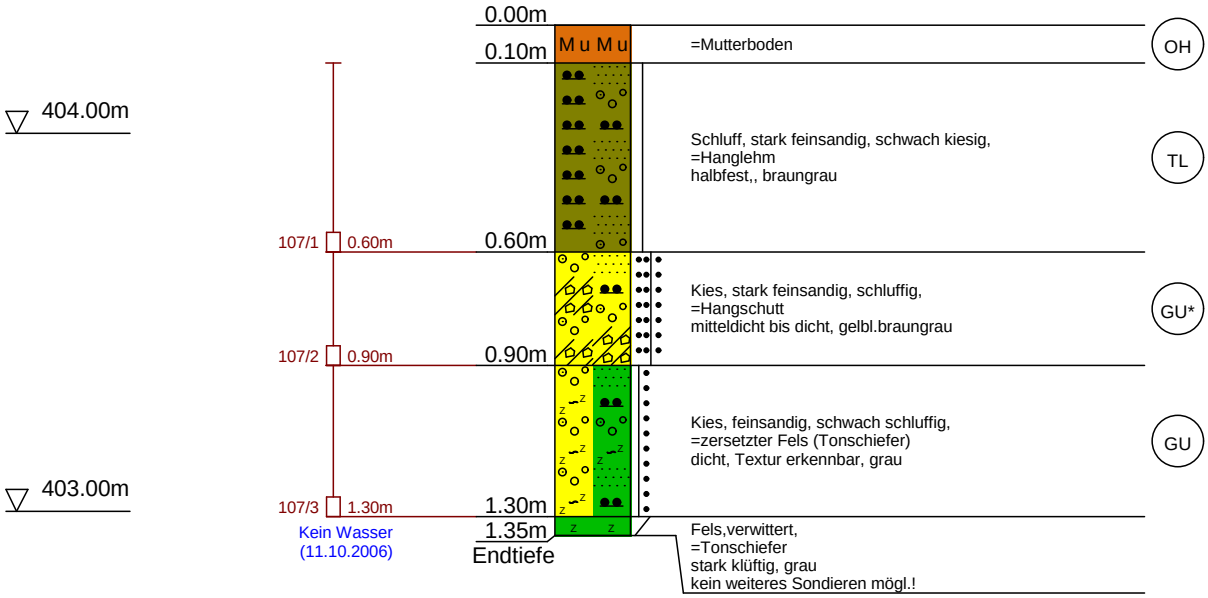

DC