





Leipzig - Halle Airport
Erweiterung der Vorfeld- und Gebäudeflächen
sowie der Flugbetriebsflächen

Europäischer Gebietsschutz (FFH-VU)
FFH 4639-301 Leipziger Auensystem

 FFH-4639-301
 weitere NATURA 2000-Gebiete

 Planfeststellungsgrenze Start- und Landebahn
Süd mit Vorfeld
 Eingriffsflächen

Karte 1 / M 1 : 50.000 / DIN A3 / 22.06.2020
Kartengrundlage Google Earth Satellite 04/2020

Grünplan GmbH Freising & Büro H2 München
U. Heckes & A. Neumair

im Auftrag Flughafen Leipzig/Halle