IN DIESEM PLAN FESTZUSTELLEN

Bauwerk Entwässerungskanäle
Ableitung aus Flächen ohne Betankung und nach RÜ / LFA

HOEHENANGABEN: NN+500m

Achse:
Achse - Netz FBF - 1

Höhenplan:
HP Achse - Netz FBF - 1

Station:
0+720.000 - 1+125.000

DHHN 630.00

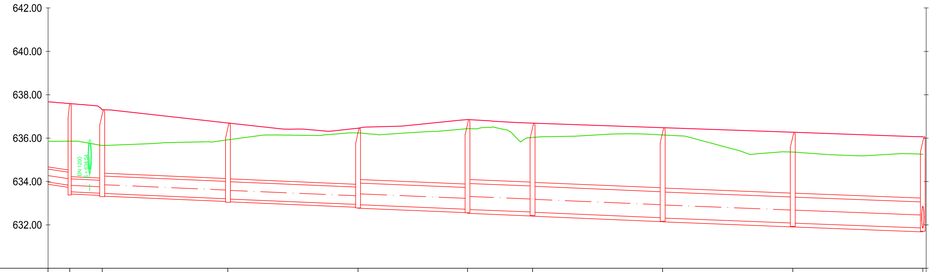

Schachtbezeichnung		S98	S100		S108		S109		S110	S111		S112		S113	S114
Haltungsbezeichnung		H95	H96	H97		H98		H99	H100		H107		H108	H109	
Haltungslänge	[m]	75.01	15.00	58.00		60.00		50.50	30.00		60.00		60.00	60.00	
Nennweite		DN 600 Sb	DN 600 Sb	DN 800 Sb		DN 800 Sb		DN 1000 Sb	DN 1200 Sb		DN 1200 Sb		DN 1200 Sb	DN 1200 Sb	
Sohlgefälle	[%]	1,5%	0,5%	0,4%		0,4%		0,4%	0,4%		0,4%		0,4%	0,4%	
Schachtdeckelhöhe	[m]	637.59	637.30		636.70		636.46		636.86		636.69		636.48	636.27	636.06
vorh. Geländehöhe	[m]	635.55	635.65		635.92		636.24		636.43		636.03		636.14	635.35	635.35
Tiefe	[m]	4.07	3.85		3.51		3.53		4.15		4.11		4.16	4.19	4.21
Rohrsohle	[m]	634.95 633.52	633.52	633.45 633.45		633.20 633.19		632.94 632.93	632.72 632.71		632.59 632.58		632.33 632.32	632.08 632.08	631.85
Station	[m]	729.98	744.98		802.98		862.98		913.48		943.48		1003.48	1063.48	1122.48

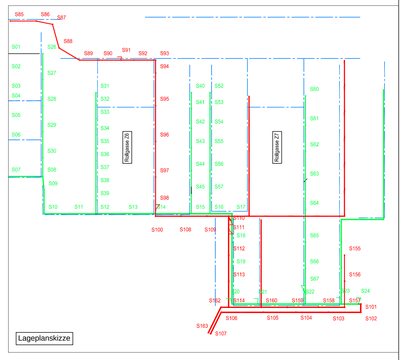

Achse:
Achse - Netz FBF - 10

Höhenplan:
HP Achse - Netz FBF - 10

Station:
0+100.000 - 0+480.000

DHHN 630.00

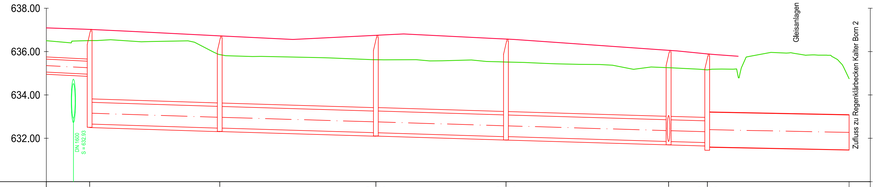

Schachtbezeichnung		S157		S158		S159		S160		S114	S162	
Haltungsbezeichnung		H156	H157		H158		H159		H160		H161	H162
Haltungslänge	[m]	60.00	60.00		72.00		60.00		75.00		17.82	65.40
Nennweite		DN 600 Sb	DN 1000 Sb		DN 1000 Sb		DN 1000 Sb		DN 1000 Sb		DN 1000 Sb	DN 1600 GGG
Sohlgefälle	[%]	0,5%	0,3%		0,3%		0,3%		0,3%		0,3%	0,2%
Schachtdeckelhöhe	[m]	637.02		636.73		636.75		636.58		636.06	635.89	
vorh. Geländehöhe	[m]	636.51		635.86		635.63		635.52		635.26	635.16	
Tiefe	[m]	4.37		4.26		4.48		4.50		4.21	4.29	
Rohrsohle	[m]	635.25 634.95 632.66		632.47 632.47		632.26 632.26		632.08 632.08		631.85 631.85	631.80 631.80	631.47
Station	[m]	120.00		180.00		252.00		312.00		387.00	404.82	470.22

Achse:
Achse - Netz nach LFA-100

Höhenplan:
HP Achse - Netz nach LFA-100

Station:
-0+010.000 - 0+405.000

DHHN 630.00

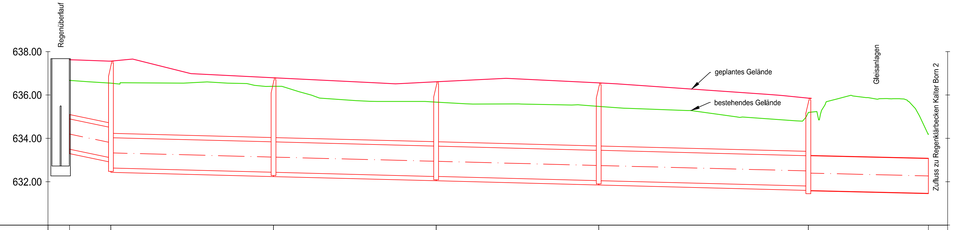

Schachtbezeichnung		S102		S103		S104		S105		S106	
Haltungsbezeichnung		H101	H102		H103		H104		H105		H106
Haltungslänge	[m]	19.05	75.00		75.00		75.00		96.67		55.34
Nennweite		DN 1400 Sb	DN 1400 Sb		DN 1400 Sb		DN 1400 Sb		DN 1400 Sb		DN 1600 GGG
Sohlgefälle	[%]	2,1%	0,3%		0,3%		0,3%		0,3%		0,2%
Schachtdeckelhöhe	[m]	637.56		636.80		636.61		636.56		635.86	
vorh. Geländehöhe	[m]	636.55		636.40		635.67		635.48		635.19	
Tiefe	[m]	4.03		4.38		4.37		4.51		4.28	
Rohrsohle	[m]	633.50 633.10 632.63		632.44 632.44		632.24 632.24		632.05 632.05		631.80 631.80	631.47
Station	[m]	0.00	19.05		94.05		169.05		244.05	340.72	396.06

Art der Änderung	Verfasser	Datum	Zeichen	Index

Grundlagenpläne	Verfasser	Datum	Plannummer	Index

Bauwerksnummer	Ebene	Planart	Gewerk	Verfasser	Datum	Plannummer	Index
181000	04	35	02 - -	ac	170720	4LSI2400	

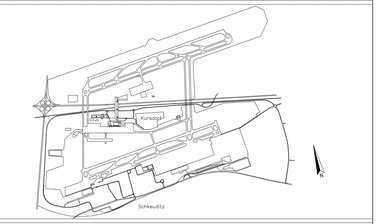

Planfeststellung
Start-/ Landebahn Süd mit Vorfeld
15. Änderung

LEIPZIG·HALLE AIRPORT
MITTELDEUTSCHE AIRPORT HOLDING

Objekt
Start-/ Landebahn Süd mit Vorfeld

Aktenzeichen | lfd. Nummer | Jahr: 20

Planart
Haupttrassen Bahnflächensammler
Längsschnitt

Maßstab 1:1.000/100

Generalplaner

Bearb. | Gez. | Gepr.

Planverfasser
airport consulting partners
Beratende Ingenieure
Zweigstelle Leipzig
Fuggerstraße 1c • 04158 Leipzig
Tel.: +49(0)341/52026-100 Fax: +49(0)341/52026-106
www.airport-consult.com info@airport-consult.com

Bearb.: Dorias
Gez.: Kugele
Gepr.: De Righetti

Flughafen Leipzig/Halle GmbH
Leipzig, den 22.06.2020

Datum | Zeichen

Anlage-Nr. I 24