



































BESTAND BIOTOPTYPEN (Biotoptypenliste für Sachsen, 2004)
















	01.01.340	Sonstiger Sumpfwald		09.07.120	Unbefestigter Feldweg
	02.01.200	Gebüsch frischer Standorte		10.01.200	Intensiv genutzter Acker
	02.01.300	Gebüsch stickstoffreicher ruderaler Standorte		10.01.400	Ackerbrache
	02.02.320	Flächige Gehölzpflanzung mit überwiegend autochthonen Straucharten		11.02.200	Gewerbegebiet
	02.02.330	Flächige Gehölzpflanzung mit überwiegend nicht autochthonen Baumarten		11.02.450	Versorgungsanlage
	02.02.410	Allee und Baumreihe		11.03.900	Abstandsfläche, gestaltet
	03.02.120	Naturnaher sommerwarmer Bach (Tiefenbach)		11.04.100	Straßen und Wege
	03.02.210	Begradigter/ausgebauter Bach mit naturnahen Elementen		11.04.120	Landstraße
	03.04.110	Naturnaher Graben		11.04.130	Befestigter Wirtschaftsweg
	03.04.120	Naturferner Graben		11.04.140	Dörfliche Wege
	04.06.300	Speicher/Hochwasserrückhaltebecken		11.04.150	Sonstiger befestigter Weg
	04.06.700	Klärtisch, Absetzbecken		11.04.200	Parkplatz
	04.06.800	Sonstiges naturfernes Stillgewässer		11.04.400	Sonstiger versiegelter Platz
	07.01.210	Staudenflur nährstoffreicher frischer Standorte (v1)		11.04.510	Gleisanlagen
	07.01.220	Staudenflur nährstoffärmerer frischer Standorte (v1)		11.05.100	Baustelle
	07.03.200	Ruderalfluren frischer bis feuchter Standorte (v1)		11.05.200	Lagerplatz
	09.05.100	Vegetationsarme Sandfläche			
	09.05.200	Vegetationsarme Kies- und Schotterfläche (v1, v2)			

Zusatzmerkmal




- v1 beginnender Gehölzaufwuchs (Verbuschungsgrad <10%)
- v2 mittlere Verbuschung (Verbuschungsgrad 10-25%)
- w1 ständig wasserführend
- w3 episodisch wasserführend

BRUTVOGELNACHWEISE

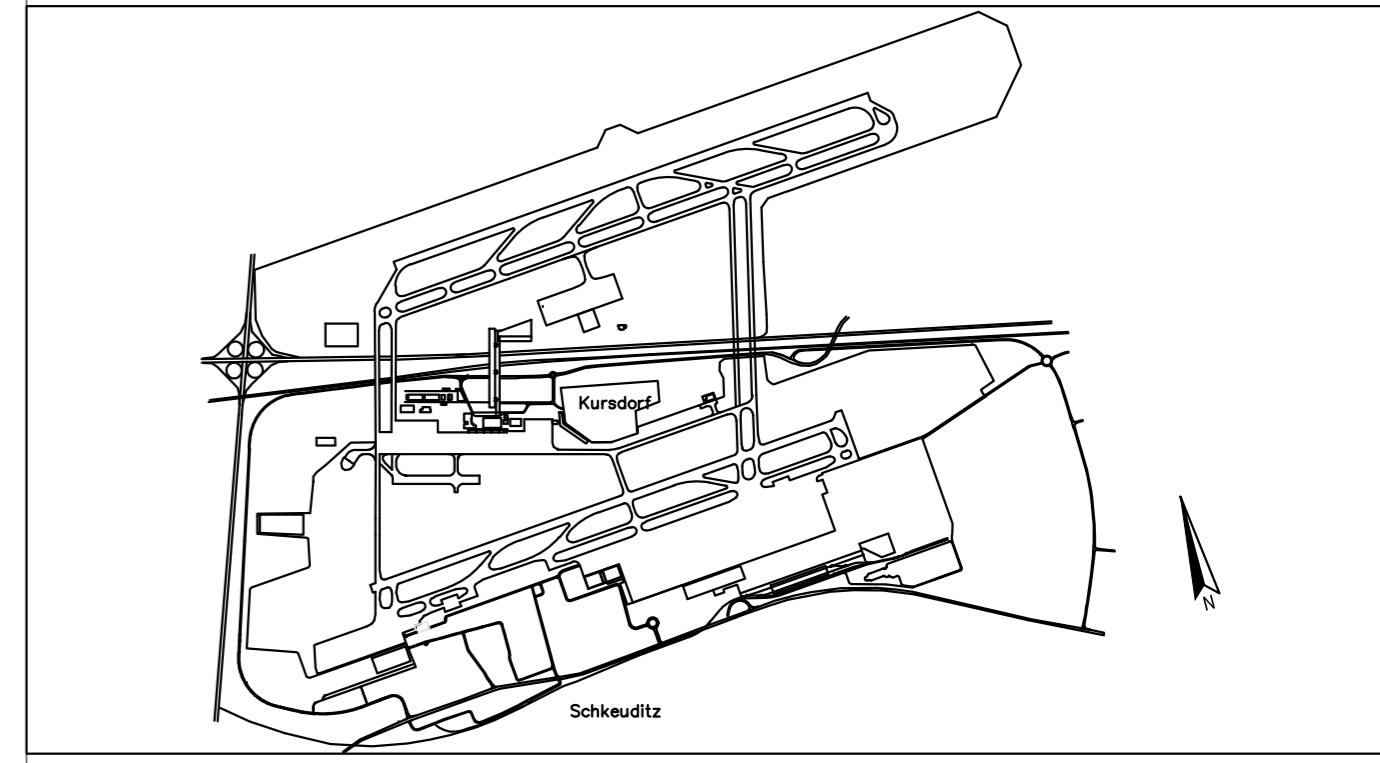
Revierzentren von:

-  Fl Feldlerche
-  Bs Bachstelze
-  Hrs Hausrotschwanz
-  Rbk Rabenkrähe
-  Ss Steinschmätzer
-  Ga Grauammer
-  Ggm Gartengrasmücke
-  Kb Kiebitz
-  Bk Braunkehlchen
-  Ro Rohrammer
-  Fa Fasan
-  Bh Bluthänfling
-  St Wiesenschafstelze
-  Fs Feldschwirl
-  Sr Sumpfrohrsänger

SONSTIGE DARSTELLUNGEN

-  Flächeninanspruchnahme Start-/ Landebahn Süd mit Vorfeld
-  bestehende Grenze des Flughafengeländes, aufzuheben
-  geplante bauliche Anlagen (15. Planänderung)

Art der Änderung		Verfasser	Datum	Zeichen	Index																										
Grundlagenpläne		Verfasser	Datum	Plannummer	Index																										
Bauwerksnummer	Ebene	Planart	Gewerk	Verfasser	Datum	Plannummer	Index																								
1 8 1 0 0	0 0	4 3 1	0 0 0 0	GRUE	1 6 0 6 2 0 9 2 7 F 1 j 0 0																										
1	2	3	4	5	6	7	8	9	10	11	12	13	14	15	16	17	18	19	20	21	22	23	24	25	26	27	28	29	30	31	32

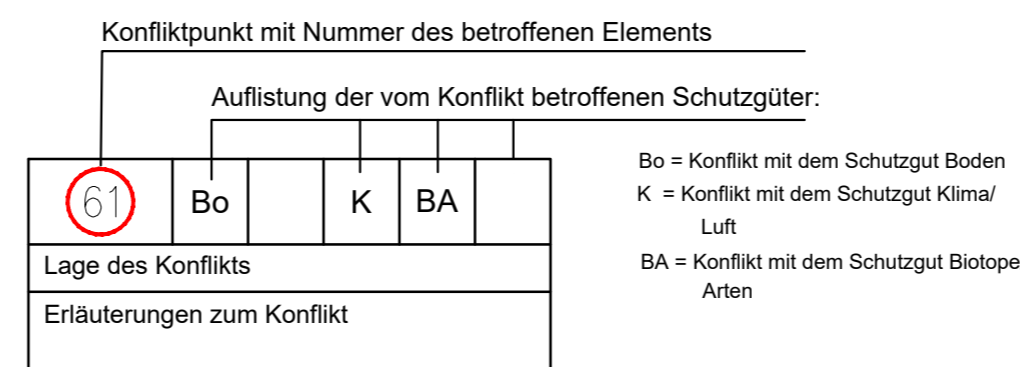







Planfeststellung
Start-/ Landebahn Süd mit Vorfeld
15. Änderung



KONFLIKTE: (Unvermeidbare erhebliche / nachhaltige Beeinträchtigungen von Natur und Landschaft)

Konfliktbeschreibung:



-  geplante Baufelder
-  geplante Flugbetriebsflächen, befestigt
-  Geländeadaptierungen
-  sonstige Überbauungen
-  BE- Fläche

Objekt	Start-/ Landebahn Süd mit Vorfeld	Aktenzeichen	5 8 0	Id. Nummer	0 0 0 0	Jahr	2 0
Planart	Legende Landschaftspflegerischer Bestands- und Konfliktplan	Maßstab	--				
Generalplaner		Bearb.		Gez.		Gepr.	
Planverfasser	Grünplan GmbH Prinz-Ludwig Straße 48 85354 Freising Telefon 08161 - 130 15 Telefax 08161 - 12 868	Bearb.	Brockard	Gez.	Brockard	Gepr.	Neumair
Flughafen Leipzig/Halle GmbH		Datum	Leipzig, den 22.06.2020		Zeichen	AL L	
		Anlage-Nr.	F1k				