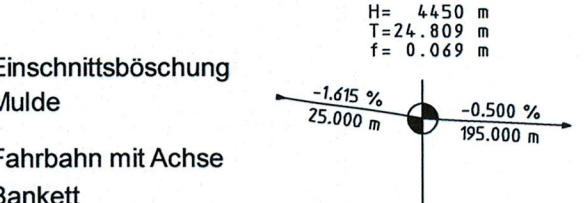
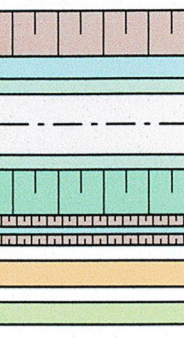


Zeichenerklärung

Planung



Neigungsbrechpunkt
mit Angabe von Ausrundungs-
halbmesser, Längsneigung und
Abstand zum nächsten
Neigungsbrechpunkt

Immissionsschutz

- Lärmschutzwand
- Objekt-Nr. mit Grenzwertüberschreitung
- Objekt-Nr. ohne Grenzwertüberschreitung

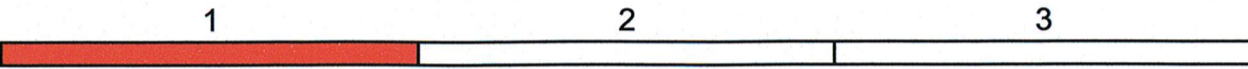
Verwaltung

- Kreisgrenze
- Gemeindegrenze
- Gemarkungsgrenze

Gebiete und Flächen

vorhanden geplant

- Wohnbaufläche
- gemischte Baufläche
- gewerbliche Baufläche
- Sonderbaufläche





VIC Planen und Beraten GmbH
Niederlassung Dresden
Ammonstraße 35
01067 Dresden
Tel +49 (0)351 - 499 06 00
Fax +49 (0)351 - 499 07 20
E-Mail info@vic-gmbh.de

Bearbeitet: 02/2019 Dr. Schiffl
Gezeichnet: 02/2019 CARD/I
Geprüft: 02/2019 Weichert
Projekt-Nr.:

Landesamt für Straßenbau und Verkehr

Niederlassung Bautzen
Käthe-Kollwitz-Straße 19
02625 Bautzen

Tel.: 03591 / 684-0
Fax: 03591 / 684-1119
E-Mail: Poststelle.NL-Bautzen@lasuv.sachsen.de

Bearbeitet:

Geprüft:

Projekt-Nr.:

Nr.	Art der Änderung	Datum	Zeichen

FESTSTELLUNGSENTWURF

LANDESAMT
FÜR STRASSENBAU
UND VERKEHR

Freistaat
SACHSEN

Unterlage 7 / Blatt-Nr.: 1
Lageplan der
Immissionsschutzmaßnahmen

B 156 / Bautzen - Weißwasser / NK 4752002, Stat. 1,145 - NK 4752004, Stat. 1,780
PROJIS-Nr.: 2105012

Maßstab: 1:1.000

B 156 Ortsumgehung Malschwitz/Niedergurig
von Bau-km 0+000,000 bis Bau-km 2+676,029

aufgestellt: Landesamt für Straßenbau und Verkehr
Niederlassung Bautzen
Käthe-Kollwitz-Str. 19 - 02625 Bautzen
PF 11 19 - 02601 Bautzen

Bautzen, den 30.07.2019

Andreas Biesold
Niederlassungsleiter

Bestandsplan: 09/2012
Katasterdaten: 11/2018
Lagebezug: RD/83
Höhenbezug: DHNN 92