

Bauwerk 5340 804
 Brücke Wolfersgrün
 Bau-km 0+076,386
 LW = 4,50 m
 Fläche = 91,80 m²

H = KNICK
 km = 0+140,000
 h TS = 363,655 m

H = 1000,000 m
 T = 9,119 m
 f = -0,042 m
 km = 0+056,561
 h TS = 362,630 m

H = KNICK
 km = 0+000,000
 h TS = 360,903 m


Zeichenerklärung

- Gradientenhochpunkt
- Gradiententiefpunkt
- Ausrundungsbeginn Wanne / Ausrundungsende Kuppe
- Damm
- Einschnitt

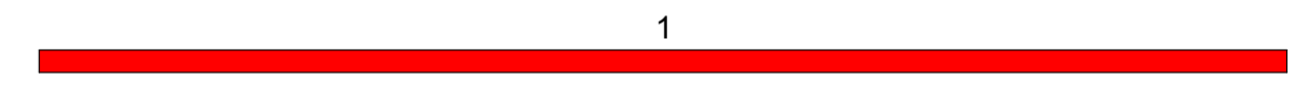
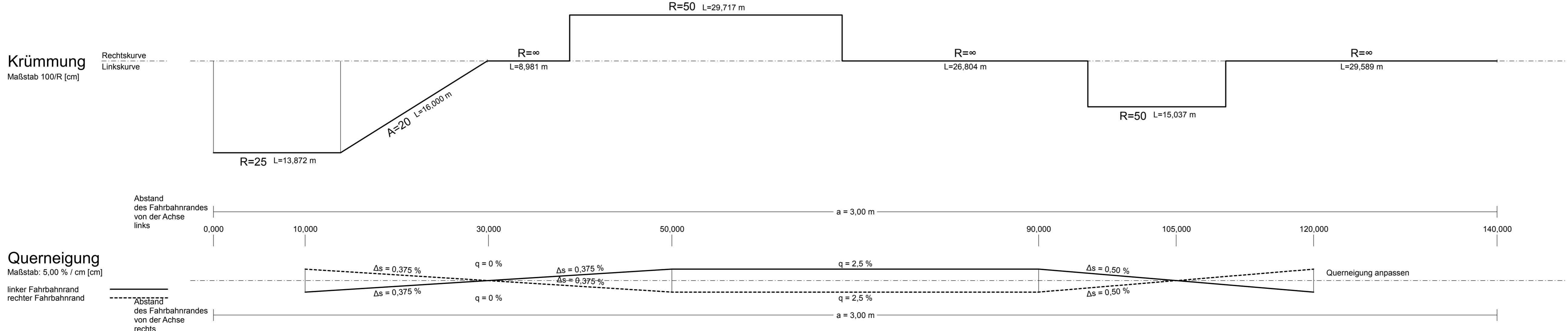
Neigungsbrechpunkt mit Angabe von:
 Ausrundungshalbmesser
 Tangentlänge
 Stichhöhe
 Bau-km
 Höhe Tangentenschnittpunkt

H = 20000 m
 T = 362,155 m
 f = 4,372 m
 km = 0+001,325
 h TS = 416,868 m

Längeneigung und Abstand zum nächsten Neigungsbrechpunkt
 -2,0% / 432,50 m
 0,821% / 769,22 m



	0,00	10,00	20,00	30,00	40,00	47,44	50,00	56,56	60,00	65,68	70,00	80,00	90,00	100,00	110,00	120,00	130,00	140,00
Gradientenhöhe	360,90	361,21	361,51	361,82	362,12	362,35	362,43	362,59	362,66	362,74	362,80	362,92	363,04	363,16	363,29	363,41	363,53	363,66
Station Gradiente	0,00	10,00	20,00	30,00	40,00	47,44	50,00	56,56	60,00	65,68	70,00	80,00	90,00	100,00	110,00	120,00	130,00	140,00
Geländehöhe	360,93	361,20	361,53	361,86	362,22	362,41	362,46	362,56	362,63	362,77	362,81	362,97	362,70	363,11	363,27	363,41	363,53	363,66
Station Gelände	0,00	10,00	20,00	30,00	40,00	47,44	50,00	56,56	60,00	65,68	70,00	80,00	90,00	100,00	110,00	120,00	130,00	140,00



Fachplaner Verkehrsanlagen

fugmann + fugmann
 architekten und ingenieure gmbh
 Eisenbahnstraße 1, 08223 Falkenstein
 Tel. 03745 7801-0 Fax 03745 7801-20

Entwurfsbearbeitung: Str. d. Friedens 116 - 07548 Gera
 Telefon: 0365 - 830 41 10
 Fax: 0365 - 830 41 00
 e-mail: mail@staehn-ingenieure.de
 website: www.staehn-ingenieure.de

DÄHN
 INGENIEURE

Straßenbaubehörde:
Landkreis Zwickau
 Amt für Straßenbau
 Postfach 10 01 76
 08067 Zwickau

FESTSTELLUNGSENTWURF

Straßenbauverwaltung: Landkreis Zwickau
 K 9301 von NK 5440 101 Stat. 5,898
 bis NK 5440 101 Stat. 5,766

Unterlage / Blatt Nr.: 6 / 1
Höhenplan

PROJIS-Nr.: _____ Maßstab: 1:250/25

K 9301
Instandsetzung Brücke BW 5340 804, Wolfersgrün
 (Ident-Nr.: 9761)

aufgestellt: _____ gesehen: _____
 Halsbrücke, den _____ Glauchau, den _____