







Zeichenerklärung

Grunderwerb

		zu erwerbende Fläche / rückständiger Grunderwerb
		zu erwerbende Fläche für LBP
		vorübergehend in Anspruch zu nehmende Fläche
		vorübergehend in Anspruch zu nehmende und anschließend dauernd zu belastende Fläche
		vorübergehend in Anspruch zu nehmende und anschließend dauernd zu belastende Fläche für LBP

21/3	2 500 m ²
1.2.1	10 m ²

←

21/3

Zusammengehörigkeitspfeil

Flurstücksgrenze - außerhalb / innerhalb des Baufeldes

Flurstücksnummer

Gemarkungsgrenze

Grundplan hergestellt:			GEO-METRIK-Ing. GmbH Dresden		Ergänzungen	
Anlage			Grundplan		Datum	
					Name	
Blatt-Nr.			Kreis: Nordsachsen			
Reg.-Nr. 5713201007			Gemarkung: Borna, Schönnewitz			
Lagesystem ETRS 89			Straße: S 31 Ausbau in Borna / Schönnewitz			
Höhensystem DHNM 92			Station:		Firmenadresse	
bearbeitet Habel 01/2014			von: NK 4645 009 Station 0+240		GEO-METRIK-IG mbH Dresden	
gezeichnet Streller 01/2014			bis: NK 4645 206 Station 0+000		Heinrich-Zille-Straße 8	
geprüft: Gampe 28.01.2014					01471 Radeburg	
					Tel. 035208-80901	

Legende - Topographie

△ Trigonon Punkt	↑ Verkehrszeichen	▽ Durchfall	Heizsaun	BB Brunnense Befestigung
▲ Aufnahme-/Poligonpunkt	↑ Wegweiser	■ Rohbaustrahl	Eisenmaun	BP Beton eingetragener
▲ Höhenfestpunkt	↑ Verkehrsampel	○ Faltrohr	Drahtsaun	KP Kienplastler
▲ Schacht-rund	↑ Signalzeichen	● Laubmaun, klassifiziert	Hechbohr	BP Betonplastler
■ Schacht-eckig	○ Werbetafel	▲ Nadelmaun, klassifiziert	Tiefbohr	RG Rasengietterplastler
□ Doppelstehtschicht	■ Stahltafel	○ Dornbohr	Nieder-haltend	SD Schotterdecke
○ Pflasterbahn	○ Bushaltestelle	○ Baum plan, bedeut.	Schlitzbohr	SB Straßeneinde
■ Merkzeichen L/W/E/F	○ Parkanomal	■ Baumstumpf	Hecke	GP Granitplastler
■ Einlauf - rund	○ Parkplatz, -haus	○ Baum abgesforben	Strahlengeleiser	GP Großplastler
■ Einlauf - eckig	■ Tur	○ Garteneind	Freileitung	FP Kopsriegelplastler
■ Oberflächentyp	○ Tür	■ Wasse	Tiefleitung	
■ Unterflurhand	■ Zäunskide	■ Plastermaun		
■ Schieber-Wasser	□ Latene elektr.	○ Gebüsch	Laubbaumhe	○ ○ ○ ○
■ Schieber-Gas	■ Holzmaun	■ Zaunskide	Nadelbaumhe	○ ○ ○ ○
■ Verteilerkasten	■ Stahlgittermaun	■ Geschözahl		
■ Telefonzelle	■ Stahlrohrmaun	○ DK Schwelle Eingang		
■ Trafostation	■ Stahlbetonmaun	○ DK Fensterbank Keller-		
■ Kalk-Stein	■ Lehmstein	○ Doppelmaun		
■ Netzkasten	■ M-Mast	○ Br Brunnen		
■ Stationsscheiben	■ Funkmast	■ Denkmal		
○ DD Zeichen	■ Windrad	■ Campingplatz		

1	2	3	4

INGENIEUR-GESELLSCHAFT MBH

KEMPA

NIEDERLASSUNG HALLE

Wolfensteinstraße 23
06114 Halle (Saale)

Telefon 0345 / 52558-0
Telefax 0345 / 52558-20

	Datum	Zeichen
bearbeitet	12/2018	Ferl
gezeichnet	12/2018	Jung-Scholz
geprüft:		12/2018
 Kaulbars		

Landesamt für Straßenbau und Verkehr Niederlassung Leipzig Maximilianallee 3 04129 Leipzig	Tel.: 0341/2422-0 Fax: 0341/9124379 E-Mail: Poststelle.NL-Leipzig@lasuv.sachsen.de	Bearbeitet: <i>12/18 Schwede</i>
		Geprüft: <i>12/18 fwh / 12/18</i>
		Projekt-Nr.: _____

Nr.	Art der Änderung	Datum	Zeichen

FESTSTELLUNGSENTWURF

<p>LANDESAMT FÜR STRASSENBAU UND VERKEHR</p>	 <p>Freistaat SACHSEN</p>	<p>Unterlage / Blatt-Nr.: 10.1/ 3 Grunderwerbsplan</p>
<p>S 31 / Strehla (B 182) bis Polkenberg (S 36) NK 4645 009 St. 0,237 bis NK 4645 105 St. 1,307</p>		
<p>PROJIS - Nr.:</p>	<p>Maßstab: 1:500</p>	

Ausbau in Borna / Schönnewitz

Bau-km 0+645 bis 1+003

aufgestellt:
Landesamt für Straßenbau und Verkehr
NL Leipzig

Leipzig, den 21.12.2018