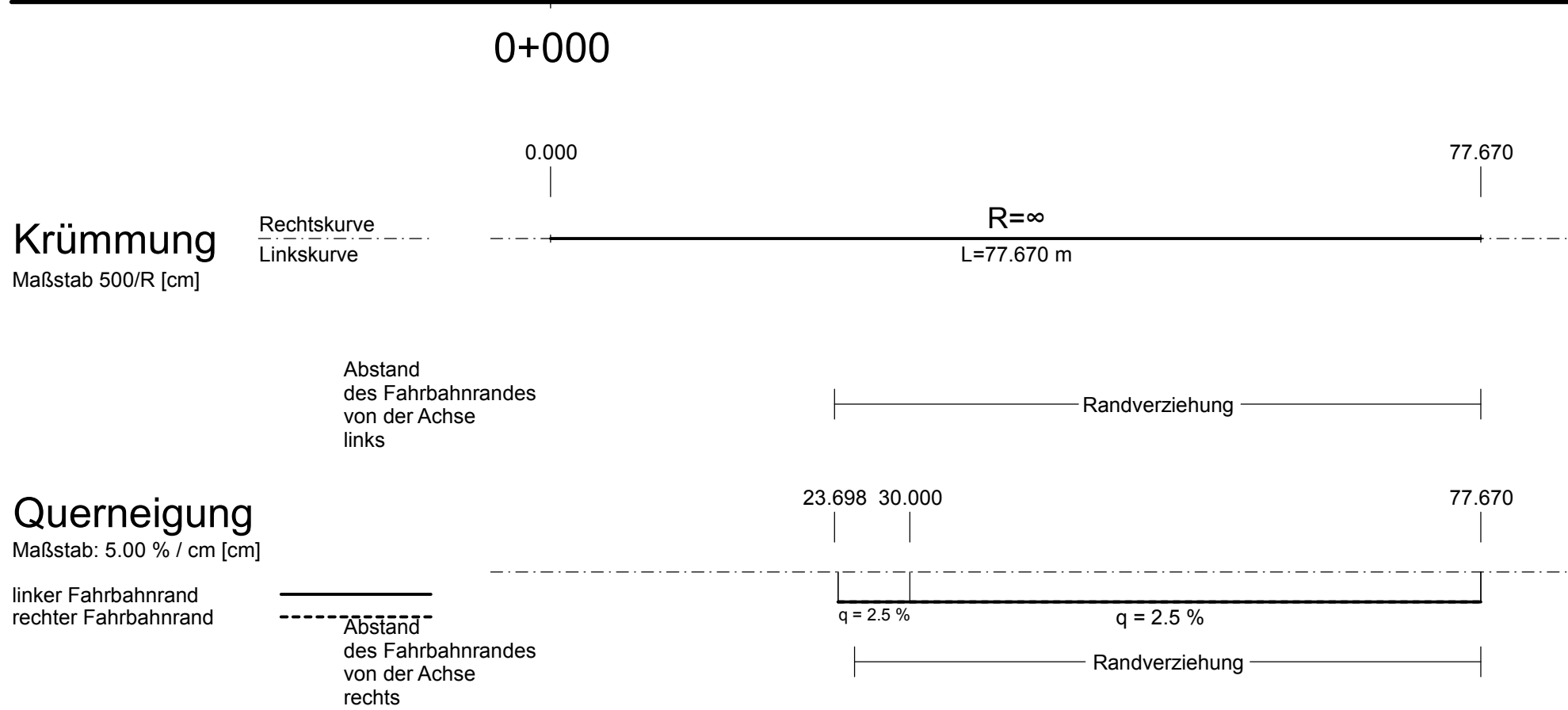
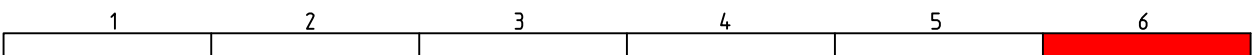
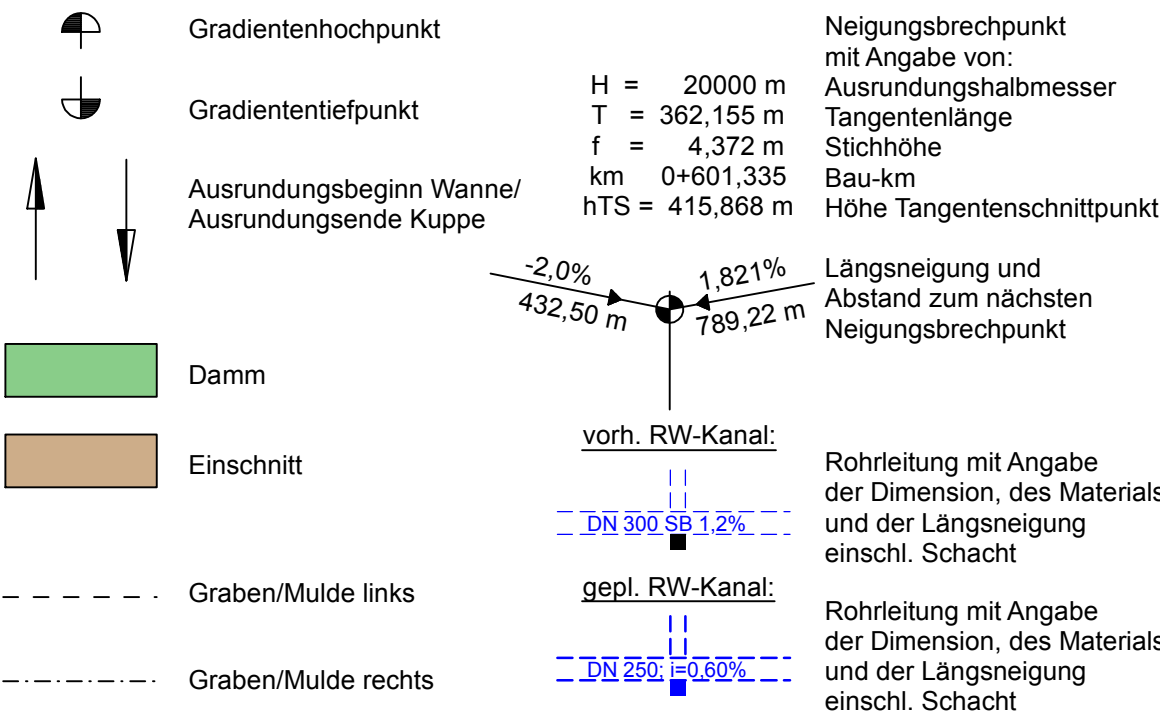


Gradientenhöhe		112.95	112.76	112.66	111.86	111.20	111.07	110.86	110.59	110.54
Station Gradiente	0.00	10.00	17.50	20.00	40.00	56.55	60.00	66.15	75.75	77.67
Geländehöhe	112.29	111.80			111.45	110.95				
Station Gelände	0.00	20.00			40.00	60.00				



Zeichenerklärung



INGENIEUR-GESELLSCHAFT MBH KEMPA NIEDERLASSUNG HALLE Wolfensteinstraße 23 06114 Halle (Saale)		Datum	Zeichen
	bearbeitet	12/2018	Ferl
	gezeichnet	12/2018	Jung-Scholz
	geprüft:	12/2018	Kaulbars

Landesamt für Straßenbau und Verkehr Niederlassung Leipzig Maximilianallee 3 04129 Leipzig	Bearbeitet:	12/18 Scholz
	Geprüft:	12/18 Ferl / 12/18
	Projekt-Nr.:	

Nr.	Art der Änderung	Datum	Zeichen

FESTSTELLUNGSENTWURF

LANDESAMT FÜR STRASSENBAU UND VERKEHR	Freistaat SACHSEN	Unterlage / Blatt-Nr.: 6 / 6
S 31 / Strehla (B 182) bis Polkenberg (S 36) NK 4645 009 St. 0,237 bis NK 4645 105 St. 1,307		Höhenplan
PROJIS - Nr.:		Kreisstraße K 8938
		Maßstab: 1:500/50

Ausbau in Borna / Schönnewitz 0+000 bis 0+077,670	
aufgestellt: Landesamt für Straßenbau und Verkehr, NL Leipzig	
Leipzig, den 21.12.2018	Markus Heier Niederlassungsleiter