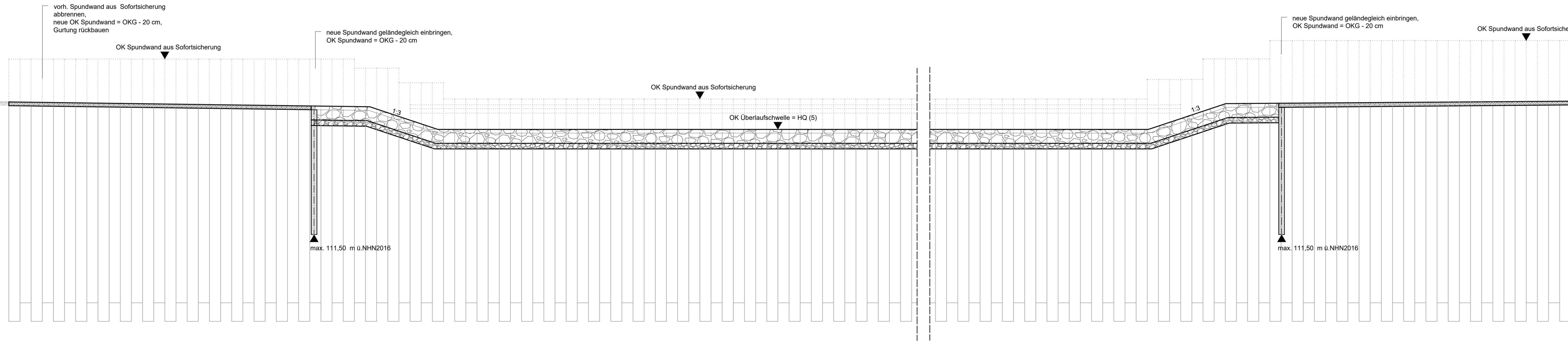
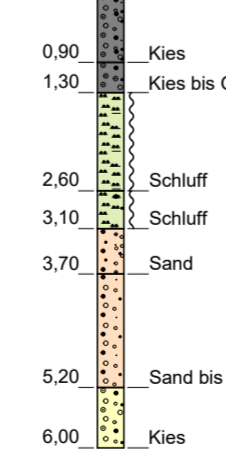
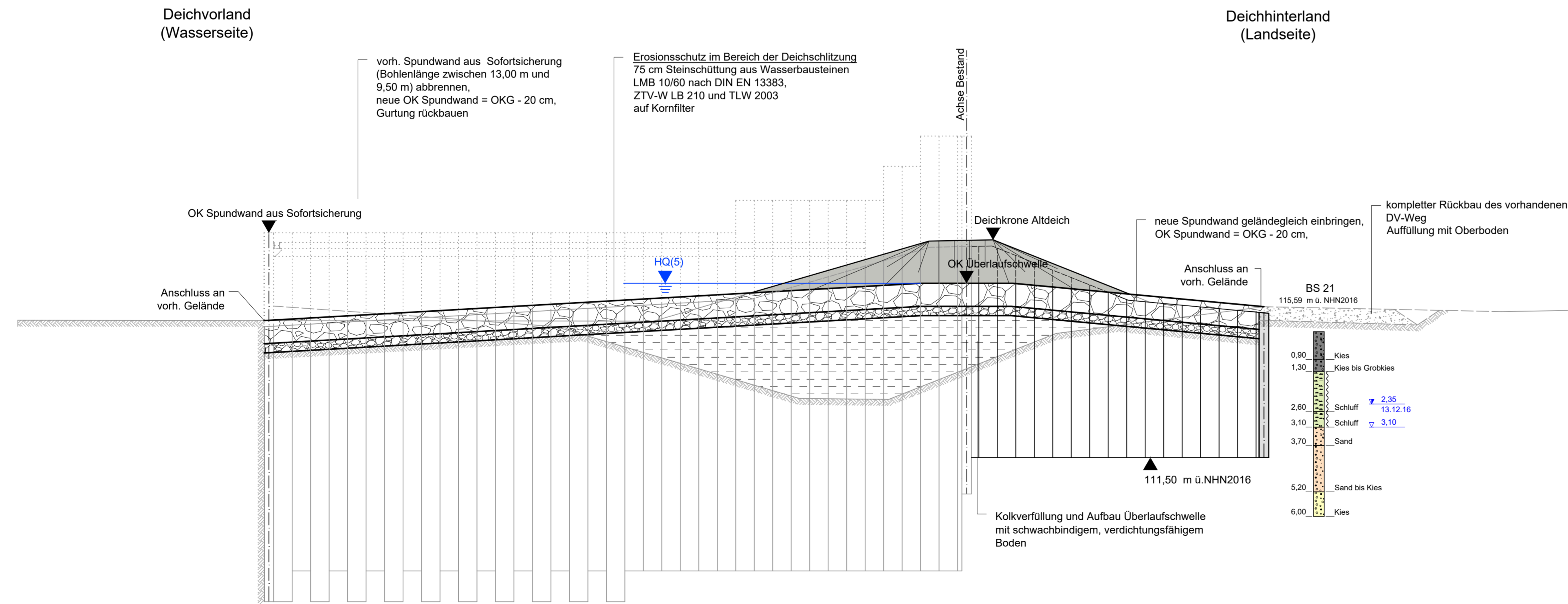


Schnitt B-B Schlitzung Altdeich,
Regelausführung
M 1:100



Schnitt A-A Schlitzung Altdeich,
Regelausführung
M 1:100



Vermessungsgrundlage:
Entwurfvermessung Ingenieurbüro Klemm & Hensen GmbH, Leipzig, 07/2014 und 02/2015
Übertragung in Lagesystem ETRS89_UTM33 und Höhensystem DHHN2016: Ingenieurbüro Klemm & Hensen GmbH, Leipzig, 11/2018

Auftraggeber
Landestalsperrenverwaltung des Freistaates Sachsen
Betrieb Elbaue / Mulde / Untere Weiße Elster

Auftragnehmer
K&H Ingenieurbüro Klemm & Hensen GmbH
Beratende Ingenieure

Lagebezug: ETRS89_UTM33
Landkreis: Leipzig
Gemarkung: Nitzschka, Oelschütz

Höhenbezug: DHHN2016
Gemeinde: Wurzen
Flurstück: ---

Datum	Name	Unterschrift	Projekt
Gez.:	12.06.2020	bh	Vereinigte Mulde rechts
Bear.:	12.06.2020	bh	Deichrückverlegung HWD Nitzschka
Gepr.:	12.06.2020	fu	Schlitzung Altdeich
VM_HWD-Nitzschka_BW_2020-06-12.dwg Auftragsnr.: 03241-1 Phase: LP 3+4			Plan-Nr.: 4.3 LTV-Nr.: 801000-5.263.8051.010 Maßstab: 1:100 Blatt: 1/1 Bl.