

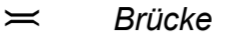
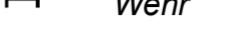
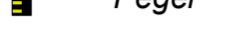



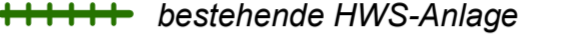
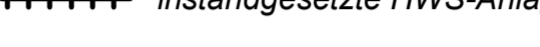









**Legende**

-  Vereinigte Mulde
  -  Stationierung Mulde
  -  Brücke
  -  Wehr
  -  Pegel
  -  Neubau HWS-Anlage
  -  Ertüchtigung HWS-Anlage
  -  Errichtung einer Überlaufschwelle
  -  Rückbau HWS-Anlage / Siel
  -  bestehende HWS-Anlage
  -  instandgesetzte HWS-Anlage
- Überflutungsfläche Planzustand 2**
-  HQ(10)
  -  HQ(25)
  -  HQ(100)
  -  HQ(200)

Herausgeber: Landestalsperrenverwaltung des Freistaates Sachsen  
 Geobasisdaten: © 2015, Staatsbetrieb Geobasisinformation und Vermessung Sachsen  
 Jede weitere Vervielfältigung, Verwendung für sonstige Zwecke oder Weitergabe an sonstige Dritte ist unzulässig.

Änderungen				
Index	Datum	Name	Signum	Bemerkung
<b>Auftraggeber</b>				
 Landestalsperrenverwaltung		Landestalsperrenverwaltung des Freistaates Sachsen Betrieb Elbaue / Mulde / Untere Weiße Elster		
<b>Auftragnehmer</b>				
 planungsgesellschaft SCHOLZ+LEWIS mbH			An der Pikardie 8 01277 Dresden Tel. 03 51 / 21 68 3 - 30 email: info@pgs-dresden.de	
<b>Lagebezug:</b> RD/83 GK4		<b>Höhenbezug:</b> DHHN92		
<b>Landkreis:</b> Leipzig		<b>Gemeinde:</b> Grimma, Trebsen, Bennewitz, Wurzen		
<b>Gemarkung:</b>				
	<b>Datum</b>	<b>Name</b>	<b>Unterschrift</b>	Zweidimensionale hydraulische Modellierung der Vereinigten Mulde bei Nitzschka zwischen Golzern und Wurzen
<b>Gez.</b>	16-05-27	Krüger		
<b>Bearb.</b>	16-05-27	Trepte		
<b>Gepr.</b>	16-05-27	Dr. Scholz		
<b>Überflutungsflächen HQ(T) Planzustand 2</b>				
<b>Auftragsnr.:</b> FK1-501000-3.26.30-820000-08051	<b>Plan-Nr.:</b> Anlage_3_HQT_Planzustand2		<b>Maßstab:</b> 1:5.000	<b>Blatt:</b> 1 Bl.
<b>Phase:</b> Studie	<b>Ers. f.:</b>			