




Herausgeber: Landestalsperrenverwaltung des Freistaates Sachsen
 Geobasisdaten © 2014, Staatsbetrieb Geobasisinformation und Vermessung Sachsen
 Jede weitere Vervielfältigung, Verwendung für sonstige Zwecke oder Weitergabe an sonstige Dritte ist unzulässig.

Auftraggeber
 Landestalsperrenverwaltung des Freistaates Sachsen
 Betrieb Elbaue / Mulde / Untere Weiße Elster

Auftragnehmer
 Ingenieurbüro Klemm & Hensen GmbH
 Beratende Ingenieure



Lagebezug: ETRS89_UTM33
Landkreis: Leipzig
Gemarkung: Nitzschka, Oelschütz

Höhenbezug: DHHN2016
Gemeinde: Wurzen
Flurstück: ---

				Projekt	
	Datum	Name	Unterschrift	Vereinigte Mulde rechts Deichrückverlegung HWD Nitzschka	
Gezei.	12.06.2020	sgu bhi			
Bearb.	12.06.2020	bhi			
Gepr.	12.06.2020	rlu		Übersichtskarte Vorzugsvariante	
VM_HWD-Nitzschka_UeP_2020-06-12.dwg					
Auftragsnr.:	03241-1	Plan-Nr.:	1.1		
Phase:	LP 3+4	LTV-Nr.:	801000-5.263.8051.010	Blatt	1 1 Bl.