

Nur zur Information!


Höhenbezug : DHHN 2016 Lagebezug : ETRS89-UTM33




Vorhabenträger: _____ Maßnahmeträger: _____



Zweckverband Verkehrsverbund Mittelsachsen Am Rathaus 2 09111 Chemnitz	Verkehrsverbund Mittelsachsen GmbH Am Rathaus 2 09111 Chemnitz
--	--

Entwurfsbearbeitung:	Fachplaner:	bearbeitet:
----------------------	-------------	-------------

<p>ARGE - Chemnitzer Modell Stufe 5</p> <p>c/o Ingenieurbüro Schulze & Rank Ingenieurgesellschaft m.b.H. Kaßbergstraße 41 · 09112 Chemnitz</p>	<p>FUCHS Ingenieurbüro für Verkehrsbau GmbH</p> <p>Voigtstraße 31</p> <p>09116 Chemnitz</p>  <p style="font-size: small;">INGENIEURBÜRO FÜR VERKEHRSBAU</p>	<p>Chemnitz, den 09.01.23</p> <p>.....</p> <p>gez. Richter</p> <p>.....</p>
---	--	---

		<p> Tel 0371 / 36 99 99 - 0 Fax 0371 / 36 99 99 - 11 info@ib-fuchs.com </p>	<p>  </p>	<p> geprüft: Chemnitz, den 09.01.23 </p>
---	---	---	--	---

Chemnitz, den 18.01.23 gez. Hartmann Chemnitz, den 13.01.23 gez. Hartmann gez. Hartmann

Nr.	Art der Änderung	Datum	Name

FESTSTELLUNGSENTWURF

Zweckverband Verkehrsverbund Mittelsachsen	Unterlage / Blatt-Nr.: 16.4 / 1.6
--	-----------------------------------

Am Rathaus 2
09111 Chemnitz

Lageplan LST Bf Stollberg
Bahn-km 16,2+46 - km 16,8+87

Strecke 6639 von km 12,7+84.428 bis km 16,6+93.208

Maßstab: 1:1000

AWARO: NBS_GP_06_0000_SLP_Lageplan LST_16.04.01.06_

Chemnitzer Modell, Stufe 5
Ausbau Stollberg - Oelsnitz - St. Egidien
Teilabschnitt Neubaustrecke

Vorhabenträger: Zweckverband Verkehrsverbund	Maßnahmeträger: Verkehrsverbund Mittelsachsen GmbH
--	--

Mittelsachsen	
i. A. Grabner	i. A. Grabner
GBL Verkehr / Infrastruktur	GBL Verkehr / Infrastruktur
Chemnitz, den 27.03.2024, gez. Grabner.....	Chemnitz, den 27.03.2024, gez. Grabner.....

--	--

