

Bauabschnitt 1: Verbreiterung West

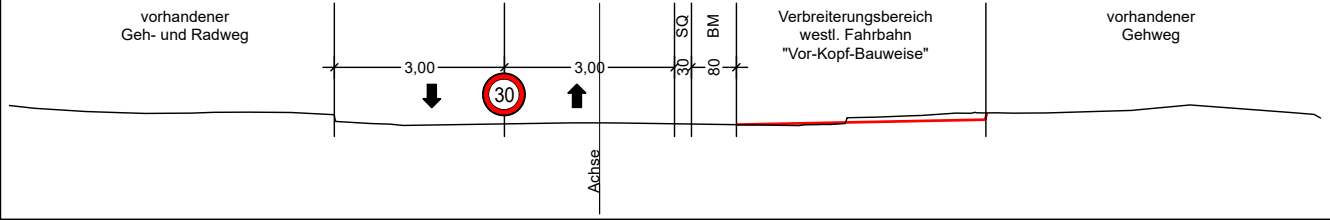
bauliche Maßnahmen:

Bereiche mit endgültigem Ausbau sind einschl. der Leitungsverlegungen und Gründungen für Oberleitungsmaste, Fundamente etc. fertigzustellen.
sämtliche Baumfällungen an der Auer Str. und Zwickauer Str.
Überbauung der westl. Grünflächen und somit abschnittsweise Verbreiterung der Auer Str. auf neue Gleisachse + 5,50 m westliche Fahrbahn + 2,00 m westl. Gehweg:
BA 1.1: Bau-km 0+180 - Bau-km 0+804
BA 1.2: Bau-km 0+804 - Bau-km 1+010
BA 1.3: Herstellung Parkplatzzufahrt als Provisorium
endgültiger Ausbau einschl. Leitungsverlegungen, Gehweg, Zufahrten:
BA 1.4: B 180 Stollberger Str.
BA 1.5: Auer Str. Fahrbahn West vom Kreisverkehr B 180 - Bau-km 0+180





verkehrliche Maßnahmen:

Verkehrsführung in 2 Richtungen im Bereich der Auer Str.mit Verkehrsraumeinschränkungen im Fahrbahnbereich möglich
die B 180 Stollberger Str. wird im BA 1.3 über den Parkplatzzufahrt mit LSA umgeleitet
Anlage eines prov. Gehweges von Bau-km 0+850 - Bau-km 0+940
westliche Haltestellen "Albert-Schweitzer Str" + "Kaufland" werden kurzzeitig verlegt
Der Anliegerverkehr und die Zufahrt für Rettungsfahrzeuge sind zu gewährleisten!

Detail Bauabschnitt 1



Vorhabenträger:	Maßnahmensträger:
 Zweckverband Verkehrsverbund Mittelsachsen Am Rathaus 2 09111 Chemnitz	 Verkehrsverbund Mittelsachsen GmbH Am Rathaus 2 09111 Chemnitz

Entwurfsbearbeitung :  o/o Ingenieurbüro Schulze & Rank Ingenieurgesellschaft m.b.H. Katzenbergstraße 41 - 09112 Chemnitz	Fachplaner :  Ingenieurbüro Schulze & Rank Ingenieurgesellschaft m.b.H. GESCHÄFTSSITZ Chemnitz Katzenbergstraße 41, 09112 Chemnitz	bearbeitet: Chemnitz, den 11.01.23 gez. Fiedler.....
 Chemnitz, den 18.01.23, gez. Hartmann	 Chemnitz, den 13.01.23, gez. Schindler	geprüft: Chemnitz, den 11.01.23 gez. A.Richter.....

Nr.	Art der Änderung	Datum	Name

FESTSTELLUNGSENTWURF

Zweckverband Verkehrsverbund Mittelsachsen Am Rathaus 2 09111 Chemnitz	Unterlage / Blatt-Nr.: 16.16 / 1 Bauphasenkonzeption Auer Str. Bauabschnitt 1
Strecke 6639 von km 12,7+84.428 bis km 16,6+93.208	Maßstab: 1 : 2000 AWARO: NBS_GP_02_0000_BAP_Bauabschnitt1_16.16.00.01_..
Chemnitzer Modell, Stufe 5 Ausbau Stollberg - Oelsnitz - St. Egidien Teilabschnitt Neubaustrecke	
Vorhabenträger: Zweckverband Verkehrsverbund Mittelsachsen	Maßnahmensträger: Verkehrsverbund Mittelsachsen GmbH
i. A. Grabner GBL Verkehr / Infrastruktur Chemnitz, den 27.03.2024 gez. Grabner.....	i. A. Grabner GBL Verkehr / Infrastruktur Chemnitz, den 27.03.2024 gez. Grabner.....