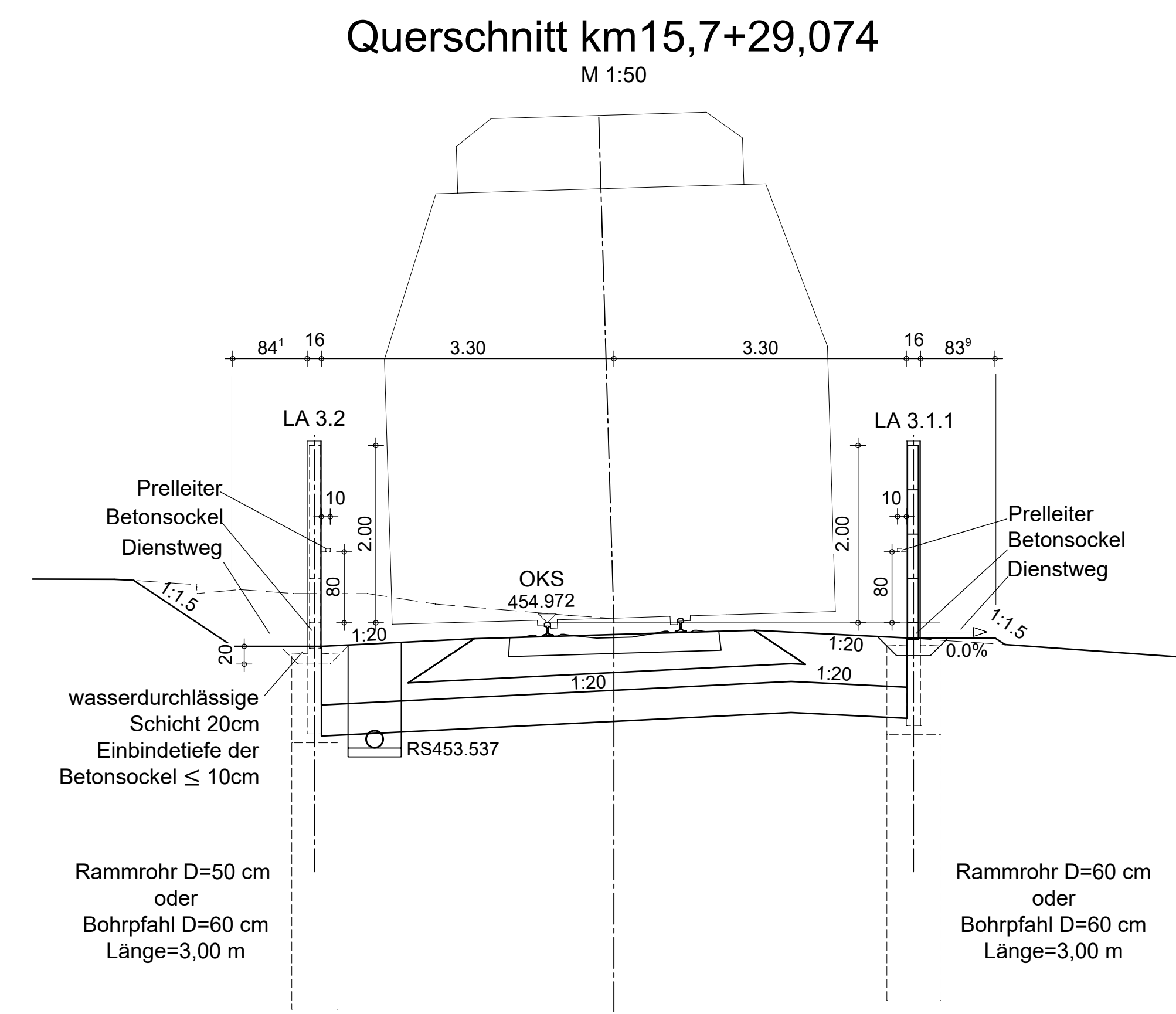
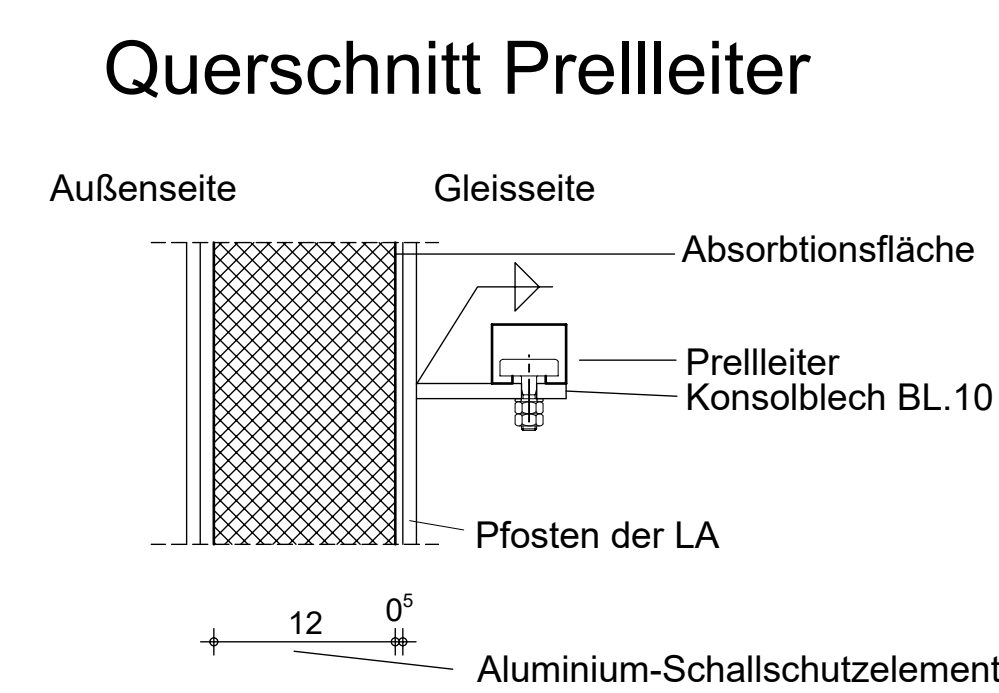
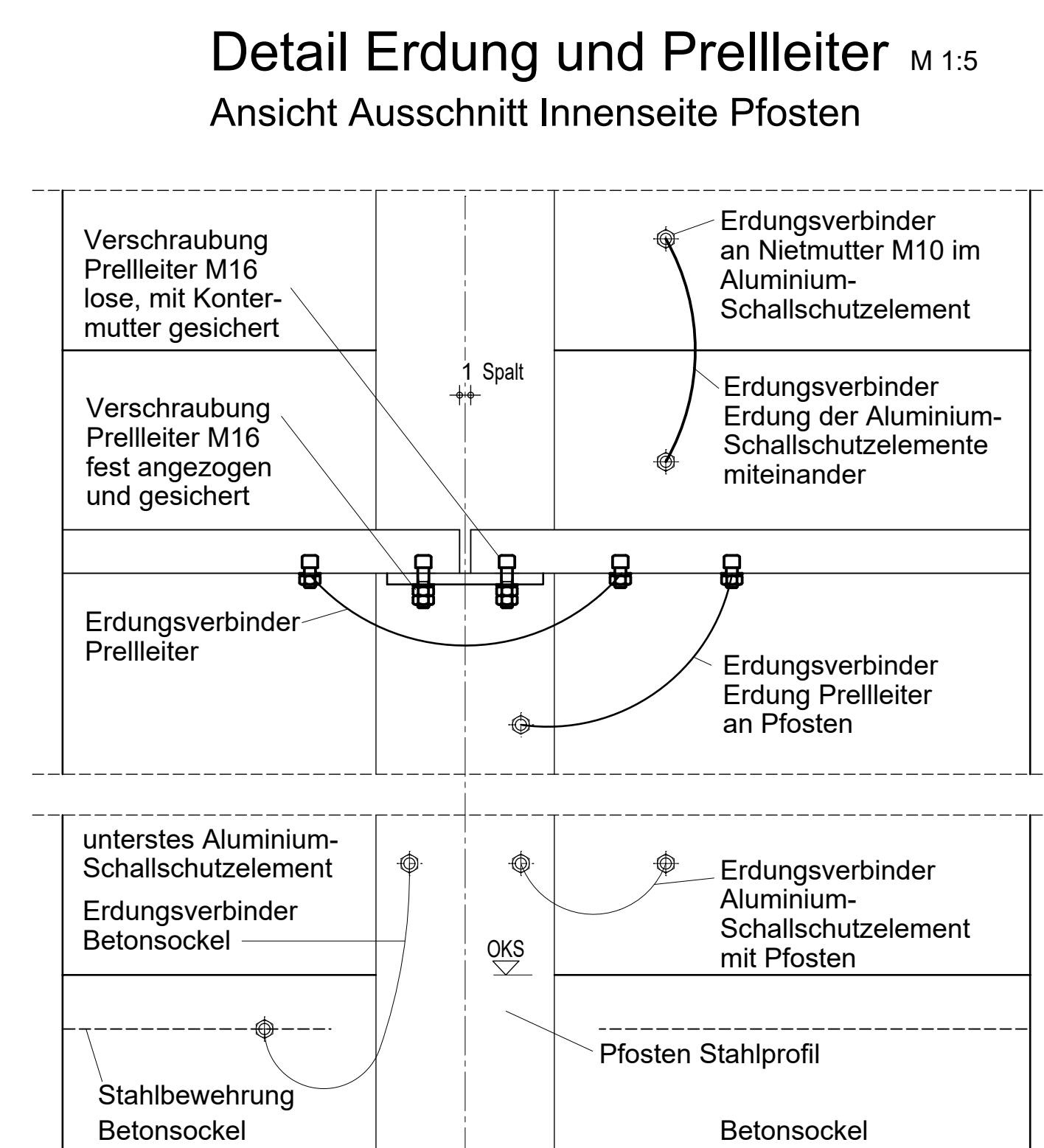
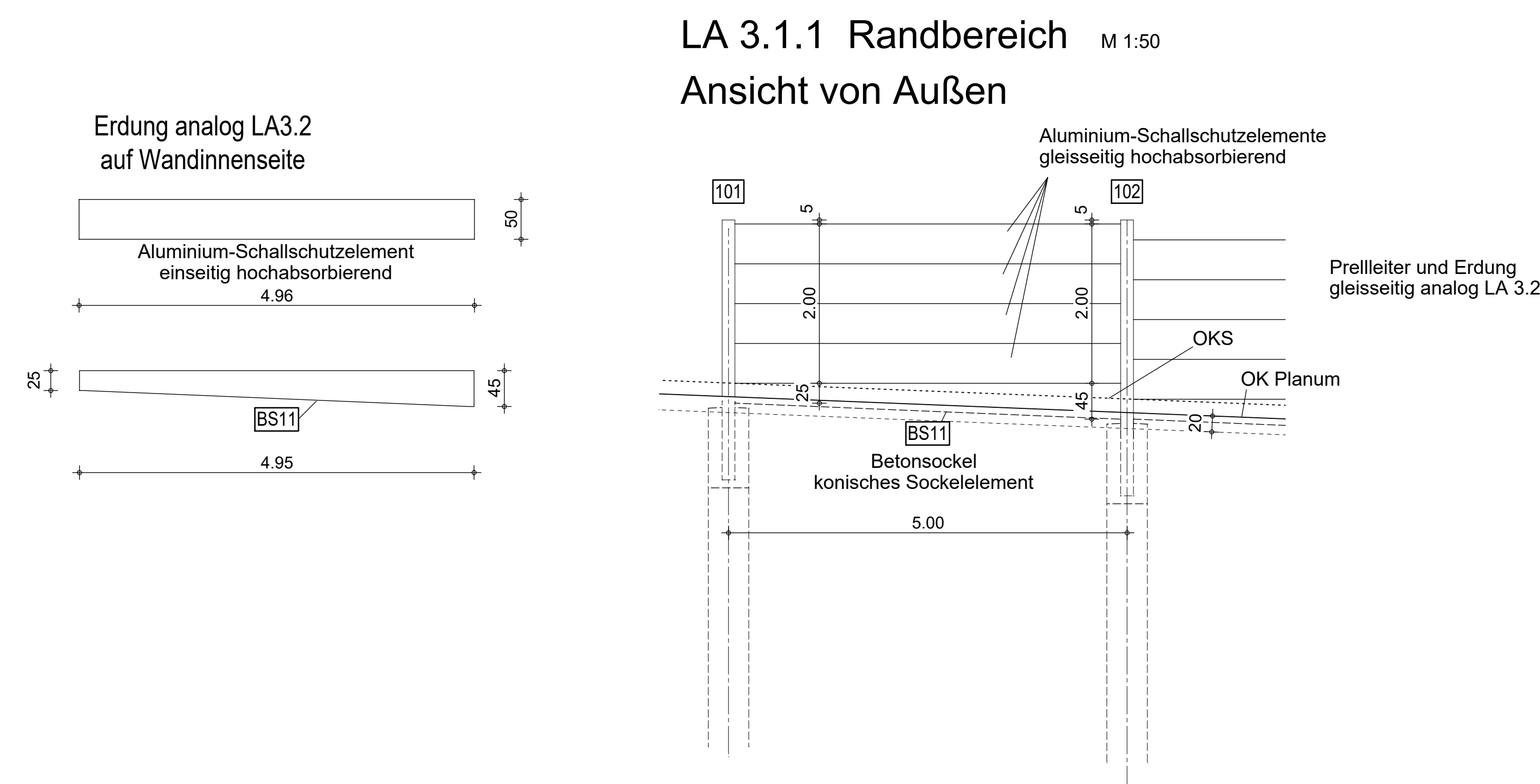
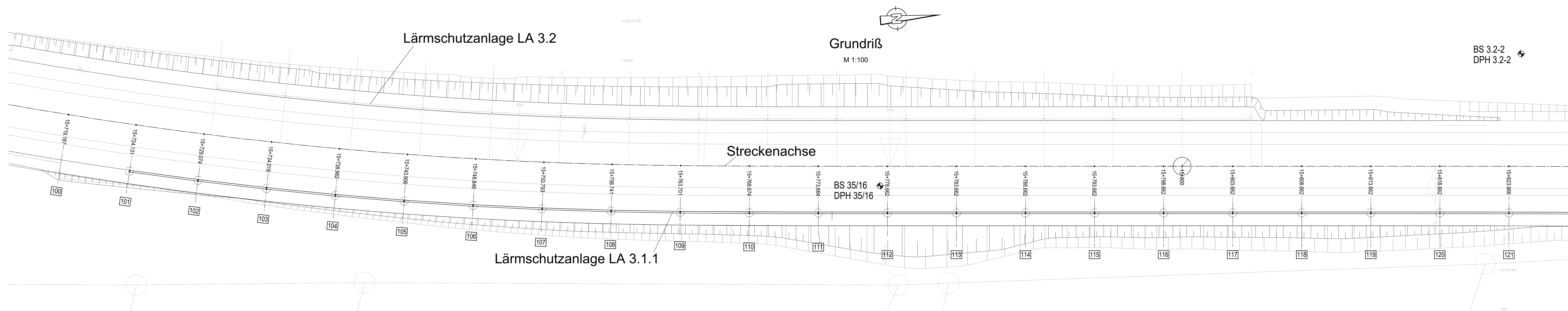


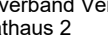

[illegible]

dazugehörige Pläne:
 Unterlage 15.3.1/2
 Unterlage 15.3.1/3
 Unterlage 15.3.1/4 Übersichtsplan

Höhenbezug : DHHN 2016 Lagebezug : ETRS89-UTM33

Endgültige Abmessungen nach statischen, konstruktiven und wirtschaftlichen Erfordernissen

<p>Vorhabenleiter:</p>  <p>VERKEHRSVERBUND MITTELSACHSEN</p> <p>Zusammenfassung Verkehrsbund Mittelsachsen am Rathaus 7 09114 Chemnitz</p>	<p>Maßnahmenleiter:</p>  <p>VERKEHRSVERBUND MITTELSACHSEN</p> <p>Verkehrsbund Mittelsachsen GmbH am Rathaus 7 09114 Chemnitz</p>
<p>Entwicklungsbezeichnung:</p> <p>ABOS - Chemnetzer Modell Stufe 5</p> <p>Im gemeinsamen Auftrag der Kommunen Chemnitz und Bismarck-Ost</p>  <p>Chemnitz, am 18.03.23 gez. Herrmann</p>	<p>Fachpartner:</p> <p> ABOS - Chemnetzer Modell Stufe 5 Kommunen Chemnitz und Bismarck-Ost</p> <p>Ingemarie Schütz & Team Verkehrsbund Mittelsachsen Karl-Marx-Str. 7 09114 Chemnitz</p> <p>Chemnitz, am 18.03.23 gez. Schneider</p>
<p>beauftragt:</p> <p>Dresden, am 10.06.22 gez. Belmann</p>	<p>geprüft:</p> <p>Chemnitz, am 08.06.22 gez. Richter</p>

Nr.	Art der Änderung	Datum	Name

FESTSTELLUNGSENTWURF

Zweckverband Verkehrsverbund Mittelsachsen Am Rathaus 2 09111 Chemnitz	Unterlage / Blatt-Nr.: 15.3.1 / 1 Bauwerksplan LA 3.1.1 Bahn-km 15,7+24-16,0+67 Maßstab: 1:100 ; 1:50 ; 1:5
Strecke 6639 von km 12,7-94,428 bis km 16,6+93,208	MafStab: 1:100 ; 1:50 ; 1:5 <small>MAStab: 1:100 ; 1:50 ; 1:5</small>

Chemnitzer Modell, Stufe 5
Ausbau Stollberg - Oelsnitz - St. Egidien
Teilabschnitt Neubaustrecke

Vorhabenenträger: Zweckverband Verkehrsverbund Mittelsachsen	Maßnahmenenträger: Verkehrsverbund Mittelsachsen GmbH
i. A. Grabner GBL Verkehr / Infrastruktur Chemnitz, den 27.03.2024 gzt. Grabner	i. A. Grabner GBL Verkehr / Infrastruktur Chemnitz, den 27.03.2024 gzt. Grabner