

Bemerkung:

Die BAB A72 ist aktuell in mit einer befestigten Regelfahrbahnbreite von 11,55 m je Richtungsfahrbahn ausgeführt.  
Im Zuge des Neubaus der EÜ BW 2 über die BAB A 72 ist ein zukünftiger Ausbau auf einen RQ 36 zu berücksichtigen.  
Als Linienführung für diesen sind die folgenden 3 Ausbauvarianten betrachtet die Bauwerksgeometrie so gewählt das alle 3 Linienführungen möglich sind.

Bestand

Im Zuge der Maßnahme CM 5 wird die EÜ ohne eine Verschiebung bzw. einen Fahrbahnaufbruch der Bestandsstrecke errichtet.  
Lediglich für den Einhub ist eine temporäre Vollsperrung erforderlich.

Ausbau BAB A72, RQ 36, Variante Fb-Rand Rifa Hof entspricht Bestand

Die Neutrassierung im Zge des Ausbaus BAB A72 auf RQ 36 verläuft entsprechend des Bestands der Fahrbahn Richtung Hof.  
Die Autobahn verschiebt sich in Richtung des Widerlagers 20, Seite Stollberg. Im Bereich des Widerlagers sind Anpassungen an der Entwässerung sowie den Böschungsverläufen erforderlich.

Ausbau BAB A72, RQ 36, Variante Fb-Rand Rifa Chemnitz entspricht Bestand

Die Neutrassierung im Zge des Ausbaus BAB A72 auf RQ 36 verläuft entsprechend des Bestands der Fahrbahn Richtung Chemnitz.  
Die Autobahn verschiebt sich in Richtung des Widerlagers 10, Seite Niederwürschnitz. Im Bereich des Widerlagers sind Anpassungen an den Entwässerungsgräben erforderlich.

Ausbau BAB A72, RQ 36, Variante Streckenachse entspricht Bestand

Die Neutrassierung im Zge des Ausbaus BAB A72 auf RQ 36 verläuft entsprechend der Bestandsachse.  
Die Autobahn verschiebt (verbreitert) sich beidseitig.


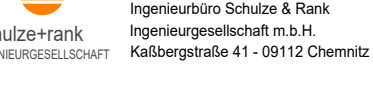

Legende

- Neue Bauwerke / BAB A 72
- Erdbau (Böschungen)
- Entwässerung

Endgültige Abmessungen nach statischen, konstruktiven und wirtschaftlichen Erfordernissen

Höhenbezug : DHHN 2016 Lagebezug : ETRS89-UTM33

Vorhabenträger:	Maßnahmeträger:
 Verkehrsverbund MITTELSACHSEN Zweckverband Verkehrsverbund Mittelsachsen Am Rathaus 2 09111 Chemnitz	 Verkehrsverbund MITTELSACHSEN Verkehrsverbund Mittelsachsen GmbH Am Rathaus 2 09111 Chemnitz

Entwurfsbearbeitung :	Fachplaner :	bearbeitet:
 ARGE - Chemnitz Ingenieur-Service & Plan Ingenieurgesellschaft mbH Karlbergstraße 41 - 09112 Chemnitz	 Schütz & Frank Ingenieurgesellschaft mbH Karlbergstraße 41 - 09112 Chemnitz	 FVCHS Ingenieurgesellschaft mbH Karlbergstraße 41 - 09112 Chemnitz
Chemnitz, den 17.01.24 gez. Hartmann	Chemnitz, den 17.01.24 gez. Schindler	Dresden, den 17.01.24 gez. Beilmann geprüft: Chemnitz, den 17.01.24 gez. Richter

Nr.	Art der Änderung	Datum	Name

## FESTSTELLUNGSENTWURF

Zweckverband Verkehrsverbund Mittelsachsen Am Rathaus 2 09111 Chemnitz Strecke 6639 von km 12,7+84.428 bis km 16,6+93.208	Unterlage / Blatt-Nr.: 15.1.2 / 2 Bauwerksplan BW 2 - EÜ BAB A 72 Bahn-km 13,5+05 Maßstab: 1:250 AWARD: NBS_GP_09_0301_BWP_BW2_15.01.02.02_...
--	---

### Chemnitzer Modell, Stufe 5 Ausbau Stollberg - Oelsnitz - St. Egidien Teilabschnitt Neubautrecke

Vorhabenträger: Zweckverband Verkehrsverbund Mittelsachsen i. A. Grabner GBL Verkehr / Infrastruktur Chemnitz, den 27.03.2024, gez. Grabner	Maßnahmeträger: Verkehrsverbund Mittelsachsen GmbH i. A. Grabner GBL Verkehr / Infrastruktur Chemnitz, den 27.03.2024, gez. Grabner
--	--

