








M 1:50



Kataster:

228 Flurstücksgrenze mit Flurstücksnummer

Planung - Befestigungsarten/Grenzen:

- | | |
|---|---|
|  | Sohlsicherung als Steinsatz mit Wasserbausteinen Steinklasse LMB 5/40, Steinen in Beton C 20/25 versetzen. |
|  | Sohlsicherung als Steinschüttung mit Grobschotter Korngröße 60/120, auf 40 cm Filterschichten, Steine sorgfältig verkeilen |
|  | Böschungssicherung als Steinsatz mit Wasserbausteinen Steinklasse LMB 5/40, Steinen in Beton C 20/25 versetzen. |
|  | Böschungssicherung als Steinschüttung mit Grobschotter Korngröße 60/120, auf 40 cm Filterschichten, Steine sorgfältig verkeilen, am Böschungsfuß größere Steine anordnen. |
|  | Böschungssicherung in Form von Weidenspreitlagen. |
|  | Ansaat von Landschaftsrasen |
|  | Geländeangleichung, Wiederherstellung/ Gewährleistung der bisherigen Nutzung |

 Störsteine  Sporn aus Naturstein, Kantenlänge > 1.0 m

Medienbestand:

- F ----- Fernmeldekabel
----- TW ----- Trinkwasserleitung

 **INGENIEURBÜRO
K. LANGENBACH DRESDEN GmbH**
BERATERINDE INGENIEURE VBI
Verkehr - Wasserbau - Umwelt - Ingenieurbau - Freianlagen

01309 Dresden, Alemannenstraße 15a
TEL: 0351/31541-0 FAX: 0351/3154166 E-Mail: info@dl.langenbach.de

In Kooperation mit:  DL-Bau-K, K. Langenbach GmbH, In der Au 11, 72468 Sigmaringen, Tel.: 07571/71445-0



	Datum	Zeichen
bearb.:	05/2016	Teran
gez.:	05/2016	Teran
gepr.:	31.05.2016	Sperling

Projekt-Nr.: B0178NOW

Landesamt für Straßenbau und Verkehr

Niederlassung Bautzen
Käthe-Kollwitz-Straße 19
02625 Bautzen
Tel.: 03591 684-0
Fax: 03591 684 125
E-Mail: Poststelle.NL-Bautzen@lasuv.sachsen.de

Bearbeitet:

Geprüft:

Projekt-Nr.:

1	Rohrauslauf: Entfall Sohlriegel	09/2018	Hanicke
Nr.	Art der Änderung	Datum	Zeichen

FESTSTELLUNGSENTWURF

Straßenbauverwaltung:
 LANDESAMT
 FÜR STRASSENBAU
 UND VERKEHR


 Freistaat
 SACHSEN

Straße: B 178n von NK 5055 001 Stat. 3,871 bis NK 5054 999 Stat. 0,000

Unterlage / Blatt-Nr.:	16.4 / T1
------------------------	-----------

Lageplan Offenlegung Krebsbach

PROJIS-Nr.: 2199004

Maßstab: 1:250 : 1:50

B 178 n
Verlegung BAB 4 bis BG D/PL und D/CZ
3. BA; Teil 3
S 128 (Niederoderwitz) bis B 178alt (Oberseifersdorf / NU Zittau)

aufgestellt:
Landesamt für Straßenbau
und Verkehr, NL Bautzen

Bautzen, den 16.11.2018

Andreas Biesold
Niederlassungsleiter