
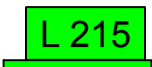












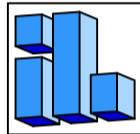


Zeichenerklärung

Straßen in Betrieb		Verwaltung	
	Bundesstraße		Gemeindegrenze
	Landesstraße / Staatsstraße		
	Kreisstraße		
zu widmende Straßen			
	Bundesstraße		Netzknoten vorhanden
	Staatsstraße		Einziehung Netzknoten
	Kreisstraße		Netzknoten neu
	öffentlicher Feld- / Waldweg		
einzuziehende Straßen			
	Bundesstraße		Kennzeichnung der Netzänderung 1. - Maßnahme I - lfd. Nummer
	Staatsstraße		
	Kreisstraße		
Umstufung			
	Bundesstraße zur Kreisstraße (Abstufung)		
	Kreisstraße zur Gemeindestraße (Abstufung)		



**INGENIEURBÜRO
K. LANGENBACH DRESDEN GmbH**
BERATENDE INGENIEURE VBI
Verkehr - Wasserbau - Umwelt - Ingenieurbau - Freianlagen

01309 Dresden, Altmannstraße 15a
TEL: 0351/31541-0 FAX: 0351/3154166 E-Mail: info.dd@langenbach.de
in Kooperation mit: Dipl.-Ing. K. Langenbach GmbH, in der Au 11, 72488 Signalingen, Tel.: 0757/17445-0



Projekt-Nr.: B0178NOW

Landesamt für Straßenbau und Verkehr

Niederlassung Bautzen
Käthe-Kollwitz-Straße 17
02625 Bautzen

Tel.: 03591 684-0
Fax: 03591 684 125
E-Mail: Poststelle.NL-Bautzen@lasuv.sachsen.de

Bearbeitet:	
Geprüft:	
Projekt-Nr.:	

FESTSTELLUNGSENTWURF

TEKTURPLANUNG I

Straßenbauverwaltung:
LANDESAMT
FÜR STRASSENBAU
UND VERKEHR
Straße: B 178n von NK 5055 001 Stat. 3,871 bis NK 5054 999 Stat. 0,000
PROJIS-Nr.: 2199004

Unterlage / Blatt-Nr.: 12 / 1
Widmung/Umfstufung/
Einziehung
Übersichtslageplan
Maßstab: 1:25.000

B 178n
Verlegung BAB 4 bis BG D/PL und D/CZ
3. BA, Teil 3
S 128 (Niederoderwitz) bis B 178alt (Oberseifersdorf / NU Zittau)

aufgestellt:
Landesamt für Straßenbau
und Verkehr, NL Bautzen

Bautzen, den 09.02.2017

Andreas Biesold
Niederlassungsleiter

Darstellung auf der Grundlage der Digitalen Topografischen Karten DTK 25 mit Genehmigung des Staatsbetriebes Geobasisinformation und Vermessung Sachsen, Genehmigungsnummer 13737/11.26.11.2199004. Änderungen und thematische Ergänzungen erfolgen ausschließlich durch den Herausgeber. Jede weitere Vervielfältigung bedarf der Erlaubnis des Staatsbetriebes Geobasisinformation und Vermessung Sachsen.