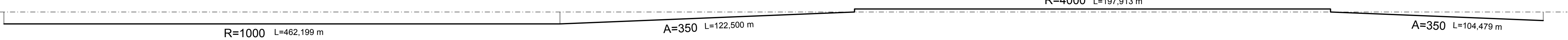


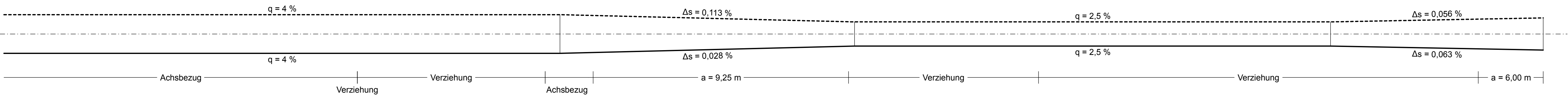
Krümmung
Maßstab 500/R [cm]

Rechtskurve
Linkscurve

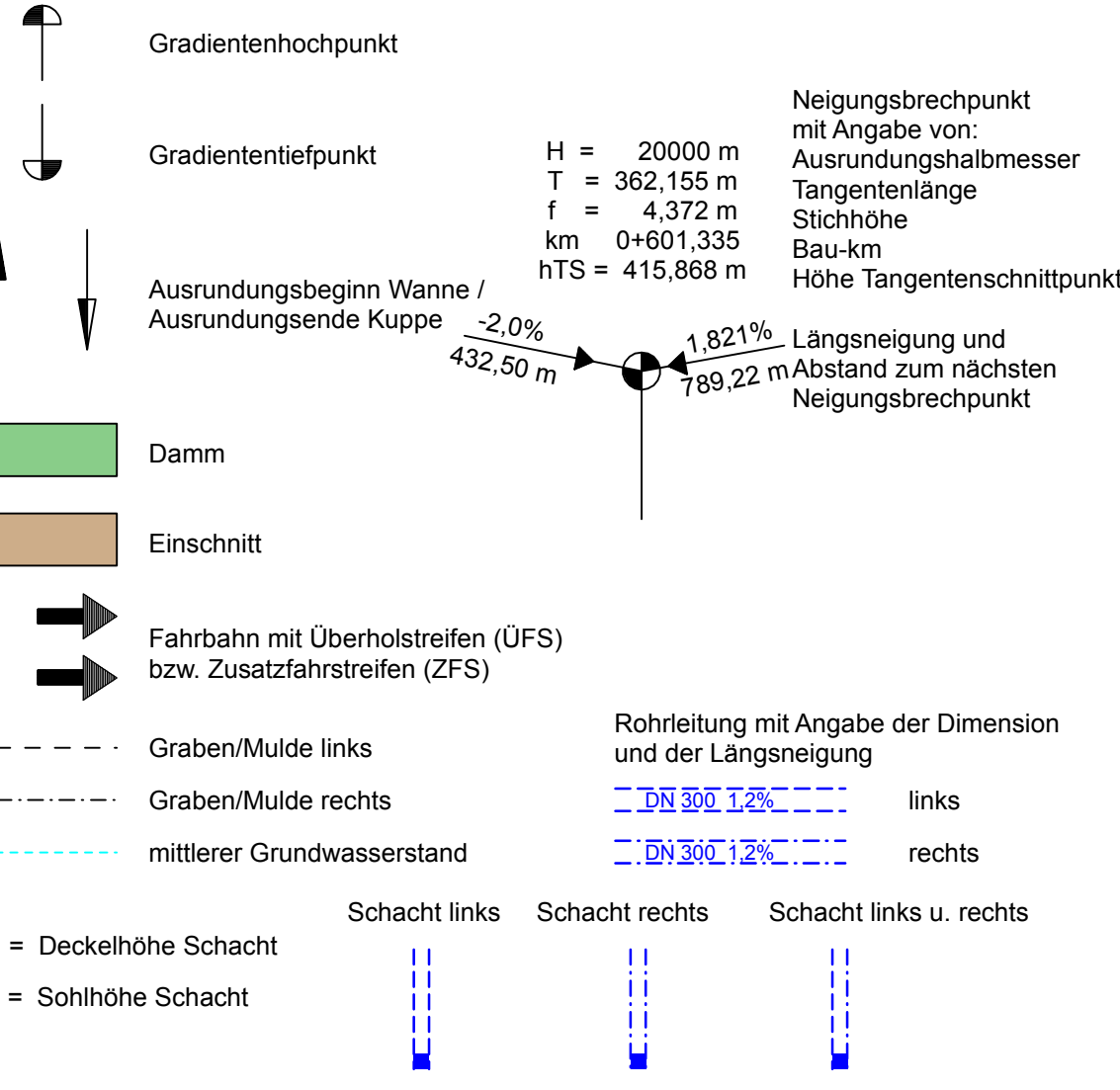


Querneigung
Maßstab: 5,00 % / cm [cm]

linker Fahrbahnrand
rechter Fahrbahnrand



Zeichenerklärung



1 2 3 4 5 6 7 8

**INGENIEURBÜRO
K. LANGENBACH DRESDEN GmbH**
BERATENDE INGENIEURE VBI
Verkehr - Wasserbau - Umwelt - Ingenieurbau - Freianlagen

01309 Dresden, Alemannenstraße 15a
TEL: 0351/31541-0 FAX: 0351/3154166 E-Mail: info.dd@langenbach.de

In Kooperation mit: Dipl.-Ing. K. Langenbach GmbH, in der Au 11, 72488 Sigmaringen, Tel.: 07531/7465-0

Datum
Zeichen

bearb.: 09.02.2017 Hübschmann

gez.: 09.02.2017 Geißler

gepr.: 09.02.2017 Spilling

Projekt-Nr.: B0178NOW

Landesamt für Straßenbau und Verkehr

Niederlassung Bautzen
Käthe-Kollwitz-Straße 17
02625 Bautzen

Tel.: 03591 684-0
Fax: 03591 684 125
E-Mail: Poststelle.NL-Bautzen@lasuv.sachsen.de

Bearbeitet:

Geprüft:

Projekt-Nr.:

Nr.	Art der Änderung	Datum	Zeichen

FESTSTELLUNGSENTWURF

TEKTURPLANUNG I

Straßenbauverwaltung:
LANDESAMT
FÜR STRASSENBAU
UND VERKEHR

Freistaat
SACHSEN

Straße: B 178n von NK 5055 001 Stat. 3,871 bis NK 5054 999 Stat. 0,000

PROJIS-Nr.: 2199004

Unterlage / Blatt-Nr.: 6.1 / 8

Höhenplan 8

Bau-km 21+560 bis Bau-km 22+200

Maßstab: 1:1000/100

B 178n
Verlegung BAB 4 bis BG D/PL und D/CZ
3. BA, Teil 3
S 128 (Niederoderwitz) bis B 178alt (Oberseifersdorf / NU Zittau)

aufgestellt:
Landesamt für Straßenbau
und Verkehr, NL Bautzen

Bautzen, den 09.02.2017

Andreas Biesold
Niederlassungsleiter