




#### Zeichenerklärung

-  zum Straßenbau zu erwerbende Fläche
  -  zum Straßenbau vorübergehend benötigte Fläche
  -  dauernd zu beschränkende Fläche
- Nr. des Grunderwerbsverzeichnisses
1. Nr. des Grunderwerbsplanes  
07. Nr. des betroffenen Flurstückes  
1 Teilfläche eines Flurstückes
1. 07. 1

3			
2	Entfall Mast Fahrleitungsmast 73, Verschiebung Fahrleit.mast F74 / Bel. 37	März 2018	Hartmann
1	Ergänzung vorübergehender Erwerb Flurst. 20 Gemarkung Tolkewitz (4.02.2)	März 2018	Hartmann
Nr.	Art der Änderung	Datum	Zeichen
Entwurfsbearbeitung:		Bearbeitet:	August 2016 Hartmann
		Gezeichnet:	August 2016 Grundmann
		Geprüft:	16.08.2016 Müller
		Müller Büroleiter	


**Ingenieurbüro für  
Verkehrsanlagen  
GmbH**

Niederlassung Sachsen, Büro Dresden  
Washingtonstr. 16/16A, 01139 Dresden  
Tel.: (0351) 843 893-0

#### Feststellungsentwurf 1. Tektur

 <b>Landeshauptstadt Dresden</b> Geschäftsbereich Stadtentwicklung Straßen- und Tiefbauamt	Unterlage / Blatt-Nr.: 10.1 / 4
PROJIS-Nr.:	Grunderwerbsplan Bau-km 1+010 - 1+355
	Maßstab: 1:500

Wehlener Straße / Alttolkewitz / Österreichischer Straße  
zwischen Schlömilchstraße und Leubener Straße

aufgestellt: Dresden, 12.03.2019 Straßen- und Tiefbauamt	 Prof. Reinhard Koethitz Amtsleiter Straßen- und Tiefbauamt
--	--