


18.00.00.TK100.303

Auftraggeber / Vorhabensträger:



Projekt / Leitungsbezeichnung:

EUGAL

Lubmin nach Deutschneudorf

Antragsunterlage:

Planfeststellungsverfahren
Unterlage 4.3

Land:

Sachsen (PFA Chemnitz)

Kreis:

Mittelsachsen

Amt/Gde:

Planart:

Übersicht Luftbildpläne
TK 100

Maßstab:

1 : 100 000

Ausgabeformat A3

Blatt:

18.00.00.TK100.303

Revision: A

Stand:

29.06.2017

Bearbeiter

Köhler (GASCADE)

Gepr.:

29.06.2017


Stanislawski (Lange)

Freig.:

30.06.2017

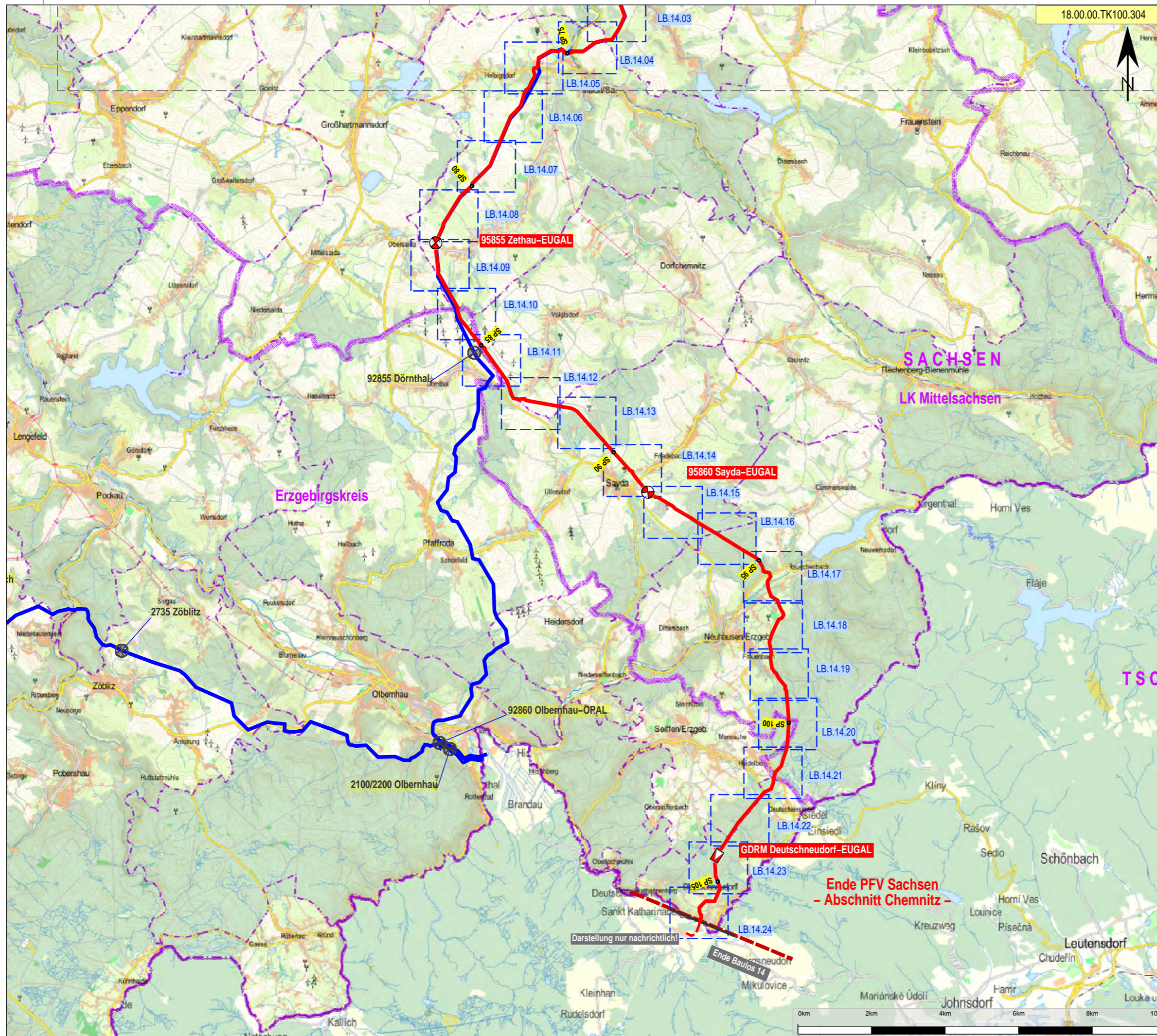
Breiding (GASCADE)

Plan erstellt durch:




Legende:

- Leitungssachse Bestand
- Stationen Bestand
- Leitungssachse EUGAL
- Stationen EUGAL
- SP 10 Stationierungspunkt
- Blattrahmen Luftbilder
- Verwaltungsgrenzen



18.00.00.TK100.304

Auftraggeber / Vorhabensträger:



Projekt / Leitungsbezeichnung:

EUGAL

Lubmin nach Deutschneudorf

Antragsunterlage:

Planfeststellungsverfahren
Unterlage 4.3

Land: Sachsen (PFA Chemnitz)

Kreis: Mittelsachsen, Erzgebirgskreis

Amt/Gde:


Planart: Übersicht Luftbildpläne
TK 100

Maßstab: 1 : 100 000 Ausgabeformat A3

Blatt: 18.00.00.TK100.304 Revision: A

	Datum	Bearbeiter
Stand:	29.06.2017	Köhler (GASCADE)
Gepr.:	29.06.2017	Stanislawski (Lange)
Freig.:	30.06.2017	Breiding (GASCADE)

Plan erstellt durch:



Legende:

-  Leitungssache Bestand
-  Stationen Bestand
-  Leitungssache EUGAL
-  Stationen EUGAL
-  SP 10 Stationierungspunkt
-  Blattnummer Blattrahmen Luftbilder
-  Verwaltungsgrenzen